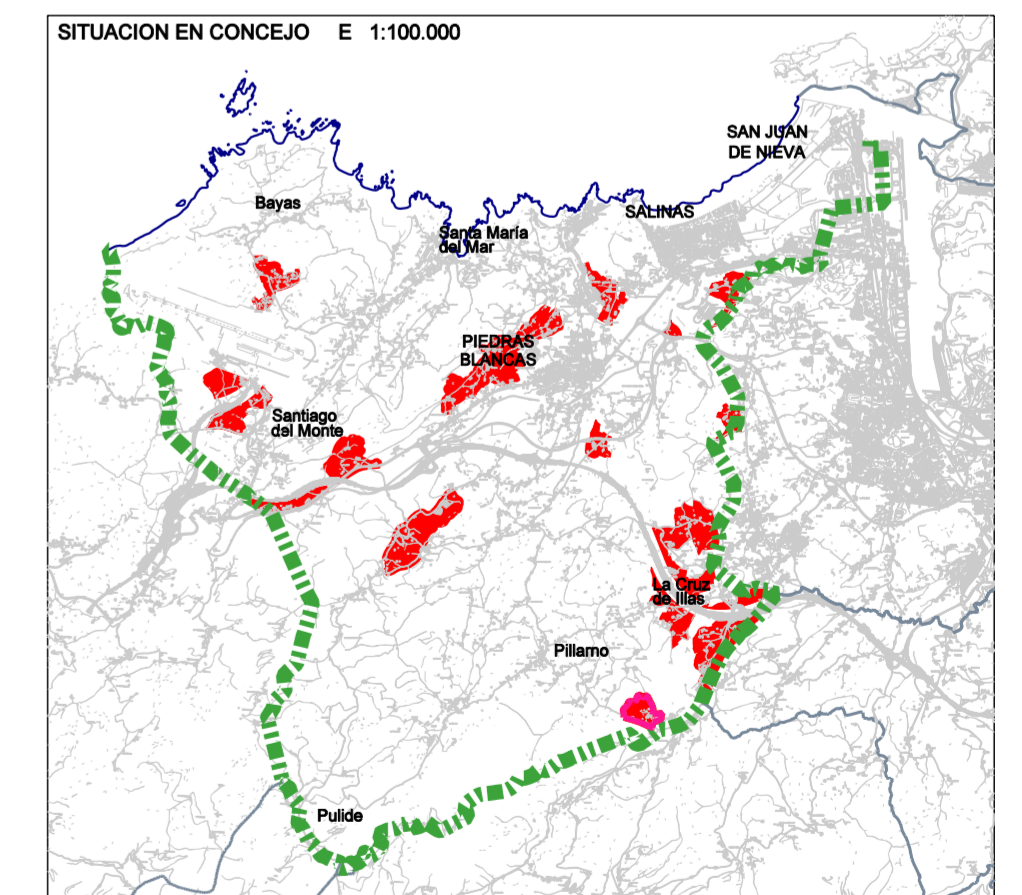




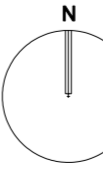


SUPERFICIE SECTOR: 119.941m²



Dib. y Comp. COG - 19/11/12 A33020 P.14.15.59H

<p>"CURVAS DE NIVEL CADA 5m"</p>	<p>DELIMITACIÓN</p> <p>■■■■■ DELIMITACIÓN DE SECTOR DE SNU GENÉRICO</p> <p>■■■■■ LÍMITE DE CONCEJO</p>	<p>USOS DE LA EDIFICACIÓN</p> <p>■ RESIDENCIAL (T) Tradicional (R) Reciente</p> <p>■ AUXILIAR (almacén, garaje, cuadra, etc.)</p> <p>■ DOTACIONAL</p> <p>■ INDUSTRIAL</p>	<p>SUGERENCIAS AL DOCUMENTO DE PRIORIDADES</p> <p>12 PARCELA OBJETO DE SUGERENCIA Y NÚMERO DE LA MISMA SEGÚN "INFORME DE SUGERENCIAS"</p>		
<p> AYUNTAMIENTO DE CASTRILLÓN</p>	<p>TÍTULO</p> <p>REVISIÓN PARCIAL DEL PGOU DE CASTRILLÓN (Adaptación del SNU Genérico al Texto Refundido de la Ley del Suelo del Principado de Asturias)</p>	<p> MARÍA QUIRÓS GONZÁLEZ, INGENIERA C.C.P.</p> <p> ÁLVARO ALCÓN VIDAL, ARQUITECTO</p>	<p>ESCALA</p> <p>1/3.000</p> <p></p> <p></p>	<p>DESIGNACION</p> <p>Serie: INFORMACION POR SECTOR DE SNU GENÉRICO</p> <p>G-17 "LAS HUELGAS"</p>	<p>SERIE</p> <p>PI-6</p> <p>PLANO</p> <p>PI-6.15</p>