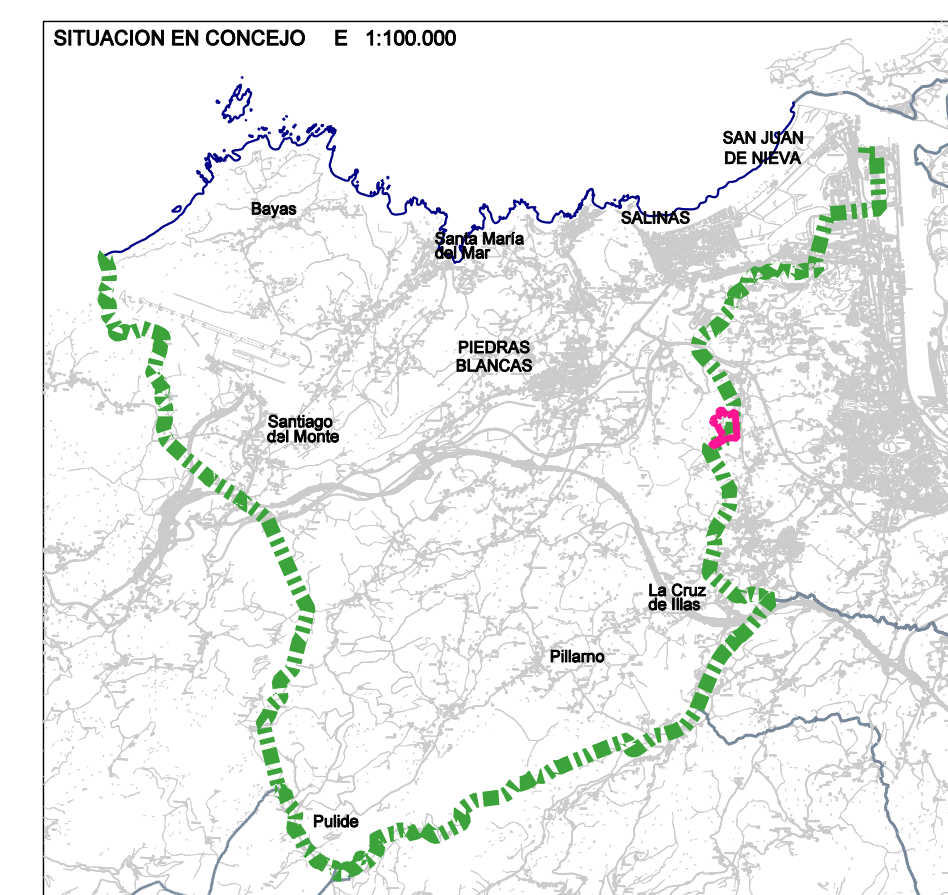









**SUPERFICIE SECTOR: 67.659m<sup>2</sup>**



<p>"CURVAS DE NIVEL CADA 5m"</p>		<p>DELIMITACIÓN</p> <p>■■■■■ DELIMITACIÓN DE SECTOR DE SNU GENÉRICO</p> <p>■■■■■■■■■■ LÍMITE DE CONCEJO</p>		<p>USOS DE LA EDIFICACIÓN</p> <p>RESIDENCIAL  Tradicional  Reciente</p> <p>AUXILIAR (almacén, garaje, cuadra, etc.)</p>		<p>DOTACIONAL</p> <p>AUXILIAR</p>		<p> Hórreo  Panera</p>		<p>SUGERENCIAS AL DOCUMENTO DE PRIORIDADES</p> <p> PARCELA OBJETO DE SUGERENCIA Y NUMERO DE LA MISMA SEGUN "INFORME DE SUGERENCIAS"</p>	
<p>AYUNTAMIENTO DE CASTRILLÓN</p>		<p>TÍTULO</p> <p>REVISIÓN PARCIAL DEL PGOU DE CASTRILLÓN</p> <p>(Adaptación del SNU Genérico al Texto Refundido de la Ley del Suelo del Principado de Asturias)</p>		<p>MARIA QUIRÓS GONZÁLEZ, INGENIERA C.C.P.</p> <p>ÁLVARO ALCÓN VIDAL, ARQUITECTO</p>		<p>ESCALA</p> <p>1/3.000</p> <p> </p>		<p>DESIGNACION</p> <p>Serie: INFORMACION POR SECTOR DE SNU GENÉRICO</p> <p><i>G-11 "LA BOTERA"</i></p>		<p>SERIE</p> <p>PI-6</p> <p>PLANO</p> <p>PI-6.1</p>	