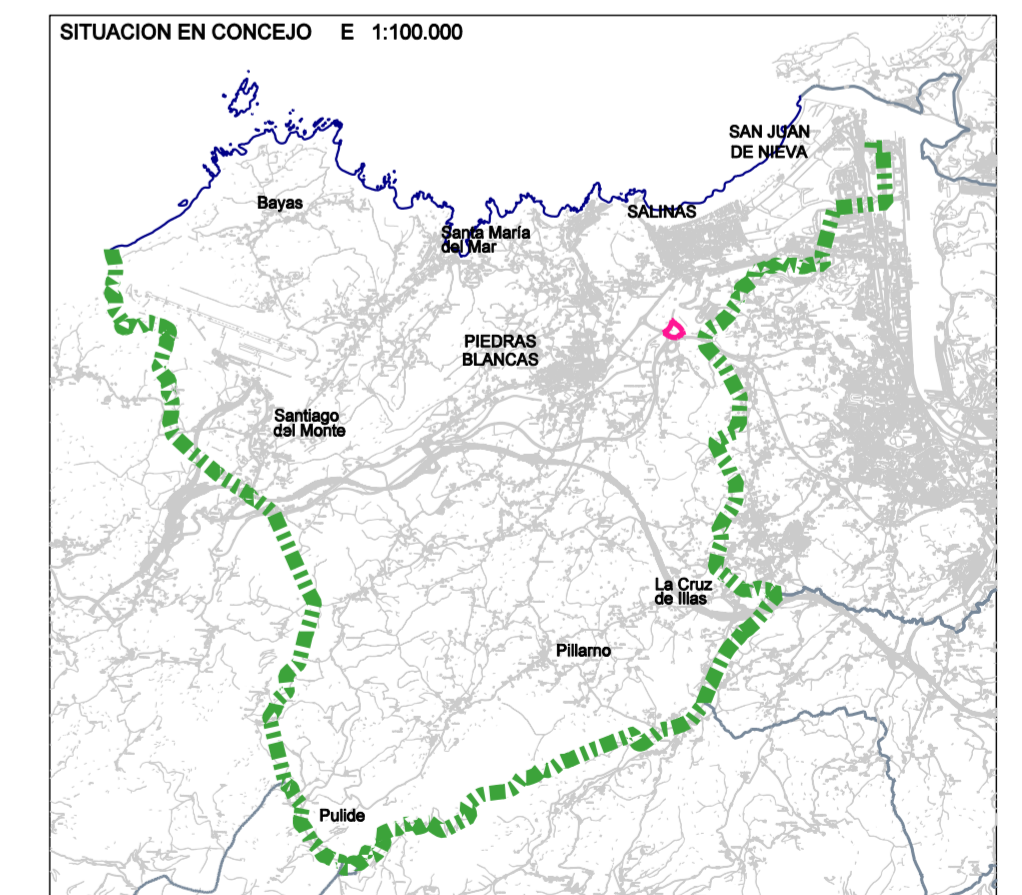



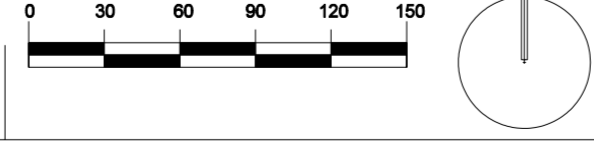


SUPERFICIE SECTOR: 25.428m²



Dib. y Comp. C.O.G. - B0112 AUG2009P-6.04.dgn

<p>"CURVAS DE NIVEL CADA 5m"</p>	<p>DELIMITACIÓN</p> <p>■■■■■ DELIMITACIÓN DE SECTOR DE SNU GENÉRICO</p> <p>■■■■■ LÍMITE DE CONCEJO</p>	<p>USOS DE LA EDIFICACIÓN</p>	<p>RESIDENCIAL (T) Tradicional (N) Reciente</p> <p>AUXILIAR (almacén, garaje, cuadra, etc.)</p>	<p>DOTACIONAL</p> <p>INDUSTRIAL</p> <p>Hórreo Panera</p>	<p>SUGERENCIAS AL DOCUMENTO DE PRIORIDADES</p> <p>12 PARCELA OBJETO DE SUGERENCIA Y NÚMERO DE LA MISMA SEGUN "INFORME DE SUGERENCIAS"</p>
<p> AYUNTAMIENTO DE CASTIELLÓN</p>	<p>TÍTULO</p> <p>REVISIÓN PARCIAL DEL PGOU DE CASTIELLÓN</p> <p>(Adaptación del SNU Genérico al Texto Refundido de la Ley del Suelo del Principado de Asturias)</p>	<p> MARÍA QUIROS GONZÁLEZ, INGENIERA C.C.P.</p> <p> ÁLVARO ALCÓN VIDAL, ARQUITECTO</p>	<p>ESCALA</p> <p>1/3.000</p> <p></p>	<p>DESIGNACION</p> <p>Serie: INFORMACION POR SECTOR DE SNU GENÉRICO</p> <p>G-04 "LA VEGONA"</p>	<p>SERIE</p> <p>PI-6</p> <p>PLANO</p> <p>PI-6.04</p>