

AYUNTAMIENTO DE CASTRILLON



TOMO 6 – FICHAS

ROMADOIRO | TEBOYAS | EL CASCAYU | ALVARINA
LAS BARZANAS | LA BRAÑA | EL CASTRO | LLODARES | PEÑA-
RREY | LA PLATA | LA RAMERA DE ABAJO
SAN MIGUEL DE QUILONO

CATÁLOGO URBANÍSTICO DEL CONCEJO DE CASTRILLÓN

DAI
DOCUMENTO APROBACIÓN INICIAL

JOSE RAMON FERNANDEZ MOLINA
ARQUITECTO

JUNIO 2008

AYUNTAMIENTO DE CASTRILLON



CATÁLOGO URBANÍSTICO DEL CONCEJO DE CASTRILLÓN

DAI
DOCUMENTO APROBACIÓN INICIAL

JOSE RAMON FERNANDEZ MOLINA
ARQUITECTO

JUNIO 2008

INDICE TOMO VI

DOCUMENTO DE APROBACION INICIAL (DAI)

INDICE GENERAL.....	3
INDICE GENERAL FICHAS.....	6
INDICE PARCIAL FICHAS TOMO VI.....	7

DOCUMENTO DE APROBACION INICIAL (DAI) INDICE GENERAL

TOMO Nº	CONTENIDO	POBLACION
TOMO 1	Memoria	
TOMO 2	Normativas	
TOMO 3	Fichas	La Cruz de Illas La Laguna Raices Nuevo Raices Viejo San Juan de Nieva Infiesta Navalon La Roza Bayas Piedras Blancas El Ponton Vegarrozadas El Villar Arnao Campiello La Castañola San Martin de Laspra
TOMO 4	Fichas	Quiloño Arances Las Chavolas El Puerto Las Vallinas La Banda La Loba Panizales Santiago del Monte El Águila Omero La Llada San Adriano La Siega Naveces La Cangueta
TOMO 5	Fichas	La Corredoria El Cuadro La Machuquera Moire Orbon Pipe Pulide La Ramera de Arriba
TOMO 6	Fichas	Romadoiro Teboyas El Cascayu

		Alvarina Las Barzanas La Braña El Castro Llodares Peñarrey La Plata La Ramera de Abajo San Miguel de Quiloño
TOMO 7	Fichas	Salinas
TOMO 8	Fichas	Camino de Santiago Quintanas Patrimonio Medio Natural Fuentes y lavaderos Yacimientos arqueologicos
TOMO 9	Planos	
TOMO 10	SGF Sistema General Ferroviario	
TOMO 11	SGP Sistema General Portuario	

**DOCUMENTO DE APROBACION INICIAL (DAI)
INDICE GENERAL FICHAS**

Nº NOMENCLATOR	POBLACION	DIRECCIÓN	TIPOLOGIA	NOMBRE FICHA	GRADO DE PROTECCIÓN	TOMO Nº
16-00-01-01	La Cruz de Illas		Hórreo		INTEGRAL (I)	TOMO 3
16-00-01-02	La Cruz de Illas		Hórreo		INTEGRAL (I)	TOMO 3
16-00-01-03	La Cruz de Illas		Hórreo		INTEGRAL (I)	TOMO 3
16-00-02-01	La Laguna		Panera		INTEGRAL (I)	TOMO 3
16-00-02-02	La Laguna		Hórreo		INTEGRAL (I)	TOMO 3
16-00-04-01	Raíces Viejo	Avenida de Raíces, nº 83; Barrio Raíces Viejo	Vivienda unifamiliar en hilera		AMBIENTAL (A)	TOMO 3
16-00-04-02	Raíces Viejo	Avenida de Raíces, nº 77; Barrio Raíces Viejo	Vivienda unifamiliar en hilera	Casa de los Alas Pumaríño	AMBIENTAL (A)	TOMO 3
16-00-04-03	Raíces Viejo	Trasera de la Avenida de Raíces; Barrio Raíces Viejo	Monasterio	Restos del Monasterio de Santa María de Raíces	INTEGRAL (I)	TOMO 3
16-00-04-04	Raíces Viejo	Avenida de Raíces, nº 79; Barrio Raíces Viejo	Vivienda unifamiliar en hilera		INTEGRAL (I)	TOMO 3
16-00-04-05	Raíces Viejo	Avenida de Raíces, nº 81; Barrio Raíces Viejo	Vivienda unifamiliar en hilera		AMBIENTAL (A)	TOMO 3
16-00-04-06	Raíces Viejo	Avenida de Raíces, nº 85; Barrio Raíces Viejo	Cuadra y tenada adosada		ACADÉMICO (AC)	TOMO 3
16-00-04-07	Raíces Viejo	Avenida de Raíces, nº 75; Barrio Raíces Viejo	Vivienda unifamiliar aislada		AMBIENTAL (A)	TOMO 3
16-00-04-08	Raíces Viejo	Avenida del Campón, nº 67, Barrio Raíces Viejo	Escuelas	Centro Periférico de Raíces, Insalud	PARCIAL (P)	TOMO 3
16-00-04-09	Raíces Viejo	Avenida del Campón, nº 55; Barrio de Raíces Viejo	Vivienda unifamiliar adosada		AMBIENTAL (A)	TOMO 3
16-00-04-10	Raíces Viejo	Avenida del Campón, nº 57; Barrio Raíces Viejo	Vivienda unifamiliar adosada		AMBIENTAL (A)	TOMO 3
16-00-04-11	Raíces Viejo		Hórreo	Hórreo de "en Cá Loi"	INTEGRAL (I)	TOMO 3
16-00-04-12	Raíces Viejo		Hórreo	Panera de "Cá Flora"	INTEGRAL (I)	TOMO 3
16-00-04-13	Raíces Viejo		Hórreo	Hórreo de "Cá Lola"	INTEGRAL (I)	TOMO 3
16-00-04-14	Raíces Viejo		Panera	Panera de "Casa Vega"	INTEGRAL (I)	TOMO 3
16-00-04-15	Raíces Viejo		Panera	Panera de "Casa Tista" 1	INTEGRAL (I)	TOMO 3
16-00-04-16	Raíces Viejo		Panera	Panera de "Casa Tista" 2	INTEGRAL (I)	TOMO 3
16-00-04-17	Raíces Viejo		Hórreo	Hórreo en "Cá Lolo Llodares"	INTEGRAL (I)	TOMO 3
16-00-06-01	San Juan de Nieva	Avenida del Pinar, nº 21 y 23	Vivienda unifamiliar pareada		AMBIENTAL (A)	TOMO 3
16-00-06-02	San Juan de Nieva	Avenida del Pinar, nº 25, 27 y 29	Vivienda plurifamiliar aislada		AMBIENTAL (A)	TOMO 3
16-00-06-03	San Juan de Nieva	C/ De la Estación, nº 1	Nave industrial		AMBIENTAL (A)	TOMO 3
16-00-06-05	San Juan de Nieva	C/ Río Narcea, nº 26, 28 y 30	Vivienda plurifamiliar aislada		AMBIENTAL (A)	TOMO 3
16-00-06-07	San Juan de Nieva	C/ De la Estación, nº 1	Edificio de Oficinas		AMBIENTAL (A)	TOMO 3
16-00-06-08	San Juan de Nieva	Avenida del Pinar, nº 17 Y 19	Vivienda unifamiliar pareada		AMBIENTAL (A)	TOMO 3
16-00-06-09	San Juan de Nieva	Avenida del Pinar, nº 9 y 11	Vivienda unifamiliar pareada		AMBIENTAL (A)	TOMO 3
16-00-06-11	San Juan de Nieva	Avenida del Pinar, nº 1 y 3	Vivienda unifamiliar pareada		AMBIENTAL (A)	TOMO 3
16-00-06-12	San Juan de Nieva	Avenida del Pinar, nº 13 y 15	Vivienda unifamiliar pareada		AMBIENTAL (A)	TOMO 3
16-00-06-13	San Juan de Nieva	C/ Río Narcea, nº 20, 22 y 24	Vivienda plurifamiliar aislada		AMBIENTAL (A)	TOMO 3
16-00-06-14	San Juan de Nieva	C/ Río Narcea, nº 7, 9 y 11	Vivienda plurifamiliar aislada		AMBIENTAL (A)	TOMO 3
16-00-06-15	San Juan de Nieva	Avenida del Pinar, nº 5 y 7	Vivienda unifamiliar pareada		AMBIENTAL (A)	TOMO 3
16-00-06-19	San Juan de Nieva	C/ Río Narcea, nº 14, 16 y 18	Vivienda plurifamiliar aislada		AMBIENTAL (A)	TOMO 3
16-00-06-22	San Juan de Nieva	C/ Río Narcea, nº 1, 3 y 5	Vivienda plurifamiliar aislada		AMBIENTAL (A)	TOMO 3

Nº NOMENCLATOR	POBLACION	DIRECCIÓN	TIPOLOGIA	NOMBRE FICHA	GRADO DE PROTECCIÓN	TOMO Nº
16-00-06-24	San Juan de Nieva	C/ Río Narcea, nº 2	Vivienda unifamiliar aislada		AMBIENTAL (A)	TOMO 3
16-00-06-25	San Juan de Nieva	C/ Río Narcea, nº 4	Vivienda unifamiliar aislada		AMBIENTAL (A)	TOMO 3
16-00-06-26	San Juan de Nieva	C/ Río Narcea, nº 6	Vivienda unifamiliar aislada		AMBIENTAL (A)	TOMO 3
16-00-06-27	San Juan de Nieva	C/ Río Narcea, nº 12 y 10	Vivienda unifamiliar pareada		AMBIENTAL (A)	TOMO 3
16-01-02-01	Infiesta		Hórreo		INTEGRAL (I)	TOMO 3
16-01-02-02	Infiesta		Panera		INTEGRAL (I)	TOMO 3
16-01-03-01	Navalón		Panera		INTEGRAL (I)	TOMO 3
16-01-03-02	Navalón		Panera		INTEGRAL (I)	TOMO 3
16-01-05-01	La Roza		Hórreo		INTEGRAL (I)	TOMO 3
16-01-05-02	La Roza		Hórreo		INTEGRAL (I)	TOMO 3
16-01-06-01	Bayas		Hórreo		INTEGRAL (I)	TOMO 3
16-01-06-02	Bayas		Hórreo		INTEGRAL (I)	TOMO 3
16-01-06-03	Bayas		Hórreo		INTEGRAL (I)	TOMO 3
16-01-06-04	Bayas		Hórreo		INTEGRAL (I)	TOMO 3
16-01-06-05	Bayas		Panera		INTEGRAL (I)	TOMO 3
16-01-06-06	Bayas		Hórreo		INTEGRAL (I)	TOMO 3
16-01-06-07	Bayas		Hórreo		INTEGRAL (I)	TOMO 3
16-01-06-08	Bayas		Hórreo		INTEGRAL (I)	TOMO 3
16-01-06-09	Bayas		Hórreo		INTEGRAL (I)	TOMO 3
16-01-06-10	Bayas		Panera		INTEGRAL (I)	TOMO 3
16-01-06-11	Bayas		Hórreo		INTEGRAL (I)	TOMO 3
16-01-06-12	Bayas		Panera		INTEGRAL (I)	TOMO 3
16-01-06-13	Bayas		Hórreo		INTEGRAL (I)	TOMO 3
16-01-06-14	Bayas		Hórreo		INTEGRAL (I)	TOMO 3
16-01-06-15	Bayas		Hórreo		INTEGRAL (I)	TOMO 3
16-01-06-16	Bayas		Iglesia parroquial	Iglesia parroquial de San Félix de Bayas	INTEGRAL (I)	TOMO 3
16-02-12-01	Piedras Blancas	Avenida de Eysines, nº 21	Dotacional de equipam. (ant. Casa Consistorial)	Biblioteca Municipal de Piedras Blancas	PARCIAL (P)	TOMO 3
16-02-12-02	Piedras Blancas	Avenida de Eysines, 23	Vivienda unifamiliar semiadogada	Café Eysines	PARCIAL (P)	TOMO 3
16-02-12-03	Piedras Blancas	C/ Fruela, nº 8	Vivienda unifamiliar adogada		PARCIAL (P)	TOMO 3
16-02-12-04	Piedras Blancas	Avenida de Eysines, nº 30	Residencial unifamiliar		AMBIENTAL (A)	TOMO 3
16-02-12-05	Piedras Blancas	Avenida de Eysines, nº 13	Residencial Multifamiliar		AMBIENTAL (A)	TOMO 3
16-02-12-06	Piedras Blancas	C/ Pablo Iglesias, nº 15	Escuelas	Escuela de Educación infantil. Piedras Blancas/Escuelas Nacionales para niños y niñas de Castrillón	PARCIAL (P)	TOMO 3
16-02-12-07	Piedras Blancas	C/ Alfonso III, nº 6	Dotación de equipam. (ant. Avuntamiento)	Casa Riesgo	INTEGRAL (I)	TOMO 3
16-02-12-08	Piedras Blancas	C / Fruela nº 11	Residencial unifamiliar		PARCIAL (P)	TOMO 3
16-02-12-09	Piedras Blancas	Avenida Principal	Vivienda unifamiliar aislada		AMBIENTAL (A)	TOMO 3

Nº NOMENCLATOR	POBLACION	DIRECCIÓN	TIPOLOGIA	NOMBRE FICHA	GRADO DE PROTECCIÓN	TOMO Nº
16-02-12-10	Piedras Blancas	Avenida de Eysines, nº 34	Vivienda plurifamiliar con inmueble adosado a un lado		PARCIAL (P)	TOMO 3
16-02-12-12	Piedras Blancas	Avenida de Eysines, nº 28	Vivienda unifamiliar		PARCIAL (P)	TOMO 3
16-02-12-13	Piedras Blancas	Avenida de Eysines, nº 3	Cuartel de la Guardia Civil	Escuela de Música	PARCIAL (P)	TOMO 3
16-02-12-14	Piedras Blancas	Avenida de Eysines, nº 9 esquina a Ordoño I	Vivienda unifamiliar con bajo comercial adosado por un lateral	Café bar Avenida	PARCIAL (P)	TOMO 3
16-02-12-15	Piedras Blancas	C/ Pablo Iglesias, nº 10	Vivienda unifamiliar aislada		PARCIAL (P)	TOMO 3
16-02-12-16	Piedras Blancas		Panera		INTEGRAL (I)	TOMO 3
16-02-12-17	Piedras Blancas		Hórreo		INTEGRAL (I)	TOMO 3
16-02-14-01	El Pontón	C/ Rafael Alberti, nº 39, 41, 43 y 45	Viviendas unifamiliares adosadas		AMBIENTAL (A)	TOMO 3
16-02-14-02	El Pontón	C/ Rafael Alberti, nº 6, 4 y 2	Vivienda plurifamiliar aislada		AMBIENTAL (A)	TOMO 3
16-02-14-03	El Pontón	C/ Rafael Alberti, nº 53, 55, 57 y 59	Viviendas unifamiliares adosadas		ACADÉMICA (AC)	TOMO 3
16-02-14-04	El Pontón	C/ Rafael Alberti, nº 24, 22 y 20	Vivienda plurifamiliar aislada		AMBIENTAL (A)	TOMO 3
16-02-14-05	El Pontón	C/ Rafael Alberti, nº 30, 28 y 26	Vivienda plurifamiliar aislada		AMBIENTAL (A)	TOMO 3
16-02-14-06	El Pontón	C/ Rafael Alberti, nº 36, 34 y 32	Vivienda plurifamiliar aislada		AMBIENTAL (A)	TOMO 3
16-02-14-07	El Pontón	C/ Rafael Alberti, nº 29, 27, 25 y 23	Viviendas unifamiliares adosadas		AMBIENTAL (A)	TOMO 3
16-02-14-08	El Pontón	C/ Rafael Alberti, nº 31, 33, 35 y 37	Viviendas unifamiliares adosadas		AMBIENTAL (A)	TOMO 3
16-02-14-09	El Pontón	C/ Rafael Alberti, nº 12, 10 y 8	Residencial plurifamiliar		AMBIENTAL (A)	TOMO 3
16-02-14-10	El Pontón	C/ Rafael Alberti, nº 18, 16 y 14	Vivienda plurifamiliar aislada		AMBIENTAL (A)	TOMO 3
16-02-14-11	El Pontón	C/ Rafael Alberti, nº 40, 42, 44 y 46	Viviendas unifamiliares en hilera		AMBIENTAL (A)	TOMO 3
16-02-14-12	El Pontón	C / Rafael Alberti, nº 1	Vivienda unifamiliar con bajo comercial	Sidrería Amao	AMBIENTAL (A)	TOMO 3
16-02-14-13	El Pontón	C/ del Río, nº 78, 76 y 74	Vivienda plurifamiliar aislada		AMBIENTAL (A)	TOMO 3
16-02-14-14	El Pontón	C/ Rafael Alberti, nº 48, 50, 52 y 54	Viviendas unifamiliares adosadas		AMBIENTAL (A)	TOMO 3
16-02-14-15	El Pontón	C/ del Río, nº 84, 82 y 80	Vivienda plurifamiliar aislada		AMBIENTAL (A)	TOMO 3
16-02-14-16	El Pontón	C/ del Río, nº 90, 88 y 86	Vivienda plurifamiliar aislada		AMBIENTAL (A)	TOMO 3
16-02-14-17	El Pontón	C/ Rafael Alberti, nº 56, 58, 60 y 62	Viviendas unifamiliares adosadas		AMBIENTAL (A)	TOMO 3
16-02-14-18	El Pontón	C/ Rafael Alberti, nº 64 y 66	Vivienda unifamiliar pareada		AMBIENTAL (A)	TOMO 3
16-02-14-19	El Pontón	C/ Rafael Alberti, nº 49	Vivienda plurifamiliar aislada		AMBIENTAL (A)	TOMO 3
16-02-14-20	El Pontón	C/ Rafael Alberti, nº 61, 63, 65	Vivienda plurifamiliar aislada		AMBIENTAL (A)	TOMO 3
16-02-14-21	El Pontón	C/ Rafael Alberti, nº 96, 98, 100 y 102	Viviendas unifamiliares adosadas		AMBIENTAL (A)	TOMO 3
16-02-14-22	El Pontón		Conjunto de chavolas	Chavolas	AMBIENTAL (A)	TOMO 3
16-02-18-01	Vegarrozadas		Hórreo		INTEGRAL (I)	TOMO 3
16-02-18-02	Vegarrozadas		Panera		INTEGRAL (I)	TOMO 3
16-02-18-03	Vegarrozadas		Hórreo		INTEGRAL (I)	TOMO 3
16-02-18-04	Vegarrozadas		Hórreo		INTEGRAL (I)	TOMO 3
16-02-18-05	Vegarrozadas		Hórreo		INTEGRAL (I)	TOMO 3
16-02-18-06	Vegarrozadas		Panera		INTEGRAL (I)	TOMO 3
16-02-18-07	Vegarrozadas		Hórreo		INTEGRAL (I)	TOMO 3

Nº NOMENCLATOR	POBLACION	DIRECCIÓN	TIPOLOGIA	NOMBRE FICHA	GRADO DE PROTECCIÓN	TOMO Nº
16-02-18-08	Vegarrozadas		Panera		INTEGRAL (I)	TOMO 3
16-02-18-09	Vegarrozadas		Vivienda aislada		AMBIENTAL (A)	TOMO 3
16-02-18-10	Vegarrozadas		Vivienda adosada		AMBIENTAL (A)	TOMO 3
16-02-18-11	Vegarrozadas		Vivienda aislada		AMBIENTAL (A)	TOMO 3
16-02-18-12	Vegarrozadas		Vivienda adosada		AMBIENTAL (A)	TOMO 3
16-02-18-13	Vegarrozadas		Vivienda aislada		PARCIAL (P)	TOMO 3
16-02-19-01	El Villar	N º 69	Vivienda unifamiliar aislada		AMBIENTAL (A)	TOMO 3
16-02-19-02	El Villar		Panera		INTEGRAL (I)	TOMO 3
16-02-19-03	El Villar		Panera		INTEGRAL (I)	TOMO 3
16-02-19-04	El Villar		Panera		INTEGRAL (I)	TOMO 3
16-02-19-05	El Villar		Hórreo		INTEGRAL (I)	TOMO 3
16-02-19-06	El Villar		Hórreo		INTEGRAL (I)	TOMO 3
16-02-19-07	El Villar		Hórreo		INTEGRAL (I)	TOMO 3
16-02-20-01	Arnao	C/ La Fábrica nº 57 y 59	Viviendas unifamiliares adosadas	Cuarteles	PARCIAL (P)	TOMO 3
16-02-20-02	Arnao	C/ La Fábrica, nº 50, 52 y 54	Viviendas unifamiliares adosadas		PARCIAL (P)	TOMO 3
16-02-20-03	Arnao	C / La Fábrica, nº 12	Vivienda para dos familias	Asociación de Vecinos La Xente Arnao	AMBIENTAL (A)	TOMO 3
16-02-20-04	Arnao	C/ La Fábrica	Economato	Supermercado El Árbol	AMBIENTAL (A)	TOMO 3
16-02-20-05	Arnao	C/ La Fábrica, nº 46	Residencial unifamiliar aislada		AMBIENTAL (A)	TOMO 3
16-02-20-06	Arnao	C/ La Fábrica, nº 3, 5, 7, 9, 11, 13, 15, 17, 19 y 21	Viviendas unifamiliares en hilera		AMBIENTAL (A)	TOMO 3
16-02-20-07	Arnao	C/ La Fábrica	Taller de vehiculos		ACADÉMICA (AC)	TOMO 3
16-02-20-08	Arnao	C/ La Fábrica, nº 23, 25 y 27	Vivienda unifamiliar pareada		AMBIENTAL (A) y PARCIAL (P) (nº 27)	TOMO 3
16-02-20-09	Arnao	C/ La Fábrica, nº 29 y 31	Vivienda unifamiliar pareada		PARCIAL (P)	TOMO 3
16-02-20-10	Arnao	C/ La Fábrica, nº 33 y 35	Vivienda unifamiliar pareada		AMBIENTAL (A) (nº 33) y PARCIAL (P) (nº 35)	TOMO 3
16-02-20-11	Arnao	C/ La Fábrica	Fábrica	Conjunto de la Fábrica	AMBIENTAL (A)	TOMO 3
16-02-20-12	Arnao	C/ La Fábrica	Laboratorio		AMBIENTAL (A)	TOMO 3
16-02-20-13	Arnao	Carretera municipal de Salinas- Arnao- El Pontón; Avenida Juan Sitges	Túnel	Túnel	PARCIAL (P)	TOMO 3
16-02-20-14	Arnao	C/ La Fábrica, nº 40	Subestación eléctrica	Antigua Subestación eléctrica	ACADÉMICA (AC)	TOMO 3
16-02-20-15	Arnao	C/ La Fábrica, nº 47	Vivienda unifamiliar aislada	Residencia de invitados de AZSA	PARCIAL (P)	TOMO 3
16-02-20-16	Arnao	C/ Los Colegios, nº 65 y 67	Vivienda unifamiliar pareada		AMBIENTAL (A) (nº 67) y PARCIAL (P) (nº 65)	TOMO 3
16-02-20-17	Arnao	C / La Fábrica, nº 53 y 55	Vivienda unifamiliar pareada	Casa del "jefín"	AMBIENTAL (A)	TOMO 3
16-02-20-18	Arnao	C/ La Fábrica	Garaje		ACADÉMICA (AC)	TOMO 3
16-02-20-19	Arnao	C/ La Fábrica, nº 62	Vivienda unifamiliar aislada	Residencia Clínica Rozona	AMBIENTAL (A)	TOMO 3
16-02-20-20	Arnao	C / La Fábrica, nº 64	Escuela	Antigua Escuela de Primer y Segundo Grado	PARCIAL (P)	TOMO 3
16-02-20-21	Arnao	C/ La Fábrica nº 64	Escuelas	Escuelas del Ave María de Arnao	INTEGRAL (I)	TOMO 3
16-02-20-22	Arnao	C/ La Mina	Casino	Restaurante La Mina	PARCIAL (P)	TOMO 3
16-02-20-23	Arnao	C/ La Mina, nº 9	Castillete y sala de máquinas	Castillete y sala de máquinas	INTEGRAL (I)	TOMO 3

Nº NOMENCLATOR	POBLACION	DIRECCIÓN	TIPOLOGIA	NOMBRE FICHA	GRADO DE PROTECCIÓN	TOMO Nº
16-02-20-24	Arnao	C/ La Mina	Sala de bombas	Sala de bombas	AMBIENTAL (A)	TOMO 3
16-02-20-25	Arnao	C/ La Mina	Túnel	Túnel de La Playa	PARCIAL (P)	TOMO 3
16-02-20-26	Arnao	C/ La Fábrica	Residencial unifamiliar aislada	La Casona	INTEGRAL (I)	TOMO 3
16-02-20-27	Arnao	C/ La Fábrica, nº 37 y 39	Vivienda unifamiliar pareada		AMBIENTAL (A)	TOMO 3
16-02-20-28	Arnao	C/ Los Colegios nº 69 y 71	Vivienda unifamiliar pareada		PARCIAL (P)	TOMO 3
16-02-20-29	Arnao	C/ La Fábrica	Vivienda unifamiliar aislada	Casa del Químico	PARCIAL (P)	TOMO 3
16-02-20-30	Arnao	C/ La Fábrica, nº 25, 24, 26 y 28	Viviendas unifamiliares adosadas	Cuarteles	PARCIAL (P)	TOMO 3
16-02-20-31	Arnao	C/ Los Colegios, nº 70 y 72	Vivienda unifamiliar pareada		AMBIENTAL (A)	TOMO 3
16-02-20-32	Arnao	C/ Los Colegios, nº 74	Vivienda unifamiliar pareada		AMBIENTAL (A)	TOMO 3
16-02-20-33	Arnao	C/ Los Colegios, nº 76 y 78	Vivienda unifamiliar pareada		AMBIENTAL (A)	TOMO 3
16-02-21-01	Campiello	C/ Palacio Valdés, nº 29	Vivienda unifamiliar		AMBIENTAL (A)	TOMO 3
16-02-21-02	Campiello	C/ Palacio Valdés, nº 31	Vivienda unifamiliar aislada		ACADÉMICA (AC)	TOMO 3
16-02-21-03	Campiello		Hórreo		INTEGRAL (I)	TOMO 3
16-02-22-01	La Castañalona		Panera		INTEGRAL (I)	TOMO 3
16-02-22-02	La Castañalona		Panera		INTEGRAL (I)	TOMO 3
16-02-23-01	San Martín de Laspra		Hórreo		INTEGRAL (I)	TOMO 3
16-02-23-02	San Martín de Laspra		Hórreo		INTEGRAL (I)	TOMO 3
16-02-23-03	San Martín de Laspra		Hórreo		INTEGRAL (I)	TOMO 3
16-02-23-04	San Martín de Laspra		Hórreo		INTEGRAL (I)	TOMO 3
16-02-23-05	San Martín de Laspra		Hórreo		INTEGRAL (I)	TOMO 3
16-02-23-06	San Martín de Laspra		Hórreo		INTEGRAL (I)	TOMO 3
16-02-23-07	San Martín de Laspra		Hórreo		INTEGRAL (I)	TOMO 3
16-02-23-08	San Martín de Laspra		Hórreo		INTEGRAL (I)	TOMO 3
16-02-23-09	San Martín de Laspra		Hórreo		INTEGRAL (I)	TOMO 3
16-02-23-10	San Martín de Laspra		Hórreo		INTEGRAL (I)	TOMO 3
16-02-23-11	San Martín de Laspra		Hórreo		INTEGRAL (I)	TOMO 3
16-02-23-12	San Martín de Laspra		Hórreo		INTEGRAL (I)	TOMO 3
16-02-23-13	San Martín de Laspra		Hórreo		INTEGRAL (I)	TOMO 3
16-02-23-14	San Martín de Laspra		Panera		INTEGRAL (I)	TOMO 3
16-02-23-15	San Martín de Laspra		Hórreo		INTEGRAL (I)	TOMO 3
16-02-23-16	San Martín de Laspra		Hórreo		INTEGRAL (I)	TOMO 3
16-02-23-17	San Martín de Laspra		Hórreo		INTEGRAL (I)	TOMO 3
16-02-23-18	San Martín de Laspra		Panera		INTEGRAL (I)	TOMO 3
16-02-23-19	San Martín de Laspra		Vivienda unifamiliar		AMBIENTAL (A)	TOMO 3
16-02-23-20	San Martín de Laspra		Vivienda adosada		PARCIAL (P)	TOMO 3
16-02-23-21	San Martín de Laspra		Vivienda aislada		AMBIENTAL (A)	TOMO 3

Nº NOMENCLATOR	POBLACION	DIRECCIÓN	TIPOLOGIA	NOMBRE FICHA	GRADO DE PROTECCIÓN	TOMO Nº
16-02-23-22	San Martín de Laspra	Camino del Cementerio, Barrio El Navalón	Iglesia parroquial	Iglesia parroquial de San Martín de Laspra	INTEGRAL (I)	TOMO 3
16-02-23-23	San Martín de Laspra	Barrio El Cabildo, s/n. En frente del nº 53	Capilla y rectoral	Capilla de San Antonio y antigua rectoral	PARCIAL (P)	TOMO 3
16-02-24-01	Quiloño		Panera		INTEGRAL (I)	TOMO 4
16-02-24-02	Quiloño		Panera		INTEGRAL (I)	TOMO 4
16-02-24-03	Quiloño		Hórreo		INTEGRAL (I)	TOMO 4
16-02-24-04	Quiloño		Hórreo		INTEGRAL (I)	TOMO 4
16-03-01-01	Arancés		Panera		INTEGRAL (I)	TOMO 4
16-03-01-02	Arancés		Hórreo		INTEGRAL (I)	TOMO 4
16-03-01-03	Arancés		Panera		INTEGRAL (I)	TOMO 4
16-03-01-04	Arancés		Hórreo		INTEGRAL (I)	TOMO 4
16-03-01-05	Arancés		Panera		INTEGRAL (I)	TOMO 4
16-03-01-06	Arancés		Panera		INTEGRAL (I)	TOMO 4
16-03-01-07	Arancés		Hórreo		INTEGRAL (I)	TOMO 4
16-03-01-08	Arancés		Hórreo		INTEGRAL (I)	TOMO 4
16-03-01-09	Arancés		Panera		INTEGRAL (I)	TOMO 4
16-03-01-10	Arancés		Hórreo		INTEGRAL (I)	TOMO 4
16-03-01-11	Arancés		Vivienda aislada		PARCIAL (P)	TOMO 4
16-03-01-12	Arancés		Residencial múltiple		ACADÉMICA (AC)	TOMO 4
16-03-01-13	Arancés	Arancés, nº 73	Vivienda unifamiliar y capilla	Finca La Capilla/ Palacio y capilla de los González del Valle	PARCIAL (P) Capilla y casa contigua. AMBIENTAL (A)	TOMO 4
16-03-03-01	Las Chavolas		Hórreo		INTEGRAL (I)	TOMO 4
16-03-03-02	Las Chavolas		Chimenea de ventilación	Chimenea de ventilación	INTEGRAL (I)	TOMO 4
16-03-03-03	Las Chavolas		Conjunto de chavolas	Chavolas	AMBIENTAL (A)	TOMO 4
16-03-04-01	El Puerto	Nº 48	Vivienda unifamiliar aislada	Los Santos	ACADÉMICA (AC)	TOMO 4
16-03-04-02	El Puerto	Carretera general, nº 5	Vivienda unifamiliar pareada	Villa Rosana	ACADÉMICA (AC)	TOMO 4
16-03-04-03	El Puerto	Nº 44	Vivienda unifamiliar adosada		ACADÉMICA (AC)	TOMO 4
16-03-04-04	El Puerto	Nº 28	Iglesia parroquial		INTEGRAL (I)	TOMO 4
16-03-04-05	El Puerto	Nº 5 y 7	Vivienda unifamiliar exenta		PARCIAL (P)	TOMO 4
16-03-04-06	El Puerto	Nº 38	Vivienda unifamiliar aislada		AMBIENTAL (A)	TOMO 4
16-03-04-07	El Puerto		Panera		INTEGRAL (I)	TOMO 4
16-03-04-08	El Puerto		Hórreo		INTEGRAL (I)	TOMO 4
16-03-04-09	El Puerto		Hórreo		INTEGRAL (I)	TOMO 4
16-03-04-10	El Puerto		Hórreo		INTEGRAL (I)	TOMO 4
16-03-05-01	Las Vallinas		Hórreo		INTEGRAL (I)	TOMO 4
16-03-05-02	Las Vallinas		Hórreo		INTEGRAL (I)	TOMO 4
16-03-05-03	Las Vallinas		Hórreo		INTEGRAL (I)	TOMO 4
16-04-01-01	La Banda		Hórreo		INTEGRAL (I)	TOMO 4

Nº NOMENCLATOR	POBLACION	DIRECCIÓN	TIPOLOGIA	NOMBRE FICHA	GRADO DE PROTECCIÓN	TOMO Nº
16-04-01-02	La Banda		Hórreo		INTEGRAL (I)	TOMO 4
16-04-01-03	La Banda		Hórreo		INTEGRAL (I)	TOMO 4
16-04-01-04	La Banda		Hórreo		INTEGRAL (I)	TOMO 4
16-04-08-01	La Loba	Carretera General 632	Hórreo		INTEGRAL (I)	TOMO 4
16-04-08-02	La Loba	Carretera General 632	Panera		INTEGRAL (I)	TOMO 4
16-04-08-03	La Loba	Carretera General 632	Panera		INTEGRAL (I)	TOMO 4
16-04-08-04	La Loba	Carretera General 632	Hórreo		INTEGRAL (I)	TOMO 4
16-04-08-05	La Loba	Carretera General 632	Panera		INTEGRAL (I)	TOMO 4
16-04-08-06	La Loba		Vivienda aislada		ACADÉMICA (AC)	TOMO 4
16-04-08-07	La Loba		Vivienda aislada		PARCIAL (P)	TOMO 4
16-04-10-01	Panizales		Panera		INTEGRAL (I)	TOMO 4
16-04-10-02	Panizales		Hórreo		INTEGRAL (I)	TOMO 4
16-04-10-03	Panizales		Hórreo		INTEGRAL (I)	TOMO 4
16-04-10-04	Panizales		Hórreo		INTEGRAL (I)	TOMO 4
16-04-12-01	Santiago del Monte		Hórreo		INTEGRAL (I)	TOMO 4
16-04-12-02	Santiago del Monte		Panera		INTEGRAL (I)	TOMO 4
16-04-12-03	Santiago del Monte		Hórreo		INTEGRAL (I)	TOMO 4
16-04-12-04	Santiago del Monte		Hórreo		INTEGRAL (I)	TOMO 4
16-04-12-05	Santiago del Monte		Panera		INTEGRAL (I)	TOMO 4
16-04-12-06	Santiago del Monte		Panera		INTEGRAL (I)	TOMO 4
16-04-12-07	Santiago del Monte		Hórreo		INTEGRAL (I)	TOMO 4
16-04-12-08	Santiago del Monte		Panera		INTEGRAL (I)	TOMO 4
16-04-12-09	Santiago del Monte		Hórreo		INTEGRAL (I)	TOMO 4
16-04-12-10	Santiago del Monte		Hórreo		INTEGRAL (I)	TOMO 4
16-04-12-11	Santiago del Monte		Panera		INTEGRAL (I)	TOMO 4
16-04-12-12	Santiago del Monte		Hórreo		INTEGRAL (I)	TOMO 4
16-04-12-13	Santiago del Monte		Panera		INTEGRAL (I)	TOMO 4
16-04-12-14	Santiago del Monte		Hórreo		INTEGRAL (I)	TOMO 4
16-04-12-15	Santiago del Monte		Hórreo		INTEGRAL (I)	TOMO 4
16-04-12-16	Santiago del Monte		Hórreo		INTEGRAL (I)	TOMO 4
16-04-12-17	Santiago del Monte		Hórreo		INTEGRAL (I)	TOMO 4
16-04-12-18	Santiago del Monte		Hórreo		INTEGRAL (I)	TOMO 4
16-04-12-19	Santiago del Monte		Hórreo		INTEGRAL (I)	TOMO 4
16-04-12-20	Santiago del Monte		Hórreo		INTEGRAL (I)	TOMO 4
16-04-12-21	Santiago del Monte		Hórreo		INTEGRAL (I)	TOMO 4
16-04-12-22	Santiago del Monte		Panera		INTEGRAL (I)	TOMO 4

Nº NOMENCLATOR	POBLACION	DIRECCIÓN	TIPOLOGIA	NOMBRE FICHA	GRADO DE PROTECCIÓN	TOMO Nº
16-04-12-23	Santiago del Monte		Hórreo		INTEGRAL (I)	TOMO 4
16-04-12-24	Santiago del Monte		Panera		INTEGRAL (I)	TOMO 4
16-04-12-25	Santiago del Monte		Hórreo		INTEGRAL (I)	TOMO 4
16-04-12-26	Santiago del Monte		Hórreo		INTEGRAL (I)	TOMO 4
16-04-12-27	Santiago del Monte		Hórreo		INTEGRAL (I)	TOMO 4
16-04-12-28	Santiago del Monte		Vivienda aislada		PARCIAL (P)	TOMO 4
16-04-12-29	Santiago del Monte		Molino de río		ACADÉMICA (AC)	TOMO 4
16-04-12-30	Santiago del Monte		Residencial múltiple		PARCIAL (P)	TOMO 4
16-04-12-31	Santiago del Monte	La Ventaniella	Capilla	Capilla de Nuestra Señora de los Remedios	PARCIAL (P)	TOMO 4
16-04-12-32	Santiago del Monte		Iglesia parroquial	Iglesia parroquial de Santiago Apostol	PARCIAL (P)	TOMO 4
16-04-14-01	El Águila		Hórreo		INTEGRAL (I)	TOMO 4
16-04-16-01	Omero		Panera		INTEGRAL (I)	TOMO 4
16-04-16-02	Omero		Hórreo		INTEGRAL (I)	TOMO 4
16-04-16-03	Omero		Vivienda aislada		AMBIENTAL (A)	TOMO 4
16-05-11-01	La Llada	C/ Bellamar, nº 17	Vivienda unifamiliar aislada		AMBIENTAL (A)	TOMO 4
16-05-11-02	La Llada	C/ Bellamar, nº 16 y 18	Vivienda unifamiliar pareada		PARCIAL (P)	TOMO 4
16-05-11-03	La Llada	C/ Bellamar, nº 20 y 22	Vivienda unifamiliar pareada		AMBIENTAL (A)	TOMO 4
16-05-11-04	La Llada	C/ Bellamar, nº 36 y38	Vivienda unifamiliar pareada		ACADÉMICO (AC)	TOMO 4
16-05-11-05	La Llada	C/ Bellamar	Hórreo		INTEGRAL (I)	TOMO 4
16-05-11-06	La Llada		Hórreo		INTEGRAL (I)	TOMO 4
16-05-15-01	San Adriano		Hórreo		INTEGRAL (I)	TOMO 4
16-05-15-02	San Adriano		Panera		INTEGRAL (I)	TOMO 4
16-05-15-03	San Adriano		Hórreo		INTEGRAL (I)	TOMO 4
16-05-15-04	San Adriano		Hórreo		INTEGRAL (I)	TOMO 4
16-05-15-05	San Adriano		Panera		INTEGRAL (I)	TOMO 4
16-05-15-06	San Adriano		Hórreo		INTEGRAL (I)	TOMO 4
16-05-15-07	San Adriano		Hórreo		INTEGRAL (I)	TOMO 4
16-05-15-08	San Adriano		Hórreo		INTEGRAL (I)	TOMO 4
16-05-15-09	San Adriano		Panera		INTEGRAL (I)	TOMO 4
16-05-15-10	San Adriano		Hórreo		INTEGRAL (I)	TOMO 4
16-05-15-11	Sao Adriano		Hórreo		INTEGRAL (I)	TOMO 4
16-05-15-12	San Adriano		Panera		INTEGRAL (I)	TOMO 4
16-05-15-13	San Adriano		Hórreo		INTEGRAL (I)	TOMO 4
16-05-15-14	San Adriano		Vivienda aislada		AMBIENTAL (A)	TOMO 4
16-05-15-15	San Adriano		Ermita	Ermita de San Adriano	PARCIAL (P)	TOMO 4
16-05-16-01	La Siega		Hórreo		INTEGRAL (I)	TOMO 4

Nº NOMENCLATOR	POBLACION	DIRECCIÓN	TIPOLOGIA	NOMBRE FICHA	GRADO DE PROTECCIÓN	TOMO Nº
16-05-16-02	La Siega		Hórreo		INTEGRAL (I)	TOMO 4
16-05-16-03	La Siega		Hórreo		INTEGRAL (I)	TOMO 4
16-05-19-01	Naveces	La Cadornia	Panera		INTEGRAL (I)	TOMO 4
16-05-19-02	Naveces		Hórreo		INTEGRAL (I)	TOMO 4
16-05-19-03	Naveces		Hórreo		INTEGRAL (I)	TOMO 4
16-05-19-04	Naveces		Hórreo		INTEGRAL (I)	TOMO 4
16-05-19-05	Naveces		Panera		INTEGRAL (I)	TOMO 4
16-05-19-06	Naveces		Hórreo		INTEGRAL (I)	TOMO 4
16-05-19-07	Naveces		Hórreo		INTEGRAL (I)	TOMO 4
16-05-19-08	Naveces		Hórreo		INTEGRAL (I)	TOMO 4
16-05-19-09	Naveces		Hórreo		INTEGRAL (I)	TOMO 4
16-05-19-10	Naveces		Hórreo		INTEGRAL (I)	TOMO 4
16-05-19-11	Naveces		Panera		INTEGRAL (I)	TOMO 4
16-05-19-12	Naveces		Hórreo		INTEGRAL (I)	TOMO 4
16-05-19-13	Naveces		Hórreo		INTEGRAL (I)	TOMO 4
16-05-19-14	Naveces		Panera		INTEGRAL (I)	TOMO 4
16-05-19-15	Naveces		Hórreo		INTEGRAL (I)	TOMO 4
16-05-19-16	Naveces		Hórreo		INTEGRAL (I)	TOMO 4
16-05-19-17	Naveces		Hórreo		INTEGRAL (I)	TOMO 4
16-05-19-18	Naveces		Hórreo		INTEGRAL (I)	TOMO 4
16-05-19-19	Naveces		Hórreo		INTEGRAL (I)	TOMO 4
16-05-19-20	Naveces	La Moral	Panera		INTEGRAL (I)	TOMO 4
16-05-19-21	Naveces		Hórreo		INTEGRAL (I)	TOMO 4
16-05-19-22	Naveces		Panera		INTEGRAL (I)	TOMO 4
16-05-19-23	Naveces		Hórreo		INTEGRAL (I)	TOMO 4
16-05-19-24	Naveces	Linares	Hórreo		INTEGRAL (I)	TOMO 4
16-05-19-25	Naveces		Vivienda aislada		INTEGRAL (I)	TOMO 4
16-05-19-26	Naveces		Vivienda aislada		PARCIAL (P)	TOMO 4
16-05-19-27	Naveces		Vivienda adosada		PARCIAL (P)	TOMO 4
16-05-19-28	Naveces		Vivienda aislada		AMBIENTAL (A)	TOMO 4
16-05-19-29	Naveces	C/ Federico Fernández Trapa, nº 34	Vivienda unifamiliar aislada	Villa Luján	PARCIAL (P)	TOMO 4
16-05-19-30	Naveces	Barrio El Cenizal	Iglesia Parroquial	Iglesia parroquial de San Román de Naveces	INTEGRAL (I)	TOMO 4
16-05-19-31	Naveces		Casa unifamiliar aislada y torre	Casa de los Prada	PARCIAL (P)	TOMO 4
16-05-19-32	Naveces	C/ Federico Fernández Trapa, nº 91	Vivienda unifamiliar	Bar Junquera	AMBIENTAL (A)	TOMO 4
16-05-19-33	Naveces	C/ Federico Fernández Trapa	Sala de baile	Salón Zarabanda	AMBIENTAL (A)	TOMO 4
16-05-19-34	Naveces	Barrio El Cenizal	Rectoral	Casa rectoral	PARCIAL (P)	TOMO 4

Nº NOMENCLATOR	POBLACION	DIRECCIÓN	TIPOLOGIA	NOMBRE FICHA	GRADO DE PROTECCIÓN	TOMO Nº
16-05-19-35	Naveces	C/ Federico Fernández Trapa, nº 4	Vivienda unifamiliar aislada		AMBIENTAL (A)	TOMO 4
16-05-19-36	Naveces	C/ Federico Fernández Trapa, nº 8	Vivienda unifamiliar aislada		AMBIENTAL (A)	TOMO 4
16-05-19-37	Naveces	C/ Federico Fernández Trapa, nº 81	Vivienda unifamiliar aislada		ACADÉMICA (AC)	TOMO 4
16-05-19-38	Naveces	C/ Federico Fernández Trapa, nº 36	Vivienda unifamiliar aislada		PARCIAL (P)	TOMO 4
16-05-19-39	Naveces	C/ Federico Fernández Trapa, nº 79	Vivienda unifamiliar aislada		PARCIAL (P)	TOMO 4
16-05-19-40	Naveces	C/ Federico Fernández Trapa, nº 19	Vivienda unifamiliar aislada		PARCIAL (P)	TOMO 4
16-05-19-41	Naveces		Hórreo		INTEGRAL (I)	TOMO 4
16-05-19-42	Naveces		Hórreo		INTEGRAL (I)	TOMO 4
16-06-06-01	La Cangueta		Panera		INTEGRAL (I)	TOMO 4
16-06-06-02	La Cangueta		Hórreo		INTEGRAL (I)	TOMO 4
16-06-06-03	La Cangueta		Hórreo		INTEGRAL (I)	TOMO 4
16-06-07-01	La Corredoria		Panera		INTEGRAL (I)	TOMO 5
16-06-07-02	La Corredoria		Hórreo		INTEGRAL (I)	TOMO 5
16-06-07-03	La Corredoria		Panera		INTEGRAL (I)	TOMO 5
16-06-09-01	El Cuadro		Hórreo		INTEGRAL (I)	TOMO 5
16-06-09-02	El Cuadro		Panera		INTEGRAL (I)	TOMO 5
16-06-09-03	El Cuadro		Hórreo		INTEGRAL (I)	TOMO 5
16-06-09-04	El Cuadro		Hórreo		INTEGRAL (I)	TOMO 5
16-06-09-05	El Cuadro		Hórreo		INTEGRAL (I)	TOMO 5
16-06-09-06	El Cuadro		Hórreo		INTEGRAL (I)	TOMO 5
16-06-09-07	El Cuadro		Hórreo		INTEGRAL (I)	TOMO 5
16-06-09-08	El Cuadro		Hórreo		INTEGRAL (I)	TOMO 5
16-06-09-09	El Cuadro		Panera		INTEGRAL (I)	TOMO 5
16-06-09-10	El Cuadro		Hórreo		INTEGRAL (I)	TOMO 5
16-06-09-11	El Cuadro		Hórreo	Hórreo de Cá Xuacu	INTEGRAL (I)	TOMO 5
16-06-09-12	El Cuadro		Hórreo		INTEGRAL (I)	TOMO 5
16-06-09-13	El Cuadro		Hórreo		INTEGRAL (I)	TOMO 5
16-06-09-14	El Cuadro		Hórreo		INTEGRAL (I)	TOMO 5
16-06-09-15	El Cuadro		Hórreo		INTEGRAL (I)	TOMO 5
16-06-09-16	El Cuadro		Hórreo		INTEGRAL (I)	TOMO 5
16-06-09-17	El Cuadro		Panera		INTEGRAL (I)	TOMO 5
16-06-09-18	El Cuadro		Panera		INTEGRAL (I)	TOMO 5
16-06-09-19	El Cuadro		Panera		INTEGRAL (I)	TOMO 5
16-06-09-20	El Cuadro		Panera		INTEGRAL (I)	TOMO 5
16-06-09-21	El Cuadro	El Omedo-Barca	Panera		INTEGRAL (I)	TOMO 5
16-06-09-22	El Cuadro	El Omedo-Barca	Hórreo		INTEGRAL (I)	TOMO 5

Nº NOMENCLATOR	POBLACION	DIRECCIÓN	TIPOLOGIA	NOMBRE FICHA	GRADO DE PROTECCIÓN	TOMO Nº
16-06-09-23	El Cuadro	El Omedo-Barca	Panera		INTEGRAL (I)	TOMO 5
16-06-09-24	El Cuadro	El Omedo	Panera		INTEGRAL (I)	TOMO 5
16-06-09-25	El Cuadro	El Omedo	Hórreo		INTEGRAL (I)	TOMO 5
16-06-09-26	El Cuadro	El Omedo	Hórreo		INTEGRAL (I)	TOMO 5
16-06-09-27	El Cuadro	El Omedo	Hórreo		INTEGRAL (I)	TOMO 5
16-06-09-28	El Cuadro	El Omedo	Hórreo		INTEGRAL (I)	TOMO 5
16-06-09-29	El Cuadro		Vivienda adosada		ACADÉMICA (AC)	TOMO 5
16-06-09-30	El Cuadro		Vivienda aislada		INTEGRAL (I)	TOMO 5
16-06-09-31	El Cuadro		Vivienda adosada		AMBIENTAL (A)	TOMO 5
16-06-09-32	El Cuadro		Vivienda adosada		PARCIAL (P)	TOMO 5
16-06-09-33	El Cuadro		Vivienda adosada		ACADÉMICA (AC)	TOMO 5
16-06-09-34	El Cuadro		Vivienda adosada		AMBIENTAL (A)	TOMO 5
16-06-09-35	El Cuadro		Vivienda aislada		ACADÉMICA (AC)	TOMO 5
16-06-09-36	El Cuadro		Residencial multifamiliar		AMBIENTAL (A)	TOMO 5
16-06-09-37	El Cuadro	El Cuadro	Escuelas		PARCIAL (P)	TOMO 5
16-06-09-38	El Cuadro		Iglesia parroquial	Iglesia parroquial de San Cipriano de Pillarno	INTEGRAL (I)	TOMO 5
16-06-12-01	La Machuquera		Panera		INTEGRAL (I)	TOMO 5
16-06-12-02	La Machuquera		Panera		INTEGRAL (I)	TOMO 5
16-06-12-03	La Machuquera		Hórreo		INTEGRAL (I)	TOMO 5
16-06-14-01	Moire	La Torre	Hórreo		INTEGRAL (I)	TOMO 5
16-06-14-02	Moire	La Torre	Panera	Panera De Cá Marcelo	INTEGRAL (I)	TOMO 5
16-06-14-03	Moire	La Torre	Panera		INTEGRAL (I)	TOMO 5
16-06-14-04	Moire	La Torre	Panera	Panera De Cá Manín	INTEGRAL (I)	TOMO 5
16-06-14-05	Moire	La Torre	Hórreo	Hórreo de Cá Antona	INTEGRAL (I)	TOMO 5
16-06-14-06	Moire	La Torre	Panera		INTEGRAL (I)	TOMO 5
16-06-14-07	Moire	La Torre	Panera		INTEGRAL (I)	TOMO 5
16-06-14-08	Moire	La Torre	Hórreo		INTEGRAL (I)	TOMO 5
16-06-14-09	Moire	La Torre	Panera		INTEGRAL (I)	TOMO 5
16-06-14-10	Moire	La Torre	Hórreo		INTEGRAL (I)	TOMO 5
16-06-14-11	Moire	La Torre	Hórreo	Hórreo de Cá Cándido	INTEGRAL (I)	TOMO 5
16-06-14-12	Moire	La Sala	Panera		INTEGRAL (I)	TOMO 5
16-06-14-13	Moire	La Sala	Hórreo		INTEGRAL (I)	TOMO 5
16-06-14-14	Moire	La Rionda	Panera		INTEGRAL (I)	TOMO 5
16-06-14-15	Moire	La Rionda	Hórreo		INTEGRAL (I)	TOMO 5
16-06-14-16	Moire	La Rionda	Panera		INTEGRAL (I)	TOMO 5
16-06-14-17	Moire	La Berruga	Hórreo		INTEGRAL (I)	TOMO 5

Nº NOMENCLATOR	POBLACION	DIRECCIÓN	TIPOLOGIA	NOMBRE FICHA	GRADO DE PROTECCIÓN	TOMO Nº
16-06-14-18	Moire	La Berruga	Panera		INTEGRAL (I)	TOMO 5
16-06-14-19	Moire	La Berruga	Panera		INTEGRAL (I)	TOMO 5
16-06-14-20	Moire		Hórreo		INTEGRAL (I)	TOMO 5
16-06-14-21	Moire		Hórreo		INTEGRAL (I)	TOMO 5
16-06-14-22	Moire		Hórreo		INTEGRAL (I)	TOMO 5
16-06-14-23	Moire		Panera		INTEGRAL (I)	TOMO 5
16-06-14-24	Moire		Hórreo		INTEGRAL (I)	TOMO 5
16-06-14-25	Moire		Hórreo		INTEGRAL (I)	TOMO 5
16-06-14-26	Moire		Panera		INTEGRAL (I)	TOMO 5
16-06-14-27	Moire		Panera		INTEGRAL (I)	TOMO 5
16-06-14-28	Moire		Panera		INTEGRAL (I)	TOMO 5
16-06-14-29	Moire		Panera		INTEGRAL (I)	TOMO 5
16-06-14-30	Moire		Panera		INTEGRAL (I)	TOMO 5
16-06-14-31	Moire		Panera		INTEGRAL (I)	TOMO 5
16-06-14-32	Moire		Panera		INTEGRAL (I)	TOMO 5
16-06-14-33	Moire		Hórreo		INTEGRAL (I)	TOMO 5
16-06-14-34	Moire		Panera		INTEGRAL (I)	TOMO 5
16-06-14-35	Moire		Panera		INTEGRAL (I)	TOMO 5
16-06-14-36	Moire	La Buria	Hórreo		INTEGRAL (I)	TOMO 5
16-06-14-37	Moire	La Buria	Hórreo		INTEGRAL (I)	TOMO 5
16-06-14-38	Moire	La Vinaquera	Hórreo		INTEGRAL (I)	TOMO 5
16-06-14-39	Moire	El Riego	Hórreo		INTEGRAL (I)	TOMO 5
16-06-14-40	Moire		Vivienda adosada		AMBIENTAL (A)	TOMO 5
16-06-14-41	Moire		Vivienda aislada		AMBIENTAL (A)	TOMO 5
16-06-14-42	Moire		Vivienda aislada		INTEGRAL (I)	TOMO 5
16-06-14-43	Moire		Vivienda adosada		PARCIAL (P)	TOMO 5
16-06-14-44	Moire		Cuadra		INTEGRAL (I)	TOMO 5
16-06-14-45	Moire	La Torre	Vivienda adosada		AMBIENTAL (A)	TOMO 5
16-06-14-46	Moire		Vivienda adosada		ACADÉMICA (AC)	TOMO 5
16-06-14-47	Moire		Molino	Casa d' Eliseo	ACADÉMICA (AC)	TOMO 5
16-06-15-01	Orbón		Hórreo		INTEGRAL (I)	TOMO 5
16-06-15-02	Orbón		Hórreo		INTEGRAL (I)	TOMO 5
16-06-15-03	Orbón		Hórreo		INTEGRAL (I)	TOMO 5
16-06-15-04	Orbón		Panera		INTEGRAL (I)	TOMO 5
16-06-15-05	Orbón		Panera		INTEGRAL (I)	TOMO 5
16-06-15-06	Orbón		Hórreo		INTEGRAL (I)	TOMO 5

Nº NOMENCLATOR	POBLACION	DIRECCIÓN	TIPOLOGIA	NOMBRE FICHA	GRADO DE PROTECCIÓN	TOMO Nº
16-06-15-07	Orbón		Hórreo		INTEGRAL (I)	TOMO 5
16-06-15-08	Orbón		Hórreo		INTEGRAL (I)	TOMO 5
16-06-15-09	Orbón		Hórreo		INTEGRAL (I)	TOMO 5
16-06-15-10	Orbón		Hórreo		INTEGRAL (I)	TOMO 5
16-06-15-11	Orbón		Panera		INTEGRAL (I)	TOMO 5
16-06-15-12	Orbón		Hórreo		INTEGRAL (I)	TOMO 5
16-06-15-13	Orbón		Hórreo		INTEGRAL (I)	TOMO 5
16-06-15-14	Orbón	Tresvalles	Vivienda aislada		AMBIENTAL (A)	TOMO 5
16-06-15-15	Orbón	Tresvalles	Vivienda adosada		AMBIENTAL (A)	TOMO 5
16-06-16-01	Pipe		Hórreo		INTEGRAL (I)	TOMO 5
16-06-16-02	Pipe		Panera		INTEGRAL (I)	TOMO 5
16-06-16-03	Pipe		Hórreo		INTEGRAL (I)	TOMO 5
16-06-16-04	Pipe		Hórreo		INTEGRAL (I)	TOMO 5
16-06-16-05	Pipe		Hórreo		INTEGRAL (I)	TOMO 5
16-06-16-06	Pipe		Panera		INTEGRAL (I)	TOMO 5
16-06-16-07	Pipe		Panera		INTEGRAL (I)	TOMO 5
16-06-16-08	Pipe		Hórreo		INTEGRAL (I)	TOMO 5
16-06-16-09	Pipe		Hórreo		INTEGRAL (I)	TOMO 5
16-06-16-10	Pipe		Hórreo		INTEGRAL (I)	TOMO 5
16-06-16-11	Pipe	Lago	Hórreo		INTEGRAL (I)	TOMO 5
16-06-16-12	Pipe	Lago	Hórreo		INTEGRAL (I)	TOMO 5
16-06-16-13	Pipe	Meruxeras	Hórreo		INTEGRAL (I)	TOMO 5
16-06-16-14	Pipe	Meruxeras	Hórreo		INTEGRAL (I)	TOMO 5
16-06-16-15	Pipe	Calín	Panera		INTEGRAL (I)	TOMO 5
16-06-16-16	Pipe	Calín	Hórreo		INTEGRAL (I)	TOMO 5
16-06-16-17	Pipe		Hórreo		INTEGRAL (I)	TOMO 5
16-06-16-18	Pipe		Panera		INTEGRAL (I)	TOMO 5
16-06-16-19	Pipe		Hórreo		INTEGRAL (I)	TOMO 5
16-06-16-20	Pipe		Vivienda aislada		ACADÉMICA (AC)	TOMO 5
16-06-16-21	Pipe		Vivienda aislada		PARCIAL (P)	TOMO 5
16-06-16-22	Pipe		Vivienda aislada		PARCIAL (P)	TOMO 5
16-06-16-23	Pipe		Vivienda aislada		ACADÉMICA (AC)	TOMO 5
16-06-16-24	Pipe	Pipe nº 20	Capilla	Capilla de San Pedro	PARCIAL (P)	TOMO 5
16-06-17-01	Pulide		Hórreo		INTEGRAL (I)	TOMO 5
16-06-17-02	Pulide		Panera		INTEGRAL (I)	TOMO 5
16-06-17-03	Pulide		Hórreo		INTEGRAL (I)	TOMO 5

Nº NOMENCLATOR	POBLACION	DIRECCIÓN	TIPOLOGIA	NOMBRE FICHA	GRADO DE PROTECCIÓN	TOMO Nº
16-06-17-04	Pulide		Hórreo		INTEGRAL (I)	TOMO 5
16-06-17-05	Pulide		Hórreo		INTEGRAL (I)	TOMO 5
16-06-17-06	Pulide		Hórreo		INTEGRAL (I)	TOMO 5
16-06-17-07	Pulide		Hórreo		INTEGRAL (I)	TOMO 5
16-06-17-08	Pulide		Hórreo		INTEGRAL (I)	TOMO 5
16-06-17-09	Pulide		Hórreo		INTEGRAL (I)	TOMO 5
16-06-17-10	Pulide		Vivienda adosada		PARCIAL (P)	TOMO 5
16-06-18-01	La Ramera de Arriba		Hórreo		INTEGRAL (I)	TOMO 5
16-06-18-02	La Ramera de Arriba		Panera		INTEGRAL (I)	TOMO 5
16-06-18-03	La Ramera de Arriba		Hórreo	Hórreo de En Ca Santos/ En Ca Benxamin	INTEGRAL (I)	TOMO 5
16-06-18-04	La Ramera de Arriba		Hórreo	Hórreo de En Ca Pin	INTEGRAL (I)	TOMO 5
16-06-18-05	La Ramera de Arriba		Hórreo	Hórreo de En Ca Mundu	INTEGRAL (I)	TOMO 5
16-06-18-06	La Ramera de Arriba		Hórreo	Hórreo de En Cá Llorienzo	INTEGRAL (I)	TOMO 5
16-06-18-07	La Ramera de Arriba		Hórreo		INTEGRAL (I)	TOMO 5
16-06-21-01	Romadoiro		Hórreo		INTEGRAL (I)	TOMO 6
16-06-21-02	Romadoiro		Panera		INTEGRAL (I)	TOMO 6
16-06-21-03	Romadoiro		Hórreo		INTEGRAL (I)	TOMO 6
16-06-21-04	Romadoiro		Panera		INTEGRAL (I)	TOMO 6
16-06-21-05	Romadoiro		Hórreo		INTEGRAL (I)	TOMO 6
16-06-21-06	Romadoiro		Hórreo		INTEGRAL (I)	TOMO 6
16-06-21-07	Romadoiro		Panera		INTEGRAL (I)	TOMO 6
16-06-21-08	Romadoiro		Hórreo		INTEGRAL (I)	TOMO 6
16-06-21-09	Romadoiro		Hórreo		INTEGRAL (I)	TOMO 6
16-06-21-10	Romadoiro		Hórreo		INTEGRAL (I)	TOMO 6
16-06-21-11	Romadoiro		Panera		INTEGRAL (I)	TOMO 6
16-06-21-12	Romadoiro		Hórreo		INTEGRAL (I)	TOMO 6
16-06-21-13	Romadoiro		Hórreo		INTEGRAL (I)	TOMO 6
16-06-21-14	Romadoiro		Panera		INTEGRAL (I)	TOMO 6
16-06-24-01	Teboyas		Hórreo	Hórreo de En Cá Charco	INTEGRAL (I)	TOMO 6
16-06-24-02	Teboyas	Casa La Rasa	Hórreo		INTEGRAL (I)	TOMO 6
16-06-24-03	Teboyas		Hórreo	Hórreo de En Cá Batán	INTEGRAL (I)	TOMO 6
16-06-24-04	Teboyas		Panera	Panera de En Cá Pachón	INTEGRAL (I)	TOMO 6
16-06-24-05	Teboyas		Hórreo	Hórreo de En Cá Berruga	INTEGRAL (I)	TOMO 6
16-06-24-06	Teboyas		Hórreo	Hórreo de En Cá Carreño	INTEGRAL (I)	TOMO 6
16-06-24-07	Teboyas		Panera	Panera de En Cá Martín	INTEGRAL (I)	TOMO 6
16-06-24-08	Teboyas		Hórreo	Hórreo de En Cá Teboyano	INTEGRAL (I)	TOMO 6

Nº NOMENCLATOR	POBLACION	DIRECCIÓN	TIPOLOGIA	NOMBRE FICHA	GRADO DE PROTECCIÓN	TOMO Nº
16-06-24-09	Teboyas		HORREO	Hórreo de En Cá Farrucu	Integral (I)	TOMO 6
16-06-24-10	Teboyas		Hórreo	Hórreo de En Cá Pinona	INTEGRAL (I)	TOMO 6
16-06-24-11	Teboyas		Hórreo	Hórreo de En Cá Pesgana	INTEGRAL (I)	TOMO 6
16-06-24-12	Teboyas		Vivienda aislada		AMBIENTAL (A)	TOMO 6
16-06-28-01	El Cascayu		Panera		INTEGRAL (I)	TOMO 6
16-06-28-02	El Cascayu		Panera		INTEGRAL (I)	TOMO 6
16-06-29-01	La Alvarina		Panera		INTEGRAL (I)	TOMO 6
16-07-01-01	Las Bárzanas		Panera		INTEGRAL (I)	TOMO 6
16-07-01-02	Las Bárzanas		Hórreo		INTEGRAL (I)	TOMO 6
16-07-01-03	Las Bárzanas		Hórreo		INTEGRAL (I)	TOMO 6
16-07-01-04	Las Bárzanas		Hórreo		INTEGRAL (I)	TOMO 6
16-07-01-05	Las Bárzanas		Panera		INTEGRAL (I)	TOMO 6
16-07-01-06	Las Bárzanas		Panera		INTEGRAL (I)	TOMO 6
16-07-01-07	Las Bárzanas		Panera		INTEGRAL (I)	TOMO 6
16-07-01-08	Las Bárzanas		Panera		INTEGRAL (I)	TOMO 6
16-07-01-09	Las Bárzanas		Hórreo		INTEGRAL (I)	TOMO 6
16-07-01-10	Las Bárzanas		Hórreo		INTEGRAL (I)	TOMO 6
16-07-01-11	Las Bárzanas		Hórreo		INTEGRAL (I)	TOMO 6
16-07-01-12	Las Bárzanas		Panera		INTEGRAL (I)	TOMO 6
16-07-01-13	Las Bárzanas		Panera		INTEGRAL (I)	TOMO 6
16-07-01-14	Las Bárzanas		Hórreo		INTEGRAL (I)	TOMO 6
16-07-01-15	Las Bárzanas		Panera		INTEGRAL (I)	TOMO 6
16-07-01-16	Las Bárzanas		Panera		INTEGRAL (I)	TOMO 6
16-07-01-17	Las Bárzanas		Hórreo		INTEGRAL (I)	TOMO 6
16-07-01-18	Las Bárzanas		Panera		INTEGRAL (I)	TOMO 6
16-07-01-19	Las Bárzanas		Vivienda aislada		AMBIENTAL (A)	TOMO 6
16-07-01-20	Las Bárzanas		Vivienda adosada		AMBIENTAL (A)	TOMO 6
16-07-01-21	Las Bárzanas		Vivienda adosada		ACADÉMICO (AC)	TOMO 6
16-07-01-22	Las Bárzanas		Vivienda adosada		PARCIAL (P)	TOMO 6
16-07-01-23	Las Bárzanas		Escuelas Públicas	Centro Rural Agrupado	PARCIAL (P)	TOMO 6
16-07-01-24	Las Bárzanas		Vivienda aislada		ACADÉMICA (AC)	TOMO 6
16-07-01-25	Las Bárzanas		Vivienda aislada		PARCIAL (P)	TOMO 6
16-07-01-26	Las Bárzanas		Vivienda aislada		ACADÉMICA (AC)	TOMO 6
16-07-01-27	Las Bárzanas		Vivienda adosada		AMBIENTAL (A)	TOMO 6
16-07-01-28	Las Bárzanas		Molino y vivienda	Casa de Indalecio	INTEGRAL y PARCIAL	TOMO 6
16-07-01-29	Las Bárzanas		Vivienda aislada		PARCIAL (P)	TOMO 6

Nº NOMENCLATOR	POBLACION	DIRECCIÓN	TIPOLOGIA	NOMBRE FICHA	GRADO DE PROTECCIÓN	TOMO Nº
16-07-01-30	Las Bárzanas	Barrio de Las Bárzanas de Arriba, nº 111	Capilla	Capilla del Cristo de la Misericordia	PARCIAL (P)	TOMO 6
16-07-01-31	Las Bárzanas		Cuadra		ACADÉMICA (AC)	TOMO 6
16-07-01-32	Las Bárzanas		Fuente y lavadero	Fuente "Plaza Mayor"	PARCIAL (P)	TOMO 6
16-07-02-01	La Braña		Hórreo		INTEGRAL (I)	TOMO 6
16-07-02-02	La Braña		Hórreo		INTEGRAL (I)	TOMO 6
16-07-02-03	La Braña		Hórreo		INTEGRAL (I)	TOMO 6
16-07-02-04	La Braña		Hórreo		INTEGRAL (I)	TOMO 6
16-07-02-05	La Braña		Hórreo	Hórreo de Casa 'l Cura o Casa 'l Militar	INTEGRAL (I)	TOMO 6
16-07-02-06	La Braña		Hórreo	Hórreo de Ca Eugenio	INTEGRAL (I)	TOMO 6
16-07-02-07	La Braña		Hórreo	Hórreo de Ca Pin	INTEGRAL (I)	TOMO 6
16-07-02-08	La Braña		Hórreo		INTEGRAL (I)	TOMO 6
16-07-02-09	La Braña		Hórreo		INTEGRAL (I)	TOMO 6
16-07-02-10	La Braña		Hórreo	Hórreo de Ca Gadán	INTEGRAL (I)	TOMO 6
16-07-02-11	La Braña		Hórreo	Hórreo de Ca La Tupilla	INTEGRAL (I)	TOMO 6
16-07-02-12	La Braña		Hórreo		INTEGRAL (I)	TOMO 6
16-07-02-13	La Braña		Vivienda aislada		ACADÉMICA (AC)	TOMO 6
16-07-02-14	La Braña		Vivienda adosada		ACADÉMICO (AC)	TOMO 6
16-07-04-01	El Castro		Hórreo		INTEGRAL (I)	TOMO 6
16-07-04-02	El Castro		Hórreo		INTEGRAL (I)	TOMO 6
16-07-04-03	El Castro		Hórreo		INTEGRAL (I)	TOMO 6
16-07-04-04	El Castro		Hórreo		INTEGRAL (I)	TOMO 6
16-07-04-05	El Castro		Hórreo		INTEGRAL (I)	TOMO 6
16-07-04-06	El Castro		Hórreo		INTEGRAL (I)	TOMO 6
16-07-04-07	El Castro		Panera		INTEGRAL (I)	TOMO 6
16-07-04-08	El Castro		Hórreo		INTEGRAL (I)	TOMO 6
16-07-04-09	El Castro		Hórreo		INTEGRAL (I)	TOMO 6
16-07-04-10	El Castro		Panera		INTEGRAL (I)	TOMO 6
16-07-04-11	El Castro		Panera		INTEGRAL (I)	TOMO 6
16-07-04-12	El Castro		Hórreo		INTEGRAL (I)	TOMO 6
16-07-04-13	El Castro		Panera		INTEGRAL (I)	TOMO 6
16-07-04-14	El Castro		Panera		INTEGRAL (I)	TOMO 6
16-07-04-15	El Castro		Panera		INTEGRAL (I)	TOMO 6
16-07-04-16	El Castro		Panera		INTEGRAL (I)	TOMO 6
16-07-04-17	El Castro		Vivienda aislada		AMBIENTAL (A)	TOMO 6
16-07-04-18	El Castro		Vivienda adosada		AMBIENTAL (A)	TOMO 6
16-07-04-19	El Castro	El Castro, al lado del nº 112	Capilla	Capilla del Santo Ángel de la Guarda	PARCIAL (P)	TOMO 6

Nº NOMENCLATOR	POBLACION	DIRECCIÓN	TIPOLOGIA	NOMBRE FICHA	GRADO DE PROTECCIÓN	TOMO Nº
16-07-06-01	Llodares		Hórreo		INTEGRAL (I)	TOMO 6
16-07-06-02	Llodares		Panera	Panera de Cá Rasa	INTEGRAL (I)	TOMO 6
16-07-06-03	Llodares		Panera	Panera de Cá La Chinta / Cá La Casona	INTEGRAL (I)	TOMO 6
16-07-06-04	Llodares		Hórreo		INTEGRAL (I)	TOMO 6
16-07-06-05	Llodares		Hórreo		INTEGRAL (I)	TOMO 6
16-07-06-06	Llodares		Panera	Panera de Cá La Valdesa (I)	INTEGRAL (I)	TOMO 6
16-07-06-07	Llodares		Panera		INTEGRAL (I)	TOMO 6
16-07-06-08	Llodares		Hórreo	Hórreo De Cá Los Cuetos	INTEGRAL (I)	TOMO 6
16-07-06-09	Llodares		Hórreo	Hórreo De Cá Pepe Matéu	INTEGRAL (I)	TOMO 6
16-07-06-10	Llodares		Hórreo	Hórreo de Cá Pepe Matéu (II)	INTEGRAL (I)	TOMO 6
16-07-06-11	Llodares		Hórreo	Hórreo de En Cá Pachu	INTEGRAL (I)	TOMO 6
16-07-06-12	Llodares		Panera	Hórreo de En Cá Sidro	INTEGRAL (I)	TOMO 6
16-07-06-13	Llodares		Hórreo	Hórreo En Cá La Generosa	INTEGRAL (I)	TOMO 6
16-07-06-14	Llodares		Hórreo	Hórreo De Cá Pascual	INTEGRAL (I)	TOMO 6
16-07-06-15	Llodares		Panera	Panera de Cá Ramona	INTEGRAL (I)	TOMO 6
16-07-06-16	Llodares		Panera	Panera De Cá Tapín	INTEGRAL (I)	TOMO 6
16-07-06-17	Llodares		Panera		INTEGRAL (I)	TOMO 6
16-07-06-18	Llodares		Vivienda adosada		ACADÉMICA (AC)	TOMO 6
16-07-06-19	Llodares		Vivienda adosada		PARCIAL (P)	TOMO 6
16-07-06-20	Llodares		Vivienda adosada		AMBIENTAL (A)	TOMO 6
16-07-06-21	Llodares		Vivienda aislada		AMBIENTAL (A)	TOMO 6
16-07-06-22	Llodares		Fuente y lavadero		PARCIAL (P)	TOMO 6
16-07-06-23	Llodares		Fuente y lavadero		PARCIAL (P)	TOMO 6
16-07-08-01	Peñarrey		Hórreo		INTEGRAL (I)	TOMO 6
16-07-08-02	Peñarrey		Panera		INTEGRAL (I)	TOMO 6
16-07-08-03	Peñarrey		Hórreo		INTEGRAL (I)	TOMO 6
16-07-08-04	Peñarrey		Hórreo		INTEGRAL (I)	TOMO 6
16-07-08-05	Peñarrey		Hórreo		INTEGRAL (I)	TOMO 6
16-07-08-06	Peñarrey		Hórreo		INTEGRAL (I)	TOMO 6
16-07-08-07	Peñarrey		Hórreo		INTEGRAL (I)	TOMO 6
16-07-08-08	Peñarrey		Hórreo		INTEGRAL (I)	TOMO 6
16-07-08-09	Peñarrey		Hórreo		INTEGRAL (I)	TOMO 6
16-07-08-10	Peñarrey		Panera		INTEGRAL (I)	TOMO 6
16-07-08-11	Peñarrey		Panera		INTEGRAL (I)	TOMO 6
16-07-08-12	Peñarrey		Panera		INTEGRAL (I)	TOMO 6
16-07-08-13	Peñarrey		Vivienda adosada		PARCIAL (P)	TOMO 6

Nº NOMENCLATOR	POBLACION	DIRECCIÓN	TIPOLOGIA	NOMBRE FICHA	GRADO DE PROTECCIÓN	TOMO Nº
16-07-08-14	Peñarrey		Vivienda adosada		AMBIENTAL (A)	TOMO 6
16-07-09-01	La Plata		Hórreo		INTEGRAL (I)	TOMO 6
16-07-09-02	La Plata		Hórreo		INTEGRAL (I)	TOMO 6
16-07-09-03	La Plata		Hórreo		INTEGRAL (I)	TOMO 6
16-07-09-04	La Plata		Hórreo		INTEGRAL (I)	TOMO 6
16-07-09-05	La Plata		Panera		INTEGRAL (I)	TOMO 6
16-07-09-06	La Plata		Panera		INTEGRAL (I)	TOMO 6
16-07-09-07	La Plata		Hórreo		INTEGRAL (I)	TOMO 6
16-07-09-08	La Plata		Hórreo		INTEGRAL (I)	TOMO 6
16-07-09-09	La Plata		Panera		INTEGRAL (I)	TOMO 6
16-07-10-01	La Ramera de Abajo		Hórreo		INTEGRAL (I)	TOMO 6
16-07-10-02	La Ramera de Abajo		Hórreo		INTEGRAL (I)	TOMO 6
16-07-10-03	La Ramera de Abajo		Hórreo		INTEGRAL (I)	TOMO 6
16-07-10-04	La Ramera de Abajo		Hórreo		INTEGRAL (I)	TOMO 6
16-07-10-05	La Ramera de Abajo		Hórreo		INTEGRAL (I)	TOMO 6
16-07-10-06	La Ramera de Abajo		Hórreo		INTEGRAL (I)	TOMO 6
16-07-10-07	La Ramera de Abajo		Hórreo		INTEGRAL (I)	TOMO 6
16-07-10-08	La Ramera de Abajo		Hórreo		INTEGRAL (I)	TOMO 6
16-07-10-09	La Ramera de Abajo		Hórreo		INTEGRAL (I)	TOMO 6
16-07-10-10	La Ramera de Abajo		Panera		INTEGRAL (I)	TOMO 6
16-07-10-11	La Ramera de Abajo		Hórreo		INTEGRAL (I)	TOMO 6
16-07-10-12	La Ramera de Abajo		Hórreo		INTEGRAL (I)	TOMO 6
16-07-10-13	La Ramera de Abajo		Vivienda aislada		ACADÉMICA (AC)	TOMO 6
16-07-12-01	San Miguel de Quiloño	El Llordal	Hórreo		INTEGRAL (I)	TOMO 6
16-07-12-02	San Miguel de Quiloño	El Llordal	Hórreo		INTEGRAL (I)	TOMO 6
16-07-12-03	San Miguel de Quiloño	El Llordal	Hórreo		INTEGRAL (I)	TOMO 6
16-07-12-04	San Miguel de Quiloño	El Llordal	Hórreo		INTEGRAL (I)	TOMO 6
16-07-12-05	San Miguel de Quiloño	El Llordal	Hórreo		INTEGRAL (I)	TOMO 6
16-07-12-06	San Miguel de Quiloño	El Llordal	Hórreo		INTEGRAL (I)	TOMO 6
16-07-12-07	San Miguel de Quiloño	El Llordal	Hórreo		INTEGRAL (I)	TOMO 6
16-07-12-08	San Miguel de Quiloño	San Miguel de Quiloño, nº 18	Iglesia parroquial	Iglesia parroquial de San Miguel de Quiloño	PARCIAL (P)	TOMO 6
16-07-12-09	San Miguel de Quiloño	El Llordal	Vivienda aislada		ACADÉMICA (AC)	TOMO 6
16-07-12-10	San Miguel de Quiloño		Vivienda aislada		ACADÉMICA (AC)	TOMO 6
16-08-05-001	Salinas	Aniceto Sela, 01	Residencial Multifamiliar		AMBIENTAL (A)	TOMO 7
16-08-05-002	Salinas	Aniceto Sela, 02	Residencial Unifamiliar		ACADEMICO (AC)	TOMO 7
16-08-05-003	Salinas	Aniceto Sela, 06	Residencial Unifamiliar		PARCIAL (P)	TOMO 7

Nº NOMENCLATOR	POBLACION	DIRECCIÓN	TIPOLOGIA	NOMBRE FICHA	GRADO DE PROTECCIÓN	TOMO Nº
16-08-05-004	Salinas	Bernardo Alvarez Galán, 05	Residencial Unifamiliar		PARCIAL (P)	TOMO 7
16-08-05-005	Salinas	Nuestra Señora del Carmen, 06	Residencial Multifamiliar		INTEGRAL (I)	TOMO 7
16-08-05-006	Salinas	Bernardo Alvarez Galán, 10	Residencial Unifamiliar		PARCIAL (P)	TOMO 7
16-08-05-007	Salinas	Bernardo Alvarez Galán, 11	Residencial Unifamiliar		INTEGRAL (I)	TOMO 7
16-08-05-008	Salinas	Doctor Pérez s/n	Dotaciones de equipamiento	Fuente del Niño	INTEGRAL (I)	TOMO 7
16-08-05-009	Salinas	Bernardo Alvarez Galán, 16	Residencial Unifamiliar		AMBIENTAL (A)	TOMO 7
16-08-05-010	Salinas	Bernardo Alvarez Galán, 21	Residencial Unifamiliar	La Isla	AMBIENTAL (A)	TOMO 7
16-08-05-011	Salinas	Bernardo Alvarez Galán, 26	Residencial Unifamiliar	Villa Honorina	PARCIAL (P)	TOMO 7
16-08-05-012	Salinas	Bernardo Alvarez Galán, 27	Residencial Multifamiliar		AMBIENTAL (A)	TOMO 7
16-08-05-013	Salinas	Bernardo Alvarez Galán, 28	Residencial Unifamiliar		INTEGRAL (I)	TOMO 7
16-08-05-014	Salinas	Bernardo Alvarez Galán, 29-31	Residencial Multifamiliar		AMBIENTAL (A)	TOMO 7
16-08-05-015	Salinas	Bernardo Alvarez Galán, 52	Residencial Unifamiliar		ACADEMICO (AC)	TOMO 7
16-08-05-016	Salinas	Clarín, 12	Residencial Unifamiliar		INTEGRAL (I)	TOMO 7
16-08-05-017	Salinas	Clarín, 14	Residencial Unifamiliar		AMBIENTAL (A)	TOMO 7
16-08-05-018	Salinas	Clarín, 16	Residencial Unifamiliar		AMBIENTAL (A)	TOMO 7
16-08-05-019	Salinas	Clarín, 18	Residencial Multifamiliar		AMBIENTAL (A)	TOMO 7
16-08-05-020	Salinas	Bernardo Alvarez Galán, 17	Residencial Multifamiliar		AMBIENTAL (A)	TOMO 7
16-08-05-021	Salinas	Clarín, 09	Residencial Multifamiliar	Casa Cuartel de la Guardia Civil	ACADEMICO (AC)	TOMO 7
16-08-05-022	Salinas	Clarín, 19	Residencial Unifamiliar		AMBIENTAL (A)	TOMO 7
16-08-05-023	Salinas	Clarín, 21	Residencial Unifamiliar		AMBIENTAL (A)	TOMO 7
16-08-05-024	Salinas	Clarín, 25	Residencial Unifamiliar		ACADEMICO (AC)	TOMO 7
16-08-05-025	Salinas	Clarín, 26	Dotaciones de equipamiento		AMBIENTAL (A)	TOMO 7
16-08-05-026	Salinas	Clarín, 27	Residencial Unifamiliar		ACADEMICO (AC)	TOMO 7
16-08-05-027	Salinas	Clarín, 28	Residencial Multifamiliar		PARCIAL (P)	TOMO 7
16-08-05-028	Salinas	Clarín, 29	Residencial Unifamiliar	Villa María Teresa	PARCIAL (P)	TOMO 7
16-08-05-029	Salinas	Clarín, 30-32	Residencial Multifamiliar		PARCIAL (P)	TOMO 7
16-08-05-030	Salinas	Clarín, 37-39	Residencial Multifamiliar		AMBIENTAL (A)	TOMO 7
16-08-05-031	Salinas	Clarín, 43	Residencial Unifamiliar		PARCIAL (P)	TOMO 7
16-08-05-032	Salinas	Clarín, 44-46	Residencial Multifamiliar		AMBIENTAL (A)	TOMO 7
16-08-05-033	Salinas	Clarín, 45	Residencial Unifamiliar		PARCIAL (P)	TOMO 7
16-08-05-034	Salinas	Covadonga, 02	Residencial Unifamiliar		AMBIENTAL (A)	TOMO 7
16-08-05-035	Salinas	Covadonga, 03	Residencial Multifamiliar		PARCIAL (P)	TOMO 7
16-08-05-036	Salinas	Covadonga, 04	Residencial Unifamiliar		AMBIENTAL (A)	TOMO 7
16-08-05-037	Salinas	De Los Hoteles, 06-08	Residencial Unifamiliar		AMBIENTAL (A)	TOMO 7
16-08-05-038	Salinas	De Los Hoteles, 10	Residencial Multifamiliar		AMBIENTAL (A)	TOMO 7
16-08-05-039	Salinas	Doctor Perez, 02	Residencial Unifamiliar		INTEGRAL (I)	TOMO 7

Nº NOMENCLATOR	POBLACION	DIRECCIÓN	TIPOLOGIA	NOMBRE FICHA	GRADO DE PROTECCIÓN	TOMO Nº
16-08-05-040	Salinas	El Campón (Travesía), 05	Residencial Unifamiliar		AMBIENTAL (A)	TOMO 7
16-08-05-041	Salinas	El Campon, 10	Hostelero		AMBIENTAL (A)	TOMO 7
16-08-05-042	Salinas	Fructuoso Álvarez, 01	Residencial Unifamiliar		AMBIENTAL (A)	TOMO 7
16-08-05-043	Salinas	C/ Bernardo Álvarez Galán nº 13	Iglesia Parroquial	Iglesia parroquial de Nuestra Señora del Carmen	INTEGRAL (I)	TOMO 7
16-08-05-044	Salinas	Galán, 01	Residencial Unifamiliar		PARCIAL (P)	TOMO 7
16-08-05-045	Salinas	Galán, 03	Residencial Unifamiliar		PARCIAL (P)	TOMO 7
16-08-05-046	Salinas	Galán, 04	Residencial Unifamiliar		AMBIENTAL (A)	TOMO 7
16-08-05-047	Salinas	Galán, 06	Residencial Unifamiliar		AMBIENTAL (A)	TOMO 7
16-08-05-048	Salinas	Galán, 08	Residencial Unifamiliar		AMBIENTAL (A)	TOMO 7
16-08-05-049	Salinas	Galán, 10	Residencial Unifamiliar		AMBIENTAL (A)	TOMO 7
16-08-05-050	Salinas	Ramón y Cajal, 05	Residencial Unifamiliar		AMBIENTAL (A)	TOMO 7
16-08-05-051	Salinas	Galán, 12	Residencial Unifamiliar		AMBIENTAL (A)	TOMO 7
16-08-05-052	Salinas	Galán, 14	Residencial Unifamiliar		AMBIENTAL (A)	TOMO 7
16-08-05-053	Salinas	Galán, 21	Residencial Unifamiliar		AMBIENTAL (A)	TOMO 7
16-08-05-054	Salinas	Galán, 24	Residencial Unifamiliar		PARCIAL (P)	TOMO 7
16-08-05-056	Salinas	Luis Muñiz s/n	Garaje		PARCIAL (P)	TOMO 7
16-08-05-057	Salinas	Galán, 40	Residencial Unifamiliar.		AMBIENTAL (A)	TOMO 7
16-08-05-059	Salinas	La Colonia, 01-03-05	Residencial Multifamiliar		AMBIENTAL (A)	TOMO 7
16-08-05-060	Salinas	La Colonia, 02	Dotaciones de equipamiento		INTEGRAL (I)	TOMO 7
16-08-05-061	Salinas	La Colonia, 07-09-11	Residencial Multifamiliar		AMBIENTAL (A)	TOMO 7
16-08-05-062	Salinas	Luis Hauzer, 11	Residencial Unifamiliar		PARCIAL (P)	TOMO 7
16-08-05-063	Salinas	Luis Hauzer, 15	Residencial Unifamiliar		AMBIENTAL (A)	TOMO 7
16-08-05-064	Salinas	Luis Muñiz, 02	Residencial Unifamiliar.		PARCIAL (P)	TOMO 7
16-08-05-065	Salinas	Luis Muñiz, 04	Residencial Unifamiliar.		PARCIAL (P)	TOMO 7
16-08-05-066	Salinas	Luis Muñiz, 06	Residencial Unifamiliar.		AMBIENTAL (A)	TOMO 7
16-08-05-067	Salinas	Luis Muñiz, 08	Residencial Multifamiliar		AMBIENTAL (A)	TOMO 7
16-08-05-068	Salinas	Galán, 18	Residencial Unifamiliar.		AMBIENTAL (A)	TOMO 7
16-08-05-069	Salinas	Nicanor Piñole, 06	Industrial		AMBIENTAL (A)	TOMO 7
16-08-05-070	Salinas	Nuestra Señora del Carmen, 02-04	Residencial Multifamiliar		PARCIAL (P)	TOMO 7
16-08-05-071	Salinas	Bernardo Alvarez Galan, 06 - Nuestra Señora del Carmen, 03	Residencial Unifamiliar		PARCIAL (P)	TOMO 7
16-08-05-072	Salinas	Nuestra Señora del Carmen, 08	Residencial Unifamiliar		INTEGRAL (I)	TOMO 7
16-08-05-073	Salinas	Nuestra Señora del Carmen, 09	Residencial Unifamiliar.	Villa Carmina	INTEGRAL (I)	TOMO 7
16-08-05-074	Salinas	Nuestra Señora del Carmen, 13	Residencial Unifamiliar		AMBIENTAL (A)	TOMO 7
16-08-05-075	Salinas	Nuestra Señora del Carmen, 18	Residencial Unifamiliar		AMBIENTAL (A)	TOMO 7
16-08-05-076	Salinas	Oviedo, 02-04	Residencial Multifamiliar		AMBIENTAL (A)	TOMO 7
16-08-05-077	Salinas	Príncipe de Asturias, 17	Residencial Unifamiliar.		PARCIAL (P)	TOMO 7

Nº NOMENCLATOR	POBLACION	DIRECCIÓN	TIPOLOGIA	NOMBRE FICHA	GRADO DE PROTECCIÓN	TOMO Nº
16-08-05-078	Salinas	Príncipe de Asturias, 26	Residencial Unifamiliar		INTEGRAL (I)	TOMO 7
16-08-05-079	Salinas	Príncipe de Asturias, 29	Residencial Unifamiliar		AMBIENTAL (A)	TOMO 7
16-08-05-080	Salinas	Príncipe de Asturias, 31	Residencial Hotelero	Hotel Esperanza	AMBIENTAL (A)	TOMO 7
16-08-05-081	Salinas	Príncipe de Asturias, 39	Residencial Unifamiliar		PARCIAL (P)	TOMO 7
16-08-05-082	Salinas	Príncipe de Asturias, 41	Residencial Unifamiliar		INTEGRAL (I)	TOMO 7
16-08-05-083	Salinas	Príncipe de Asturias, 43	Residencial Unifamiliar		PARCIAL (P)	TOMO 7
16-08-05-084	Salinas	Príncipe de Asturias, 45	Residencial Unifamiliar		INTEGRAL (I)	TOMO 7
16-08-05-085	Salinas	Príncipe de Asturias, 47	Comercial		PARCIAL (P)	TOMO 7
16-08-05-086	Salinas	Príncipe de Asturias, 49	Residencial Multifamiliar		PARCIAL (P)	TOMO 7
16-08-05-087	Salinas	Príncipe de Asturias, 51	Residencial Multifamiliar		AMBIENTAL (A)	TOMO 7
16-08-05-088	Salinas	Príncipe de Asturias, 53	Residencial Unifamiliar	Bar/restaurante La Gaspara	AMBIENTAL (A)	TOMO 7
16-08-05-089	Salinas	Príncipe de Asturias, 57	Residencial Multifamiliar		PARCIAL (P)	TOMO 7
16-08-05-090	Salinas	Príncipe de Asturias, 59	Residencial Multifamiliar	Casa Galan	PARCIAL (P)	TOMO 7
16-08-05-091	Salinas	Príncipe de Asturias, 61	Residencial Unifamiliar		INTEGRAL (I)	TOMO 7
16-08-05-092	Salinas	Príncipe de Asturias, 63	Residencial Unifamiliar		PARCIAL (P)	TOMO 7
16-08-05-093	Salinas	Príncipe de Asturias, 65	Residencial Unifamiliar		AMBIENTAL (A)	TOMO 7
16-08-05-094	Salinas	Príncipe de Asturias, 33	Residencial Unifamiliar	Carmin	INTEGRAL (I)	TOMO 7
16-08-05-095	Salinas	Príncipe de Asturias, 67	Residencial Plurifamiliar		AMBIENTAL (A)	TOMO 7
16-08-05-096	Salinas	Príncipe de Asturias, 69	Residencial Unifamiliar		PARCIAL (P)	TOMO 7
16-08-05-097	Salinas	Príncipe de Asturias, 71	Residencial Multifamiliar		AMBIENTAL (A)	TOMO 7
16-08-05-098	Salinas	Ramón y Cajal, 01	Residencial Unifamiliar		PARCIAL (P)	TOMO 7
16-08-05-099	Salinas	Ramón y Cajal, 02	Residencial Multifamiliar		INTEGRAL (I)	TOMO 7
16-08-05-100	Salinas	Ramón y Cajal, 03	Residencia Unifamiliar		PARCIAL (P)	TOMO 7
16-08-05-101	Salinas	Ramón y Cajal, 04	Residencia Unifamiliar		AMBIENTAL (A)	TOMO 7
16-08-05-102	Salinas	Ramón y Cajal, 06	Residencial Multifamiliar		PARCIAL (P)	TOMO 7
16-08-05-103	Salinas	Ramón y Cajal, 10	Residencial Multifamiliar	Quinta María del Carmen	PARCIAL (P)	TOMO 7
16-08-05-104	Salinas	Clarín, 34-36	Residencial Multifamiliar		AMBIENTAL (A)	TOMO 7
16-08-05-105	Salinas	Bernardo Alvarez Galán, 09	Residencial Unifamiliar		AMBIENTAL (A)	TOMO 7
16-08-05-106	Salinas	Nuestra Señora del Carmen, 05	Residencial Unifamiliar		INTEGRAL (I)	TOMO 7
16-08-05-107	Salinas	Doctor Fleming, nº 48	Hórreo		INTEGRAL (I)	TOMO 7
16-08-05-108	Salinas	Doctor Fleming, nº 36	Hórreo		INTEGRAL (I)	TOMO 7
16-08-05-109	Salinas	C/ Bernardo Álvarez Galán, nº 76	Panera		INTEGRAL (I)	TOMO 7
16-08-05-110	Salinas	C/ El Campón (travesía), nº 3	Panera		INTEGRAL (I)	TOMO 7
16-02-12-18	Piedras Blancas	Avenida de Eysines, 24			AMBIENTAL (A)	(*) sin ficha
16-02-12-19	Piedras Blancas	Avenida de Eysines, 25			AMBIENTAL (A)	(*) sin ficha
16-02-12-20	Piedras Blancas	Avenida de Eysines, 26			AMBIENTAL (A)	(*) sin ficha

Nº NOMENCLATOR	POBLACION	DIRECCIÓN	TIPOLOGIA	NOMBRE FICHA	GRADO DE PROTECCIÓN	TOMO Nº
16-02-12-21	Piedras Blancas	Avenida de Eysines, 32			AMBIENTAL (A)	(*) sin ficha
16-02-12-22	Piedras Blancas	C/ Alcalde José Fernandín, 1			AMBIENTAL (A)	(*) sin ficha
16-04-12-33	Santiago del Monte		Vivienda aislada		AMBIENTAL (A)	(*) sin ficha
16-04-12-34	Santiago del Monte		Residencial Unifamiliar		AMBIENTAL (A)	(*) sin ficha
16-04-12-35	Santiago del Monte		Residencial Unifamiliar		AMBIENTAL (A)	(*) sin ficha
16-04-12-36	Santiago del Monte		Fuente y lavadero		INTEGRAL (I)	(*) sin ficha
16-04-12-37	Santiago del Monte		Fuente y lavadero		INTEGRAL (I)	(*) sin ficha
16-04-12-38	Santiago del Monte		Hórreo		INTEGRAL (I)	(*) sin ficha
16-04-12-39	Santiago del Monte		Hórreo		INTEGRAL (I)	(*) sin ficha
16-04-12-40	Santiago del Monte		Hórreo		INTEGRAL (I)	(*) sin ficha
16-04-12-41	Santiago del Monte		Fuente y lavadero		AMBIENTAL (A)	(*) sin ficha
16-08-05-111	Salinas	Príncipe de Asturias, 24			DOCUMENTAL (D)	(*) sin ficha
16-08-05-112	Salinas	Galán, 22			DOCUMENTAL (D)	(*) sin ficha
16-08-05-113	Salinas	Galán, 25			DOCUMENTAL (D)	(*) sin ficha
16-08-05-114	Salinas	Galán, 32			DOCUMENTAL (D)	(*) sin ficha
16-08-05-115	Salinas	Nicanor Piñole, 2			DOCUMENTAL (D)	(*) sin ficha
16-08-05-116	Salinas	El Agüil, 2			DOCUMENTAL (D)	(*) sin ficha
16-02-20-34	Arnao		Antiguas oficinas AZSA		AMBIENTAL (A)	(*) sin ficha
16-02-20-35	Arnao		Laboratorio Nuevo AZSA		AMBIENTAL (A)	(*) sin ficha
16-05-19-43	Naveces	C/ Bellamar nº 9			DOCUMENTAL (D)	(*) sin ficha
16-05-19-44	Naveces	C/ Federico Fernández Trapa, nº 65			DOCUMENTAL (D)	(*) sin ficha
16-02-23-24	San Martín de Laspra		Vivienda adosada		AMBIENTAL (A)	(*) sin ficha
16-02-23-25	San Martín de Laspra		Vivienda adosada		AMBIENTAL (A)	(*) sin ficha

**DOCUMENTO DE APROBACION INICIAL (DAI)
INDICE PARCIAL FICHAS TOMO VI**

16-06-21-01	Romadoiro		Hórreo		INTEGRAL (I)	TOMO 6
16-06-21-02	Romadoiro		Panera		INTEGRAL (I)	TOMO 6
16-06-21-03	Romadoiro		Hórreo		INTEGRAL (I)	TOMO 6
16-06-21-04	Romadoiro		Panera		INTEGRAL (I)	TOMO 6
16-06-21-05	Romadoiro		Hórreo		INTEGRAL (I)	TOMO 6
16-06-21-06	Romadoiro		Hórreo		INTEGRAL (I)	TOMO 6
16-06-21-07	Romadoiro		Panera		INTEGRAL (I)	TOMO 6
16-06-21-08	Romadoiro		Hórreo		INTEGRAL (I)	TOMO 6
16-06-21-09	Romadoiro		Hórreo		INTEGRAL (I)	TOMO 6
16-06-21-10	Romadoiro		Hórreo		INTEGRAL (I)	TOMO 6
16-06-21-11	Romadoiro		Panera		INTEGRAL (I)	TOMO 6
16-06-21-12	Romadoiro		Hórreo		INTEGRAL (I)	TOMO 6
16-06-21-13	Romadoiro		Hórreo		INTEGRAL (I)	TOMO 6
16-06-21-14	Romadoiro		Panera		INTEGRAL (I)	TOMO 6
16-06-24-01	Teboyas		Hórreo	Hórreo de En Cá Charco	INTEGRAL (I)	TOMO 6
16-06-24-02	Teboyas	Casa La Rasa	Hórreo		INTEGRAL (I)	TOMO 6
16-06-24-03	Teboyas		Hórreo	Hórreo de En Cá Batán	INTEGRAL (I)	TOMO 6
16-06-24-04	Teboyas		Panera	Panera de En Cá Pachón	INTEGRAL (I)	TOMO 6
16-06-24-05	Teboyas		Hórreo	Hórreo de En Cá Berruga	INTEGRAL (I)	TOMO 6
16-06-24-06	Teboyas		Hórreo	Hórreo de En Cá Carreño	INTEGRAL (I)	TOMO 6
16-06-24-07	Teboyas		Panera	Panera de En Cá Martín	INTEGRAL (I)	TOMO 6
16-06-24-08	Teboyas		Hórreo	Hórreo de En Cá Teboyano	INTEGRAL (I)	TOMO 6
16-06-24-09	Teboyas		HORREO	Hórreo de En Cá Farrucu	Integral (I)	TOMO 6
16-06-24-10	Teboyas		Hórreo	Hórreo de En Cá Pinona	INTEGRAL (I)	TOMO 6
16-06-24-11	Teboyas		Hórreo	Hórreo de En Cá Pesgana	INTEGRAL (I)	TOMO 6
16-06-24-12	Teboyas		Vivienda aislada		AMBIENTAL (A)	TOMO 6
16-06-28-01	El Cascayu		Panera		INTEGRAL (I)	TOMO 6
16-06-28-02	El Cascayu		Panera		INTEGRAL (I)	TOMO 6
16-06-29-01	La Alvarina		Panera		INTEGRAL (I)	TOMO 6
16-07-01-01	Las Bárzanas		Panera		INTEGRAL (I)	TOMO 6
16-07-01-02	Las Bárzanas		Hórreo		INTEGRAL (I)	TOMO 6
16-07-01-03	Las Bárzanas		Hórreo		INTEGRAL (I)	TOMO 6
16-07-01-04	Las Bárzanas		Hórreo		INTEGRAL (I)	TOMO 6
16-07-01-05	Las Bárzanas		Panera		INTEGRAL (I)	TOMO 6
16-07-01-06	Las Bárzanas		Panera		INTEGRAL (I)	TOMO 6
16-07-01-07	Las Bárzanas		Panera		INTEGRAL (I)	TOMO 6
16-07-01-08	Las Bárzanas		Panera		INTEGRAL (I)	TOMO 6

16-07-01-09	Las Bárzanas		Hórreo		INTEGRAL (I)	TOMO 6
16-07-01-10	Las Bárzanas		Hórreo		INTEGRAL (I)	TOMO 6
16-07-01-11	Las Bárzanas		Hórreo		INTEGRAL (I)	TOMO 6
16-07-01-12	Las Bárzanas		Panera		INTEGRAL (I)	TOMO 6
16-07-01-13	Las Bárzanas		Panera		INTEGRAL (I)	TOMO 6
16-07-01-14	Las Bárzanas		Hórreo		INTEGRAL (I)	TOMO 6
16-07-01-15	Las Bárzanas		Panera		INTEGRAL (I)	TOMO 6
16-07-01-16	Las Bárzanas		Panera		INTEGRAL (I)	TOMO 6
16-07-01-17	Las Bárzanas		Hórreo		INTEGRAL (I)	TOMO 6
16-07-01-18	Las Bárzanas		Panera		INTEGRAL (I)	TOMO 6
16-07-01-19	Las Bárzanas		Vivienda aislada		AMBIENTAL (A)	TOMO 6
16-07-01-20	Las Bárzanas		Vivienda adosada		AMBIENTAL (A)	TOMO 6
16-07-01-21	Las Bárzanas		Vivienda adosada		ACADÉMICO (AC)	TOMO 6
16-07-01-22	Las Bárzanas		Vivienda adosada		PARCIAL (P)	TOMO 6
16-07-01-23	Las Bárzanas		Escuelas Públicas	Centro Rural Agrupado	PARCIAL (P)	TOMO 6
16-07-01-24	Las Bárzanas		Vivienda aislada		ACADÉMICA (AC)	TOMO 6
16-07-01-25	Las Bárzanas		Vivienda aislada		PARCIAL (P)	TOMO 6
16-07-01-26	Las Bárzanas		Vivienda aislada		ACADÉMICA (AC)	TOMO 6
16-07-01-27	Las Bárzanas		Vivienda adosada		AMBIENTAL (A)	TOMO 6
16-07-01-28	Las Bárzanas		Molino y vivienda	Casa de Indalecio	INTEGRAL y PARCIAL	TOMO 6
16-07-01-29	Las Bárzanas		Vivienda aislada		PARCIAL (P)	TOMO 6
16-07-01-30	Las Bárzanas	Barrio de Las Bárzanas de Arriba, nº 111	Capilla	Capilla del Cristo de la Misericordia	PARCIAL (P)	TOMO 6
16-07-01-31	Las Bárzanas		Cuadra		ACADÉMICA (AC)	TOMO 6
16-07-01-32	Las Bárzanas		Fuente y lavadero	Fuente "Plaza Mayor"	PARCIAL (P)	TOMO 6
16-07-02-01	La Braña		Hórreo		INTEGRAL (I)	TOMO 6
16-07-02-02	La Braña		Hórreo		INTEGRAL (I)	TOMO 6
16-07-02-03	La Braña		Hórreo		INTEGRAL (I)	TOMO 6
16-07-02-04	La Braña		Hórreo		INTEGRAL (I)	TOMO 6
16-07-02-05	La Braña		Hórreo	Hórreo de Casa 'l Cura o Casa 'l Militar	INTEGRAL (I)	TOMO 6
16-07-02-06	La Braña		Hórreo	Hórreo de Ca Eugenio	INTEGRAL (I)	TOMO 6
16-07-02-07	La Braña		Hórreo	Hórreo de Ca Pin	INTEGRAL (I)	TOMO 6
16-07-02-08	La Braña		Hórreo		INTEGRAL (I)	TOMO 6
16-07-02-09	La Braña		Hórreo		INTEGRAL (I)	TOMO 6
16-07-02-10	La Braña		Hórreo	Hórreo de Ca Gadán	INTEGRAL (I)	TOMO 6
16-07-02-11	La Braña		Hórreo	Hórreo de Ca La Tupilla	INTEGRAL (I)	TOMO 6
16-07-02-12	La Braña		Hórreo		INTEGRAL (I)	TOMO 6
16-07-02-13	La Braña		Vivienda aislada		ACADÉMICA (AC)	TOMO 6
16-07-02-14	La Braña		Vivienda adosada		ACADÉMICO (AC)	TOMO 6

16-07-04-01	El Castro		Hórreo		INTEGRAL (I)	TOMO 6
16-07-04-02	El Castro		Hórreo		INTEGRAL (I)	TOMO 6
16-07-04-03	El Castro		Hórreo		INTEGRAL (I)	TOMO 6
16-07-04-04	El Castro		Hórreo		INTEGRAL (I)	TOMO 6
16-07-04-05	El Castro		Hórreo		INTEGRAL (I)	TOMO 6
16-07-04-06	El Castro		Hórreo		INTEGRAL (I)	TOMO 6
16-07-04-07	El Castro		Panera		INTEGRAL (I)	TOMO 6
16-07-04-08	El Castro		Hórreo		INTEGRAL (I)	TOMO 6
16-07-04-09	El Castro		Hórreo		INTEGRAL (I)	TOMO 6
16-07-04-10	El Castro		Panera		INTEGRAL (I)	TOMO 6
16-07-04-11	El Castro		Panera		INTEGRAL (I)	TOMO 6
16-07-04-12	El Castro		Hórreo		INTEGRAL (I)	TOMO 6
16-07-04-13	El Castro		Panera		INTEGRAL (I)	TOMO 6
16-07-04-14	El Castro		Panera		INTEGRAL (I)	TOMO 6
16-07-04-15	El Castro		Panera		INTEGRAL (I)	TOMO 6
16-07-04-16	El Castro		Panera		INTEGRAL (I)	TOMO 6
16-07-04-17	El Castro		Vivienda aislada		AMBIENTAL (A)	TOMO 6
16-07-04-18	El Castro		Vivienda adosada		AMBIENTAL (A)	TOMO 6
16-07-04-19	El Castro	El Castro, al lado del nº 112	Capilla	Capilla del Santo Ángel de la Guarda	PARCIAL (P)	TOMO 6
16-07-06-01	Llodares		Hórreo		INTEGRAL (I)	TOMO 6
16-07-06-02	Llodares		Panera	Panera de Cá Rasa	INTEGRAL (I)	TOMO 6
16-07-06-03	Llodares		Panera	Panera de Cá La Chinta / Cá La Casona	INTEGRAL (I)	TOMO 6
16-07-06-04	Llodares		Hórreo		INTEGRAL (I)	TOMO 6
16-07-06-05	Llodares		Hórreo		INTEGRAL (I)	TOMO 6
16-07-06-06	Llodares		Panera	Panera de Cá La Valdesa (I)	INTEGRAL (I)	TOMO 6
16-07-06-07	Llodares		Panera		INTEGRAL (I)	TOMO 6
16-07-06-08	Llodares		Hórreo	Hórreo De Cá Los Cuetos	INTEGRAL (I)	TOMO 6
16-07-06-09	Llodares		Hórreo	Hórreo De Cá Pepe Matéu	INTEGRAL (I)	TOMO 6
16-07-06-10	Llodares		Hórreo	Hórreo de Cá Pepe Matéu (II)	INTEGRAL (I)	TOMO 6
16-07-06-11	Llodares		Hórreo	Hórreo de En Cá Pachu	INTEGRAL (I)	TOMO 6
16-07-06-12	Llodares		Panera	Hórreo de En Cá Sidro	INTEGRAL (I)	TOMO 6
16-07-06-13	Llodares		Hórreo	Hórreo En Cá La Generosa	INTEGRAL (I)	TOMO 6
16-07-06-14	Llodares		Hórreo	Hórreo De Cá Pascual	INTEGRAL (I)	TOMO 6
16-07-06-15	Llodares		Panera	Panera de Cá Ramona	INTEGRAL (I)	TOMO 6
16-07-06-16	Llodares		Panera	Panera De Cá Tapín	INTEGRAL (I)	TOMO 6
16-07-06-17	Llodares		Panera		INTEGRAL (I)	TOMO 6
16-07-06-18	Llodares		Vivienda adosada		ACADÉMICA (AC)	TOMO 6

16-07-06-19	Llodares		Vivienda adosada		PARCIAL (P)	TOMO 6
16-07-06-20	Llodares		Vivienda adosada		AMBIENTAL (A)	TOMO 6
16-07-06-21	Llodares		Vivienda aislada		AMBIENTAL (A)	TOMO 6
16-07-06-22	Llodares		Fuente y lavadero		PARCIAL (P)	TOMO 6
16-07-06-23	Llodares		Fuente y lavadero		PARCIAL (P)	TOMO 6
16-07-08-01	Peñarrey		Hórreo		INTEGRAL (I)	TOMO 6
16-07-08-02	Peñarrey		Panera		INTEGRAL (I)	TOMO 6
16-07-08-03	Peñarrey		Hórreo		INTEGRAL (I)	TOMO 6
16-07-08-04	Peñarrey		Hórreo		INTEGRAL (I)	TOMO 6
16-07-08-05	Peñarrey		Hórreo		INTEGRAL (I)	TOMO 6
16-07-08-06	Peñarrey		Hórreo		INTEGRAL (I)	TOMO 6
16-07-08-07	Peñarrey		Hórreo		INTEGRAL (I)	TOMO 6
16-07-08-08	Peñarrey		Hórreo		INTEGRAL (I)	TOMO 6
16-07-08-09	Peñarrey		Hórreo		INTEGRAL (I)	TOMO 6
16-07-08-10	Peñarrey		Panera		INTEGRAL (I)	TOMO 6
16-07-08-11	Peñarrey		Panera		INTEGRAL (I)	TOMO 6
16-07-08-12	Peñarrey		Panera		INTEGRAL (I)	TOMO 6
16-07-08-13	Peñarrey		Vivienda adosada		PARCIAL (P)	TOMO 6
16-07-08-14	Peñarrey		Vivienda adosada		AMBIENTAL (A)	TOMO 6
16-07-09-01	La Plata		Hórreo		INTEGRAL (I)	TOMO 6
16-07-09-02	La Plata		Hórreo		INTEGRAL (I)	TOMO 6
16-07-09-03	La Plata		Hórreo		INTEGRAL (I)	TOMO 6
16-07-09-04	La Plata		Hórreo		INTEGRAL (I)	TOMO 6
16-07-09-05	La Plata		Panera		INTEGRAL (I)	TOMO 6
16-07-09-06	La Plata		Panera		INTEGRAL (I)	TOMO 6
16-07-09-07	La Plata		Hórreo		INTEGRAL (I)	TOMO 6
16-07-09-08	La Plata		Hórreo		INTEGRAL (I)	TOMO 6
16-07-09-09	La Plata		Panera		INTEGRAL (I)	TOMO 6
16-07-10-01	La Ramera de Abajo		Hórreo		INTEGRAL (I)	TOMO 6
16-07-10-02	La Ramera de Abajo		Hórreo		INTEGRAL (I)	TOMO 6
16-07-10-03	La Ramera de Abajo		Hórreo		INTEGRAL (I)	TOMO 6
16-07-10-04	La Ramera de Abajo		Hórreo		INTEGRAL (I)	TOMO 6
16-07-10-05	La Ramera de Abajo		Hórreo		INTEGRAL (I)	TOMO 6
16-07-10-06	La Ramera de Abajo		Hórreo		INTEGRAL (I)	TOMO 6
16-07-10-07	La Ramera de Abajo		Hórreo		INTEGRAL (I)	TOMO 6
16-07-10-08	La Ramera de Abajo		Hórreo		INTEGRAL (I)	TOMO 6
16-07-10-09	La Ramera de Abajo		Hórreo		INTEGRAL (I)	TOMO 6

16-07-10-10	La Ramera de Abajo		Panera		INTEGRAL (I)	TOMO 6
16-07-10-11	La Ramera de Abajo		Hórreo		INTEGRAL (I)	TOMO 6
16-07-10-12	La Ramera de Abajo		Hórreo		INTEGRAL (I)	TOMO 6
16-07-10-13	La Ramera de Abajo		Vivienda aislada		ACADÉMICA (AC)	TOMO 6
16-07-12-01	San Miguel de Quiloño	El Llordal	Hórreo		INTEGRAL (I)	TOMO 6
16-07-12-02	San Miguel de Quiloño	El Llordal	Hórreo		INTEGRAL (I)	TOMO 6
16-07-12-03	San Miguel de Quiloño	El Llordal	Hórreo		INTEGRAL (I)	TOMO 6
16-07-12-04	San Miguel de Quiloño	El Llordal	Hórreo		INTEGRAL (I)	TOMO 6
16-07-12-05	San Miguel de Quiloño	El Llordal	Hórreo		INTEGRAL (I)	TOMO 6
16-07-12-06	San Miguel de Quiloño	El Llordal	Hórreo		INTEGRAL (I)	TOMO 6
16-07-12-07	San Miguel de Quiloño	El Llordal	Hórreo		INTEGRAL (I)	TOMO 6
16-07-12-08	San Miguel de Quiloño	San Miguel de Quiloño, nº 18	Iglesia parroquial	Iglesia parroquial de San Miguel de Quiloño	PARCIAL (P)	TOMO 6
16-07-12-09	San Miguel de Quiloño	El Llordal	Vivienda aislada		ACADÉMICA (AC)	TOMO 6
16-07-12-10	San Miguel de Quiloño		Vivienda aislada		ACADÉMICA (AC)	TOMO 6



IDENTIFICACIÓN Y LOCALIZACIÓN

Nombre:

Grado Protección:
INTEGRAL (I)

Dirección:

Población: Romadoiro

Cod. Postal: 33456

Parroquia: Pillarno

Accesos: Carretera municipal CT-2 , con desvío por camino rural desde El Cuadro

Coordenadas UTM: X=259882 Y=4823381

Referencia Nomenclator: 16-06-21-01

Referencia Catastral:



SITUACIÓN JURÍDICA

Clasificación Urbanística:

Calificación Urbanística: Núcleo Rural (NR)

Otra Protección:

Titularidad: Privada

CARACTERÍSTICAS

Tipología Original: Hórreo

Autor:

Estilo:

Datación: 1750-1840

Nº de Plantas:

Elementos Anexos: Vivienda. Cuadra

Uso Actual: Agrario

Estado Conservación: Malo

Intervenciones y Transformaciones:

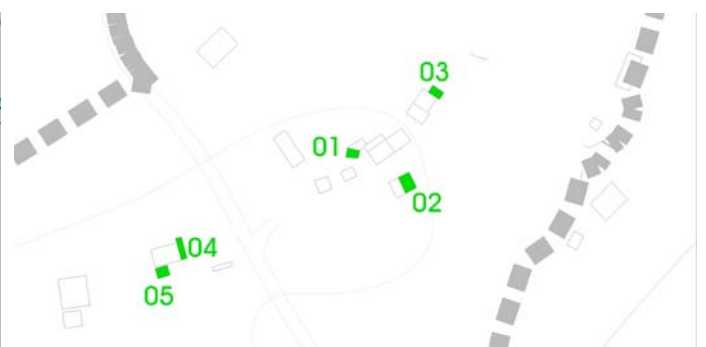
Elementos Discordantes: Canasta de baloncesto

Patologías:

Medidas de reparación recomendadas: Pérdida parcial de alero, deterioro de cubierta. Humedades

Descripción Histórico - Artística: Hórreo de cuatro pegoyos de madera sobre cuerpo de mampostería de uso agrario. Corredor de tabla al noreste y de aspas al sureste. Tornaaguas al noreste

Entorno: Vivienda en diseminado. Antoñana abierta



PROTECCIÓN LEGAL


Méritos para su Catalogación y nivel de protección asignado: Nivel etnográfico

Justificación de la delimitación de su entorno de protección:

Condiciones Particulares:

Bibliografía:

Observaciones: Patín de cantería





IDENTIFICACIÓN Y LOCALIZACIÓN

Nombre:

Grado Protección:
INTEGRAL (I)

Dirección:

Cod. Postal: 33456

Población: Romadoiro

Parroquia: Pillarno

Accesos: Carretera municipal CT-2 , con desvío por camino rural desde El Cuadro

Coordenadas UTM: X=259906 Y=4823368

Referencia Nomenclator: 16-06-21-02

Referencia Catastral:



SITUACIÓN JURÍDICA

Clasificación Urbanística:

Calificación Urbanística: Núcleo Rural (NR)

Otra Protección:

Titularidad: Privada

CARACTERÍSTICAS

Tipología Original: Panera

Autor:

Estilo:

Datación: 1800-1850

Nº de Plantas:

Elementos Anexos: Tendejón agrícola. Garaje. Vivienda

Uso Actual: Agrario

Estado Conservación: Medio

Intervenciones y Transformaciones: Volumen de garaje adosado

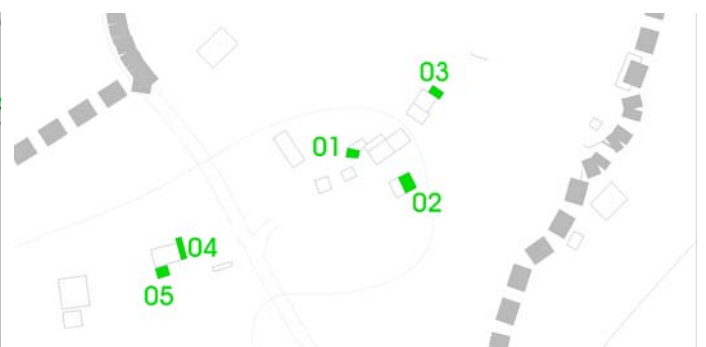
Elementos Discordantes: Revestimiento de planchas de fibrocemento en corredor oeste y tornaaguas

Patologías: Humedades

Medidas de reparación recomendadas: Mantenimiento de cubierta

Descripción Histórico - Artística: Panera de seis pegoyos de cantería sobre cuerpo de cuadra de mampostería y ladrillo macizo. Planta intermedia abierta. Despensa en ángulo noreste

Entorno: Vivienda en diseminado. Fincas. Huerta



PROTECCIÓN LEGAL


Méritos para su Catalogación y nivel de protección asignado: Nivel etnográfico. Posibilidades de uso

Justificación de la delimitación de su entorno de protección:

Condiciones Particulares:

Bibliografía:

Observaciones: Corredor de tabla al norte y oeste y de barrote torneado al sur. Tornaaguas en costado este





IDENTIFICACIÓN Y LOCALIZACIÓN

Nombre:

Grado Protección:
INTEGRAL (I)

Dirección:

Población: Romadoiro

Cod. Postal: 33456

Parroquia: Pillarno

Accesos: Carretera municipal CT-2 , con desvío por camino rural desde El Cuadro

Coordenadas UTM: X=259928 Y=4823414

Referencia Nomenclator: 16-06-21-03

Referencia Catastral:



SITUACIÓN JURÍDICA

Clasificación Urbanística:

Calificación Urbanística: Núcleo Rural (NR)

Otra Protección:

Titularidad: Privada

CARACTERÍSTICAS

Tipología Original: Hórreo

Autor:

Estilo:

Datación: 1840-1880

Nº de Plantas:

Elementos Anexos: Construcciones agrarias. Vivienda

Uso Actual: Agrario. Almacén

Estado Conservación: Medio

Intervenciones y Transformaciones: Montaje sobre el actual volumen

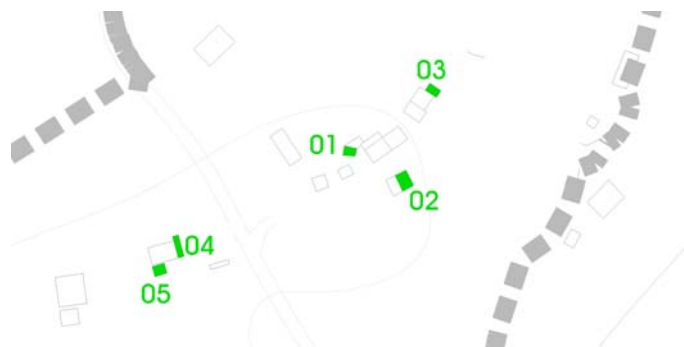
Elementos Discordantes: Antena de televisión. Tornaaguas de fachada norte. Revestido de fibrocemento

Patologías:

Medidas de reparación recomendadas: Mantenimiento de cubierta

Descripción Histórico - Artística: Hórreo de cuatro pegoyos de cantería sobre volumen de mampostería y ladrillo macizo con función de cuadra. Patín de sillería en dos tramos perpendiculares entre sí.

Entorno: Vivienda tradicional en diseminado



PROTECCIÓN LEGAL


Méritos para su Catalogación y nivel de protección asignado: Valor etnográfico

Justificación de la delimitación de su entorno de protección:

Condiciones Particulares:

Bibliografía:

Observaciones: Corredor perimetral de tabla con tornaaguas en el costado norte





IDENTIFICACIÓN Y LOCALIZACIÓN

Nombre:

Grado Protección:
INTEGRAL (I)

Dirección:

Población: Romadoiro

Cod. Postal: 33456

Parroquia: Pillarno

Accesos: Carretera municipal CT-2 , con desvío por camino rural desde El Cuadro

Coordenadas UTM: X=259756 Y=4823337

Referencia Nomenclator: 16-06-21-04

Referencia Catastral:



SITUACIÓN JURÍDICA

Clasificación Urbanística:

Calificación Urbanística: Núcleo Rural (NR)

Otra Protección:

Titularidad: Privada

CARACTERÍSTICAS

Tipología Original: Panera

Autor:

Estilo:

Datación: S. XIX

Nº de Plantas:

Elementos Anexos: Vivienda. Cuadra. Construcciones agrícolas

Uso Actual: Agrario

Estado Conservación: Medio

Intervenciones y Transformaciones: Cerramiento antiguo del espacio inferior, inicialmente dos muros de mampostería

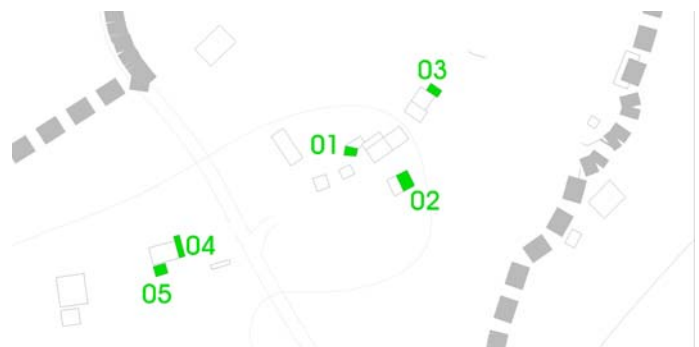
Elementos Discordantes: Antena de televisión. Canalones. Acumulación de materiales

Patologías:

Medidas de reparación recomendadas: Mantenimiento de cubierta

Descripción Histórico - Artística: Panera de ocho pegoyos de cantería levantada sobre un volumen de mampostería y ladrillo macizo. Patín de ladrillo macizo

Entorno: Vivienda tradicional. Explotación agraria. Finca. Huerta



PROTECCIÓN LEGAL


Méritos para su Catalogación y nivel de protección asignado: Valor etnográfico

Justificación de la delimitación de su entorno de protección:

Condiciones Particulares:

Bibliografía:

Observaciones: Corredor perimetral de tabla con tornaaguas al norte





IDENTIFICACIÓN Y LOCALIZACIÓN

Nombre:

Grado Protección:
INTEGRAL (I)

Dirección:

Cod. Postal: 33456

Población: Romadoiro

Parroquia: Pillarno

Accesos: Carretera municipal CT-2 , con desvío por camino rural desde El Cuadro

Coordenadas UTM: X=259744 Y=4823316

Referencia Nomenclator: 16-06-21-05

Referencia Catastral:



SITUACIÓN JURÍDICA

Clasificación Urbanística:

Calificación Urbanística: Núcleo Rural (NR)

Otra Protección:

Titularidad: Privada

CARACTERÍSTICAS

Tipología Original: Hórreo

Autor:

Estilo:

Datación: 1750-1840

Nº de Plantas:

Elementos Anexos: Vivienda. Cuadra. Muro cortavientos

Uso Actual: Agrario. Leñera

Estado Conservación: Medio

Intervenciones y Transformaciones: Dos trabas paralelas reciben apoyo, mediante un poste de madera y mediante un escalón de hormigón añadido al patín

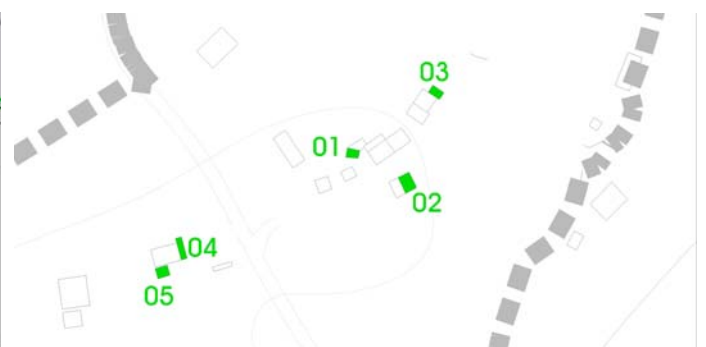
Elementos Discordantes: Depósito de materiales

Patologías: Fractura parcial de dos de las trabes

Medidas de reparación recomendadas: Mantenimiento de cubierta. Corregir deficiencias estructurales en trabes

Descripción Histórico - Artística: Hórreo con cuatro pegoyos de cantería con el espacio inferior libre. Patín de sillería y jabalcones en aleros

Entorno: Vivienda tradicional en diseminado. Muro cortavientos de mampostería orientado al noroeste



PROTECCIÓN LEGAL


Méritos para su Catalogación y nivel de protección asignado: Nivel etnográfico

Justificación de la delimitación de su entorno de protección:

Condiciones Particulares:

Bibliografía:

Observaciones: Motivos romboidales sencillos en la pórtica norte





IDENTIFICACIÓN Y LOCALIZACIÓN

Nombre:

Grado Protección:
INTEGRAL (I)

Dirección:

Población: Romadoiro

Cod. Postal: 33456

Parroquia: Pillarno

Accesos: Carretera municipal CT-2 , con desvío por camino rural desde El Cuadro

Coordenadas UTM: X=259855 Y=4823093

Referencia Nomenclator: 16-06-21-06

Referencia Catastral:



SITUACIÓN JURÍDICA

Clasificación Urbanística:

Calificación Urbanística: Núcleo Rural (NR)

Otra Protección:

Titularidad: Privada

CARACTERÍSTICAS

Tipología Original: Hórreo

Autor:

Estilo:

Datación: 1894

Nº de Plantas:

Elementos Anexos: Vivienda. Huerta. Finca. Caseta de aperos

Uso Actual: Agrario

Estado Conservación: Medio

Intervenciones y Transformaciones: Revocado y encalado completo del volumen inferior. Adosamiento de caseta agraria

Elementos Discordantes: Caseta adosada

Patologías: Crecimiento de vegetación sobre la cubierta

Medidas de reparación recomendadas: Limpieza y mantenimiento de cubierta

Descripción Histórico - Artística: Hórreo de seis pegoyos de cantería levantado sobre un volumen de mampostería con una planta intermedia diáfana. Corredor de tabla al este y oeste, torneado al sur y despensa al norte

Entorno: Antojana cerrada



PROTECCIÓN LEGAL


Méritos para su Catalogación y nivel de protección asignado: Nivel etnográfico

Justificación de la delimitación de su entorno de protección:

Condiciones Particulares:

Bibliografía:

Observaciones: Caja del hórreo con tendencia al volumen cúbico, representativo de muchos de los últimos hórreos. Patín de cantería en dos tramos perpendiculares entre sí





IDENTIFICACIÓN Y LOCALIZACIÓN

Nombre:

Grado Protección:
INTEGRAL (I)

Dirección:

Población: Romadoiro

Cod. Postal: 33456

Parroquia: Pillarno

Accesos: Carretera municipal CT-2 , con desvío por camino rural desde El Cuadro

Coordenadas UTM: X=259849 Y=4823111

Referencia Nomenclator: 16-06-21-07

Referencia Catastral:



SITUACIÓN JURÍDICA

Clasificación Urbanística:

Calificación Urbanística: Núcleo Rural (NR)

Otra Protección:

Titularidad: Privada

CARACTERÍSTICAS

Tipología Original: Panera

Autor:

Estilo:

Datación: 1890-1933

Nº de Plantas:

Elementos Anexos: Vivienda. Cuadra. Construcciones agrícolas. Corripio

Uso Actual: Agrario

Estado Conservación: Medio

Intervenciones y Transformaciones: Adosamiento de volúmenes de uso agrícola

Elementos Discordantes: Canalones. Materiales industriales en los volúmenes anexos

Patologías:

Medidas de reparación recomendadas: Mantenimiento de cubierta

Descripción Histórico - Artística: Panera de seis pegoyos de cantería sobre cuerpo inferior de mampostería dedicado a cuadra. Corredores perimetrales de tabla y tabla recortada. Tornaaguas al norte. Baranda de ladrillo macizo

Entorno: Antojana Abierta. Huerta. Fincas



PROTECCIÓN LEGAL


Méritos para su Catalogación y nivel de protección asignado: Nivel etnográfico

Justificación de la delimitación de su entorno de protección:

Condiciones Particulares:

Bibliografía:

Observaciones: Presenta pintada en sobrepuerta la fecha de 1933, que podría corresponder a la construcción, pero también a un reparación o traslado





IDENTIFICACIÓN Y LOCALIZACIÓN

Nombre:

Grado Protección:
INTEGRAL (I)

Dirección:

Cod. Postal: 33456

Población: Romadoiro

Parroquia: Pillarno

Accesos: Carretera municipal CT-2 , con desvío por camino rural desde El Cuadro

Coordenadas UTM: X=259837 Y=4823167

Referencia Nomenclator: 16-06-21-08

Referencia Catastral:



SITUACIÓN JURÍDICA

Clasificación Urbanística:

Calificación Urbanística: Núcleo Rural (NR)

Otra Protección:

Titularidad: Privada

CARACTERÍSTICAS

Tipología Original: Hórreo

Autor:

Estilo:

Datación: S. XVIII

Nº de Plantas:

Elementos Anexos: Caseta de uso residencial

Uso Actual: Agrario. Almacén

Estado Conservación: Bueno

Intervenciones y Transformaciones: Se encuentra en proceso de rehabilitación. Cerramiento de espacio inferior. Jabalcones

Elementos Discordantes: Aceras y plaquetas de piedra en revestimiento. Refuerzos verticales en alero. Baranda del patín

Patologías:

Medidas de reparación recomendadas: Mantenimiento de cubierta

Descripción Histórico - Artística: Hórreo de cuatro pegoyos de madera. El espacio inferior se encuentra cerrado por paramentos de obra revestidos de plaqueta pétreo

Entorno: Caseta de aperos. Huerta



PROTECCIÓN LEGAL


Méritos para su Catalogación y nivel de protección asignado: Nivel etnográfico

Justificación de la delimitación de su entorno de protección:

Condiciones Particulares:

Bibliografía:

Observaciones: Engüelgos y colondras de gran escuadría





IDENTIFICACIÓN Y LOCALIZACIÓN

Nombre:

Grado Protección:
INTEGRAL (I)

Dirección:

Población: Romadoiro

Cod. Postal: 33456

Parroquia: Pillarno

Accesos: Carretera municipal CT-2 , con desvío por camino rural desde El Cuadro

Coordenadas UTM: X=259796 Y=4823136

Referencia Nomenclator: 16-06-21-09

Referencia Catastral:



SITUACIÓN JURÍDICA

Clasificación Urbanística:

Calificación Urbanística: Núcleo Rural (NR)

Otra Protección:

Titularidad: Privada

CARACTERÍSTICAS

Tipología Original: Hórreo

Autor:

Estilo:

Datación: S. XVIII

Nº de Plantas:

Elementos Anexos: Vivienda. Cobertizos

Uso Actual: Agrario

Estado Conservación: Medio

Intervenciones y Transformaciones: Adosamiento de caseta. Cerramiento del espacio inferior. Jardineras prefabricadas

Elementos Discordantes: Tonos de pintura. Jardineras en el patín. Apoyo de chimenea inmediata en la colondra. Cableados y canalones. Cubierta plástica en anexo

Patologías: Mantenimiento deficiente de la cubierta

Medidas de reparación recomendadas: Limpieza y mantenimiento de cubierta

Descripción Histórico - Artística: Hórreo de cinco pegoyos (cuatro de cantería y uno intermedio de madera). Sobre un volumen inferior con paramentos de obra. Corredor perimetral de tabla y despensa en ángulo noroeste. Arquilla rebajada en puerta

Entorno: Viviendas rurales agrupadas



PROTECCIÓN LEGAL


Méritos para su Catalogación y nivel de protección asignado: Nivel etnográfico

Justificación de la delimitación de su entorno de protección:

Condiciones Particulares:

Bibliografía:

Observaciones: El espacio inferior tiene uso auxiliar de la vivienda anexa





IDENTIFICACIÓN Y LOCALIZACIÓN

Nombre:

Grado Protección:
INTEGRAL (I)

Dirección:

Cod. Postal: 33456

Población: Romadoiro

Parroquia: Pillarno

Accesos: Carretera municipal CT-2 , con desvío por camino rural desde El Cuadro

Coordenadas UTM: X=259777 Y=4823126

Referencia Nomenclator: 16-06-21-10

Referencia Catastral:



SITUACIÓN JURÍDICA

Clasificación Urbanística:

Calificación Urbanística: Núcleo Rural (NR)

Otra Protección:

Titularidad: Privada

CARACTERÍSTICAS

Tipología Original: Hórreo

Autor:

Estilo:

Datación: 1790-1840

Nº de Plantas:

Elementos Anexos: Vivienda

Uso Actual: Agrario

Estado Conservación: Medio

Intervenciones y Transformaciones: Cerramiento parcial del espacio inferior

Elementos Discordantes: Canasta y focos inmediatos

Patologías: Crecimiento de vegetación en cubierta

Medidas de reparación recomendadas: Limpieza y mantenimiento de cubierta

Descripción Histórico - Artística: Hórreo de cinco pegoyos de cantería, levantado sobre muros elevados que delimitan el espacio inferior, que permanece abierto en una fachada. Corredor perimetral de tabla y tornaaguas al norte

Entorno:



PROTECCIÓN LEGAL


Méritos para su Catalogación y nivel de protección asignado: Nivel etnográfico. Posibilidades de uso

Justificación de la delimitación de su entorno de protección:

Condiciones Particulares:

Bibliografía:

Observaciones: Patín de cantería. Consta de dos puertas, una de ellas con 24 paños cuadrangulares





IDENTIFICACIÓN Y LOCALIZACIÓN

Nombre:

Grado Protección:
INTEGRAL (I)

Dirección:

Cod. Postal: 33456

Población: Romadoiro

Parroquia: Pillarno

Accesos: Carretera municipal CT-2 , con desvío por camino rural desde El Cuadro

Coordenadas UTM: X=259760 Y=4823119

Referencia Nomenclator: 16-06-21-11

Referencia Catastral:



SITUACIÓN JURÍDICA

Clasificación Urbanística:

Calificación Urbanística: Núcleo Rural (NR)

Otra Protección:

Titularidad: Privada

CARACTERÍSTICAS

Tipología Original: Panera

Autor:

Estilo:

Datación: 1800-1840

Nº de Plantas:

Elementos Anexos:

Uso Actual: Agrario

Estado Conservación: Bueno

Intervenciones y Transformaciones:

Elementos Discordantes: Canalones. Hormigonado de firmes. Plaquetados y encalados de paramentos inmediatos

Patologías:

Medidas de reparación recomendadas: Mantenimiento de cubierta

Descripción Histórico - Artística: Panera de cinco pegoyos de cantería y uno de madera intermedio sobre un volumen de fábrica de mampostería, con una planta intermedia diáfana

Entorno: Antojana abierta. Huerta



PROTECCIÓN LEGAL


Méritos para su Catalogación y nivel de protección asignado: Nivel etnográfico. Posibilidades de uso

Justificación de la delimitación de su entorno de protección:

Condiciones Particulares:

Bibliografía:

Observaciones: Puerta tachonada con aspas en cuatro paños. Cabezas de liño molduradas





IDENTIFICACIÓN Y LOCALIZACIÓN

Nombre:

Grado Protección:
INTEGRAL (I)

Dirección:

Población: Romadoiro

Cod. Postal: 33456

Parroquia: Pillarno

Accesos: Carretera municipal CT-2 , con desvío por camino rural desde El Cuadro

Coordenadas UTM: X=259683 Y=4823088

Referencia Nomenclator: 16-06-21-12

Referencia Catastral:



SITUACIÓN JURÍDICA

Clasificación Urbanística:

Calificación Urbanística: Núcleo Rural (NR)

Otra Protección:

Titularidad: Privada

CARACTERÍSTICAS

Tipología Original: Hórreo

Autor:

Estilo:

Datación: 1760-1840

Nº de Plantas:

Elementos Anexos: Vivienda

Uso Actual: Agrario

Estado Conservación: Bueno

Intervenciones y Transformaciones: Sobreelevado con apoyos de mampostería entre 1890 y 1900

Elementos Discordantes: Tornaaguas revestido con planchas de fibrocemento. Canalones

Patologías:

Medidas de reparación recomendadas: Mantenimiento de cubierta

Descripción Histórico - Artística: Hórreo de cuatro pegoyos de madera, peraltado sobre cuatro pegoyos cúbicos de mampostería, con el espacio inferior diáfano. Está provisto de tornaaguas el noroeste. Patín de cantería

Entorno: Antojana abierta. Huerta. Viviendas alineadas sobre camino rural



PROTECCIÓN LEGAL


Méritos para su Catalogación y nivel de protección asignado: Nivel etnográfico

Justificación de la delimitación de su entorno de protección:

Condiciones Particulares:

Bibliografía:

Observaciones: Engüelgos enterizos





IDENTIFICACIÓN Y LOCALIZACIÓN

Nombre:

Grado Protección:
INTEGRAL (I)

Dirección:

Población: Romadoiro

Cod. Postal: 33456

Parroquia: Pillarno

Accesos: Carretera municipal CT-2 , con desvío por camino rural desde El Cuadro

Coordenadas UTM: X=259693 Y=4823111

Referencia Nomenclator: 16-06-21-13

Referencia Catastral:



SITUACIÓN JURÍDICA

Clasificación Urbanística:

Calificación Urbanística: Núcleo Rural (NR)

Otra Protección:

Titularidad: Privada

CARACTERÍSTICAS

Tipología Original: Hórreo

Autor:

Estilo:

Datación: S. XVIII-XIX

Nº de Plantas:

Elementos Anexos: Vivienda. Tendejón. Construcciones agrícolas. Lavadero

Uso Actual: Agrario

Estado Conservación: Medio

Intervenciones y Transformaciones: Recibe varias intervenciones en el primer tercio del S. XX, en puerta, barandas y volumen inferior. Añadido de un segundo cuadro de liños

Elementos Discordantes: Canalones. Cableados y acumulación de materiales. Cubierta de construcciones anexas

Patologías: Deterioro de cubierta. Humedades. Crecimiento de vegetación en cubierta

Medidas de reparación recomendadas: Limpieza y mantenimiento de cubierta

Descripción Histórico - Artística: Hórreo de cuatro pegoyos de cantería sobre un volumen de mampostería revocada. Planta intermedia abierta. Corredor perimetral torneado con tornaaguas al noreste

Entorno: Antoñana abierta. Fincas. Huerta. Pumarada



PROTECCIÓN LEGAL


Méritos para su Catalogación y nivel de protección asignado: Valor etnográfico. Posibilidades de uso

Justificación de la delimitación de su entorno de protección:

Condiciones Particulares:

Bibliografía:

Observaciones: Notable gálibo de la construcción inferior, que obliga a desarrollar el patín en varios tramos





IDENTIFICACIÓN Y LOCALIZACIÓN

Nombre:

Grado Protección:
INTEGRAL (I)

Dirección:

Cod. Postal: 33456

Población: Romadoiro

Parroquia: Pillarno

Accesos: Carretera municipal CT-2, con desvío por camino rural desde El Cuadro

Coordenadas UTM: X=260191 Y=4823452

Referencia Nomenclator: 16-06-21-14

Referencia Catastral:



SITUACIÓN JURÍDICA

Clasificación Urbanística:

Calificación Urbanística: SNU de Interés Agrario (IA)

Otra Protección:

Titularidad: Privada

CARACTERÍSTICAS

Tipología Original: Panera

Autor:

Estilo: Carreño

Datación: 1870-1890

Nº de Plantas:

Elementos Anexos: Vivienda. Perreras. Garaje. Huerta

Uso Actual: Agrario. Garaje en espacio inferior

Estado Conservación: Medio

Intervenciones y Transformaciones: Remodelación completa del espacio inferior

Elementos Discordantes: Carpinterías. Vanos y terminaciones del volumen inferior. Patín de albañilería

Patologías:

Medidas de reparación recomendadas: Mantenimiento decubierta. Restauración de decoración pintada. Adecuación del volumen inferior

Descripción Histórico - Artística: Panera de seis pegoyos de cantería levantada sobre un volumen inferior, con planta intermedia abierta. Corredor de tabla al este y sur, torneado al norte y con tornaaguas al oeste

Entorno: Vivienda en diseminado



PROTECCIÓN LEGAL


Méritos para su Catalogación y nivel de protección asignado: Nivel artístico. Nivel etnográfico

Justificación de la delimitación de su entorno de protección:

Condiciones Particulares:

Bibliografía:

Observaciones: Conjunto decorativo policromado: talla de abanicos y flores en los paños de la puerta. Jarrones y rosetas pintados en colondra



IDENTIFICACIÓN Y LOCALIZACIÓN

Nombre: Hórreo de En Cál Charco

Grado Protección:
INTEGRAL (I)

Dirección:

Población: Teboyas

Cod. Postal: 33456

Parroquia: Pillarno

Accesos: Carretera Municipal CT-2, con desvío a camino rural en Las Barzanas

Coordenadas UTM: X=259936 Y=4825229

Referencia Nomenclator: 16-06-24-01

Referencia Catastral:



SITUACIÓN JURÍDICA

Clasificación Urbanística:

Calificación Urbanística: Núcleo Rural (NR)

Otra Protección:

Titularidad: Privada

CARACTERÍSTICAS

Tipología Original: Hórreo

Autor:

Estilo: Carreño

Datación: 1860-1890

Nº de Plantas:

Elementos Anexos: Vivienda. Perrera. Cuadra

Uso Actual:

Estado Conservación: Malo

Intervenciones y Transformaciones:

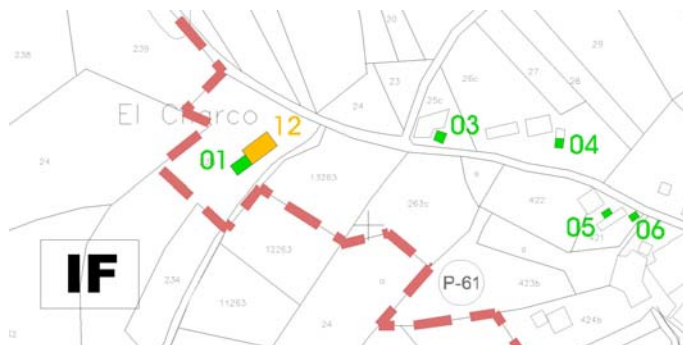
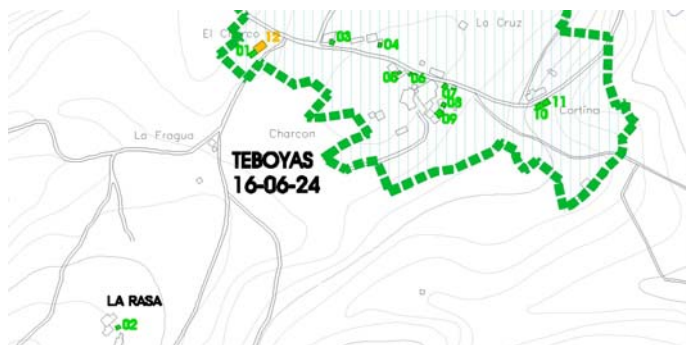
Elementos Discordantes:

Patologías: Estado de ruina. Pérdida parcial de cubierta y corredor, con algunos daños estructurales

Medidas de reparación recomendadas: Reparación completa de cubierta

Descripción Histórico - Artística: Hórreo de cuatro pegoyos de cantería con el espacio inferior diáfano. Presenta corredor perimetral de barrote torneado. Puerta de ocho paños con tallas sencillas de abanico

Entorno: Finca. Huerta. Vivienda en diseminado



PROTECCIÓN LEGAL


Méritos para su Catalogación y nivel de protección asignado: Nivel etnográfico

Justificación de la delimitación de su entorno de protección:

Condiciones Particulares:

Bibliografía:

Observaciones: Patín de cantería





IDENTIFICACIÓN Y LOCALIZACIÓN

Nombre:

Grado Protección:
INTEGRAL (I)

Dirección: Casa La Rasa

Población: Teboyas

Parroquia: Pillarno

Accesos: Carretera Municipal CT-2, con desvío a camino rural en Las Barzanas

Coordenadas UTM: X=259762 Y=4824867

Referencia Nomenclator: 16-06-24-02

Referencia Catastral:

Cod. Postal: 33456



SITUACIÓN JURÍDICA

Clasificación Urbanística:

Calificación Urbanística: SNU de Interés Agrario (IA)

Otra Protección:

Titularidad: Privada

CARACTERÍSTICAS

Tipología Original: Hórreo

Autor:

Estilo:

Datación: S. XVIII-XIX

Nº de Plantas:

Elementos Anexos: Vivienda

Uso Actual: Agrario

Estado Conservación: Bueno

Intervenciones y Transformaciones: Renovación reciente de tornaaguas, puerta y cubierta

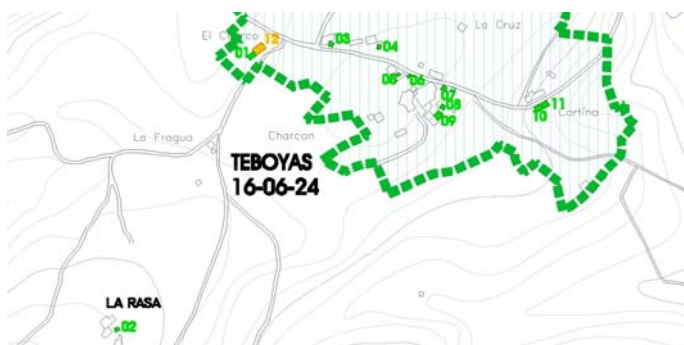
Elementos Discordantes: Cierres metálicos, hormigonado masivo de firmes

Patologías:

Medidas de reparación recomendadas: Mantenimiento de cubierta

Descripción Histórico - Artística: Hórreo de cuatro pegoyos de cantería peraltados por basas (pilpayos), con el espacio inferior diáfano. Corredor perimetral de tablas recortadas y tornaaguas al oeste

Entorno: Finca cerrada. Vivienda en diseminado



PROTECCIÓN LEGAL


Méritos para su Catalogación y nivel de protección asignado: Nivel etnográfico

Justificación de la delimitación de su entorno de protección:

Condiciones Particulares:

Bibliografía:

Observaciones: Patín de sillería



IDENTIFICACIÓN Y LOCALIZACIÓN

Nombre: Hórreo de En Cá Batán

Grado Protección:
INTEGRAL (I)

Dirección:

Población: Teboyas

Cod. Postal: 33456

Parroquia: Pillarno

Accesos: Carretera Municipal CT-2, con desvío a camino rural en Las Barzanas

Coordenadas UTM: X=260048 Y=4825246

Referencia Nomenclator: 16-06-24-03

Referencia Catastral:



SITUACIÓN JURÍDICA

Clasificación Urbanística:

Calificación Urbanística: Núcleo Rural (NR)

Otra Protección:

Titularidad: Privada

CARACTERÍSTICAS

Tipología Original: Hórreo

Autor:

Estilo:

Datación: S. XVIII-XIX

Nº de Plantas:

Elementos Anexos: Vivienda. Garaje. Caseta

Uso Actual: Agrario

Estado Conservación: Bueno

Intervenciones y Transformaciones: Capa de aglomerado de viruta por debajo de la tablazón de la cubierta. Patín de obra. Colocación de corredor

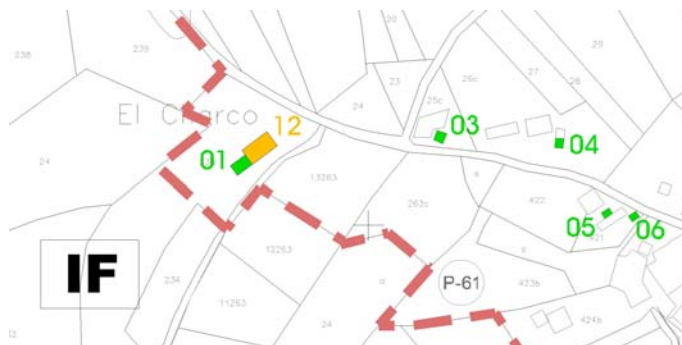
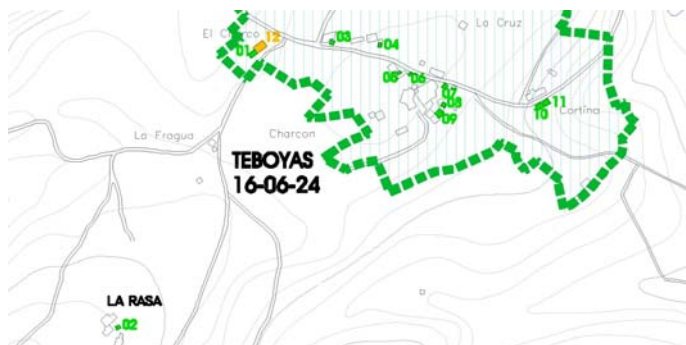
Elementos Discordantes: Revestimiento parcial del patín. Aglomerados. Cierre de bloques prefabricados

Patologías:

Medidas de reparación recomendadas: Mantenimiento de cubierta. Retirada de planchas de aglomerado

Descripción Histórico - Artística: Hórreo levantado sobre cuatro pegoyos de madera con el espacio inferior abierto. Corredor perimetral de tabla recortada y calada con tornaaguas al norte

Entorno: Antojana cerrada. Huerta. Finca



PROTECCIÓN LEGAL

Méritos para su Catalogación y nivel de protección asignado: Valor etnográfico

Justificación de la delimitación de su entorno de protección:

Condiciones Particulares:

Bibliografía:

Observaciones: Patín de albañilería



IDENTIFICACIÓN Y LOCALIZACIÓN

Nombre: Panera de En Cá Pachón

Grado Protección:
INTEGRAL (I)

Dirección:

Población: Teboyas

Cod. Postal: 33456

Parroquia: Pillarno

Accesos: Carretera Municipal CT-2, con desvío a camino rural en Las Barzanas

Coordenadas UTM: X=260099 Y=4825239

Referencia Nomenclator: 16-06-24-04

Referencia Catastral:



SITUACIÓN JURÍDICA

Clasificación Urbanística:

Calificación Urbanística: Núcleo Rural (NR)

Otra Protección:

Titularidad: Privada

CARACTERÍSTICAS

Tipología Original: Panera

Autor:

Estilo: Carreño

Datación: 1860-1890

Nº de Plantas:

Elementos Anexos: Vivienda. Cuadra. Tendejón

Uso Actual: Agrario

Estado Conservación: Medio

Intervenciones y Transformaciones:

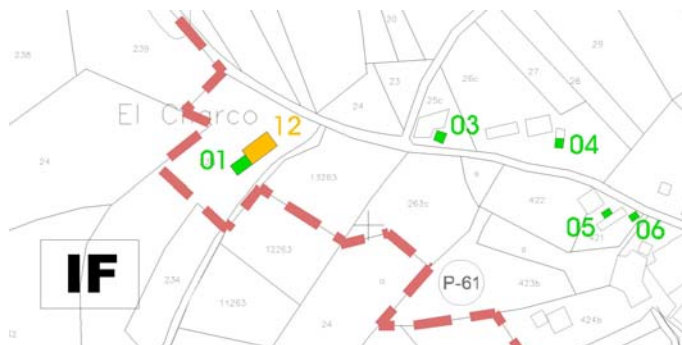
Elementos Discordantes: Canalones

Patologías: Mantenimiento deficiente de cubierta

Medidas de reparación recomendadas: Restauración de pintura en las tallas. Mantenimiento de cubierta

Descripción Histórico - Artística: Panera de seis pegoyos de cantería levantada sobre volumen constituido por seis columnas cuadrangulares de ladrillo macizo. Planta intermedia abierta. Patín sobre arco de ladrillo. Corredor perimetral de tabla con tornaaguas al norte. Bufarda

Entorno: Antojana cerrada. Vivienda. Finca. Construcciones agrarias sin alteraciones notables



PROTECCIÓN LEGAL


Méritos para su Catalogación y nivel de protección asignado: Buen nivel artístico. Carácter etnográfico. Posibilidades de uso

Justificación de la delimitación de su entorno de protección:

Condiciones Particulares:

Bibliografía:

Observaciones: Buen conjunto decorativo tallado y policromado, formado por semicírculos, abanicos, ovas y motivos geométricos y vegetales



IDENTIFICACIÓN Y LOCALIZACIÓN

Nombre: Hórreo de En Cá Berruga

Grado Protección:
INTEGRAL (I)

Dirección:

Población: Teboyas

Cod. Postal: 33456

Parroquia: Pillarno

Accesos: Carretera Municipal CT-2, con desvío a camino rural en Las Barzanas

Coordenadas UTM: X=260128 Y=4825202

Referencia Nomenclator: 16-06-24-05

Referencia Catastral:



SITUACIÓN JURÍDICA

Clasificación Urbanística:

Calificación Urbanística: Núcleo Rural (NR)

Otra Protección:

Titularidad: Privada

CARACTERÍSTICAS

Tipología Original: Hórreo

Autor:

Estilo:

Datación: S. XIX

Nº de Plantas:

Elementos Anexos: Garaje. Vivienda. Caseta

Uso Actual: Agrario

Estado Conservación: Medio

Intervenciones y Transformaciones: Cerramiento parcial del espacio inferior. Hormigonado de firmes. Patín revestido de obra

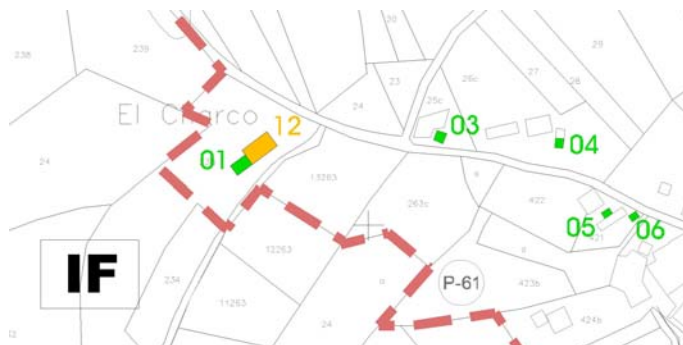
Elementos Discordantes: Postes. Cableados. Farola. Cubierta de fibrocemento anexa. Revestido del patín y del tornaaguas

Patologías: Hundimiento parcial del plano de cubierta

Medidas de reparación recomendadas: Reparación de cubierta

Descripción Histórico - Artística: Hórreo levantado sobre cuatro pegoyos de cantería, con el espacio inferior abierto y delimitado por muros en tres costados

Entorno: Antojana abierta



PROTECCIÓN LEGAL


Méritos para su Catalogación y nivel de protección asignado: Nivel etnográfico

Justificación de la delimitación de su entorno de protección:

Condiciones Particulares:

Bibliografía:

Observaciones: Corredor perimetral de tabla con tornaaguas orientado al suroeste



IDENTIFICACIÓN Y LOCALIZACIÓN

Nombre: Hórreo de En Cá Carreño

Grado Protección:
INTEGRAL (I)

Dirección:

Población: Teboyas

Cod. Postal: 33456

Parroquia: Pillarno

Accesos: Carretera Municipal CT-2, con desvío a camino rural en Las Barzanas

Coordenadas UTM: X=260146 Y=4825196

Referencia Nomenclator: 16-06-24-06

Referencia Catastral:



SITUACIÓN JURÍDICA

Clasificación Urbanística:

Calificación Urbanística: Núcleo Rural (NR)

Otra Protección:

Titularidad: Privada

CARACTERÍSTICAS

Tipología Original: Hórreo

Autor:

Estilo:

Datación: S. XIX

Nº de Plantas:

Elementos Anexos: Vivienda

Uso Actual: Agrario

Estado Conservación: Medio

Intervenciones y Transformaciones: Posible sustitución de colondra de madera por ladrillo macizo a principios del S. XX

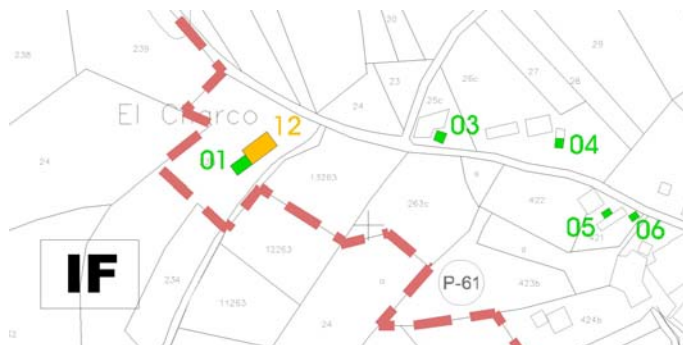
Elementos Discordantes: Planchas metálicas y de fibrocemento en corredor. Canalones y bajantes

Patologías:

Medidas de reparación recomendadas: Mantenimiento de cubierta

Descripción Histórico - Artística: Hórreo de cuatro pegoyos de cantería, con el espacio inferior abierto y delimitado por muros elevados. Corredor perimetral revestido de planchas, excepto al este de barrote torneado. Colondra de ladrillo revocado

Entorno: Antojana. Agrupación de viviendas



PROTECCIÓN LEGAL


Méritos para su Catalogación y nivel de protección asignado: Nivel etnográfico

Justificación de la delimitación de su entorno de protección:

Condiciones Particulares:

Bibliografía:

Observaciones: Patín de obra o revestimiento



IDENTIFICACIÓN Y LOCALIZACIÓN

Nombre: Panera de En Cá Martín

Grado Protección:
INTEGRAL (I)

Dirección:

Población: Teboyas

Cod. Postal: 33456

Parroquia: Pillarno

Accesos: Carretera Municipal CT-2, con desvío a camino rural en Las Barzanas

Coordenadas UTM: X=260186 Y=4825183

Referencia Nomenclator: 16-06-24-07

Referencia Catastral:



SITUACIÓN JURÍDICA

Clasificación Urbanística:

Calificación Urbanística: Núcleo Rural (NR)

Otra Protección:

Titularidad: Privada

CARACTERÍSTICAS

Tipología Original: Panera

Autor:

Estilo: Carreño

Datación: 1760-1780

Nº de Plantas:

Elementos Anexos: Vivienda. Cuadra. Construcciones agrícolas

Uso Actual: Agrario

Estado Conservación: Medio

Intervenciones y Transformaciones: Sobreelevada o trasladada a principios el S. XX. Patín de obra

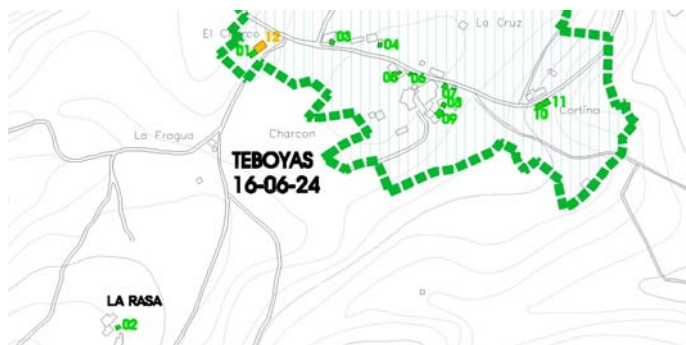
Elementos Discordantes: Postes. Cableados

Patologías: Humedades. Mantenimiento deficiente de cubierta

Medidas de reparación recomendadas: Reparación de cubierta

Descripción Histórico - Artística: Panera levantada sobre cuatro pegoyos de cantería y dos intermedios de ladrillo revocado, situados sobre muretes. Con espacio inferior abierto. Corredor de tabla al oeste y suroeste, torneado al oeste y tornaaguas al norte

Entorno: Agrupación de viviendas tradicionales



PROTECCIÓN LEGAL


Méritos para su Catalogación y nivel de protección asignado: Buen nivel artístico. Importante conjunto decorativo del primer periodo del estilo barroco

Justificación de la delimitación de su entorno de protección:

Condiciones Particulares:

Bibliografía:

Observaciones: Taller constructor vinculado a Gozón. Amplio elenco de tallas en fachada: Profusión de enlisonados y surcos paralelos, ajedrezados, radiales, curvos, gran cruciforme y vegetales estilizados, etc.





IDENTIFICACIÓN Y LOCALIZACIÓN

Nombre: Hórreo de En Cál Teboyano

Grado Protección:
INTEGRAL (I)

Dirección:

Población: Teboyas

Cod. Postal: 33456

Parroquia: Pillarno

Accesos: Carretera Municipal CT-2, con desvío a camino rural en Las Barzanas

Coordenadas UTM: X=260185 Y=4825168

Referencia Nomenclator: 16-06-24-08

Referencia Catastral:



SITUACIÓN JURÍDICA

Clasificación Urbanística:

Calificación Urbanística: Núcleo Rural (NR)

Otra Protección:

Titularidad: Privada

CARACTERÍSTICAS

Tipología Original: Hórreo

Autor:

Estilo: Carreño

Datación: 1840-1870

Nº de Plantas:

Elementos Anexos: Vivienda. Garaje. Gallinero. Corral

Uso Actual: Agrario

Estado Conservación: Medio

Intervenciones y Transformaciones:

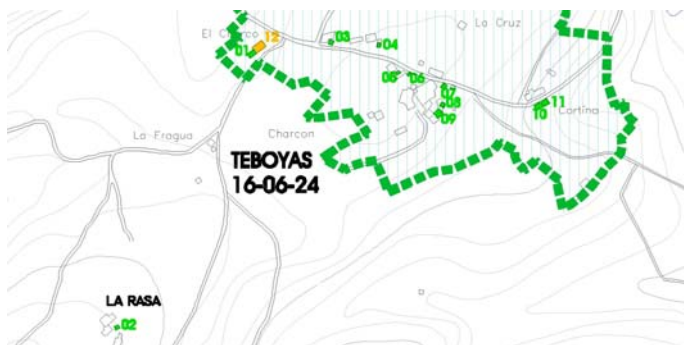
Elementos Discordantes: Canalones y bajantes. Cierres inmediatos. Plaquetados de paramentos contiguos

Patologías:

Medidas de reparación recomendadas: Mantenimiento de cubierta

Descripción Histórico - Artística: Hórreo de seis pegoyos de cantería con el espacio inferior abierto, levantado sobre muretes bajos de asiento. Corredor de tabla al norte y oeste y de barrote torneado al sur. Despensa en ángulo noroeste

Entorno: Antojanas. Construcciones agrarias. Viviendas agrupadas



PROTECCIÓN LEGAL


Méritos para su Catalogación y nivel de protección asignado: Buen nivel artístico y etnográfico

Justificación de la delimitación de su entorno de protección:

Condiciones Particulares:

Bibliografía:

Observaciones: Puerta con paños que reciben tallas de motivos circulares, geométricos y vegetales



IDENTIFICACIÓN Y LOCALIZACIÓN

Nombre: Hórreo de En Cá Farrucu

Grado Protección:
Integral (I)

Dirección:

Población: Teboyas

Cod. Postal: 33456

Parroquia: Pillarno

Accesos: Carretera Municipal CT-2, con desvío a camino rural en Las Barzanas

Coordenadas UTM: X=260183 Y=4825158

Referencia Nomenclator: 16-06-24-09

Referencia Catastral:



SITUACIÓN JURÍDICA

Clasificación Urbanística:

Calificación Urbanística: Núcleo Rural (NR)

Otra Protección:

Titularidad: Privada

CARACTERÍSTICAS

Tipología Original: Hórreo

Autor: Lucas Rodríguez

Estilo: Carreño

Datación: 1766

Nº de Plantas:

Elementos Anexos: Vivienda. Cuadra. Construcciones agrarias

Uso Actual: Agrario

Estado Conservación: Medio

Intervenciones y Transformaciones: Adosamiento de casetas

Elementos Discordantes: Volúmenes anexos. Almacenamiento de materiales y basura

Patologías:

Deficiente mantenimiento de cubierta, con daños progresivos debidos a filtraciones de humedad. Deterioro de decoración pintada

Medidas de reparación recomendadas: Reparación de cubierta. Restauración de las tallas policromadas

Descripción Histórico - Artística: Hórreo de cuatro pegoyos de cantería con el espacio inferior abierto. Tornaaguas y despensas al sur y norte y corredor torneado al este y oeste. Importante conjunto decorativo de tallas policromadas

Entorno: Viviendas agrupadas. Cuadras. Construcciones agrarias



PROTECCIÓN LEGAL


Méritos para su Catalogación y nivel de protección asignado: Buen nivel artístico. Importante conjunto decorativo

Justificación de la delimitación de su entorno de protección:

Condiciones Particulares:

Bibliografía:

Observaciones: Puerta de 3 piezas verticales de rombos y triángulos. Dos flores tetrapétalas flanqueando la puerta con el símbolo de Ave María. Cruces de malta y aspas. Cartela: "Lo izo Lucas Rodriguez el año d 1766"



IDENTIFICACIÓN Y LOCALIZACIÓN

Nombre: Hórreo de En Cá Pinona

Grado Protección:
INTEGRAL (I)

Dirección:

Población: Teboyas

Cod. Postal: 33456

Parroquia: Pillarno

Accesos: Carretera Municipal CT-2, con desvío a camino rural en Las Barzanas

Coordenadas UTM: X=260311 Y=4825162

Referencia Nomenclator: 16-06-24-10

Referencia Catastral:



SITUACIÓN JURÍDICA

Clasificación Urbanística:

Calificación Urbanística: Núcleo Rural (NR)

Otra Protección:

Titularidad: Privada

CARACTERÍSTICAS

Tipología Original: Hórreo

Autor:

Estilo:

Datación: S. XVIII-XIX

Nº de Plantas:

Elementos Anexos: Vivienda. Huerta. Caseta de aperos

Uso Actual:

Estado Conservación: Malo

Intervenciones y Transformaciones: Adosaiento de construcciones agrarias. Cerramiento del espacio inferior

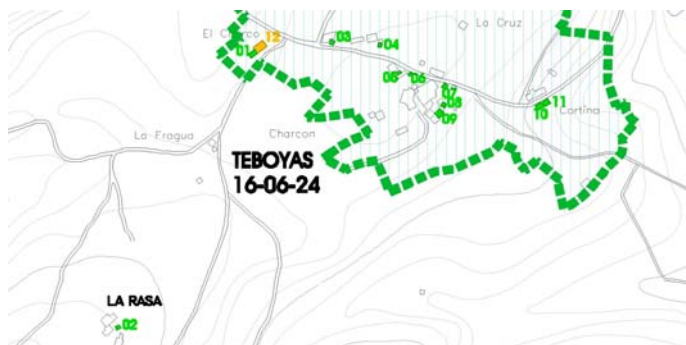
Elementos Discordantes: Canalón y materiales industriales. Revestido de chapa en despensa

Patologías: Estado de semirruina. Daños estructurales en colondra y cubierta, con pérdida de elementos

Medidas de reparación recomendadas: Reparación completa de cubierta y daños en la caja

Descripción Histórico - Artística: Hórreo levantado sobre cuatro pegoyos de cantería con el espacio inferior tabicado. Patín de cantería. Despensa de ángulo noroeste

Entorno: Vivienda en diseminado. Huerta y fincas



PROTECCIÓN LEGAL


Méritos para su Catalogación y nivel de protección asignado: Nivel etnográfico

Justificación de la delimitación de su entorno de protección:

Condiciones Particulares:

Bibliografía:

Observaciones:



IDENTIFICACIÓN Y LOCALIZACIÓN

Nombre: Hórreo de En Cá Pesgana

Grado Protección:
INTEGRAL (I)

Dirección:

Población: Teboyas

Cod. Postal: 33456


Parroquia: Pillarno

Accesos: Carretera Municipal CT-2, con desvío a camino rural en Las Barzanas

Coordenadas UTM: X=260318 Y=4825168

Referencia Nomenclator: 16-06-24-11

Referencia Catastral:



SITUACIÓN JURÍDICA

Clasificación Urbanística:

Calificación Urbanística: Núcleo Rural (NR)

Otra Protección:

Titularidad: Privada

CARACTERÍSTICAS

Tipología Original: Hórreo

Autor:

Estilo: Carreño

Datación: 1840-1870

Nº de Plantas:

Elementos Anexos: Vivienda. Casetas

Uso Actual: Agrario. Almacén

Estado Conservación: Medio

Intervenciones y Transformaciones: Cerramiento de espacio inferior. Jabalcones. Aglomerado de viruta en cubierta

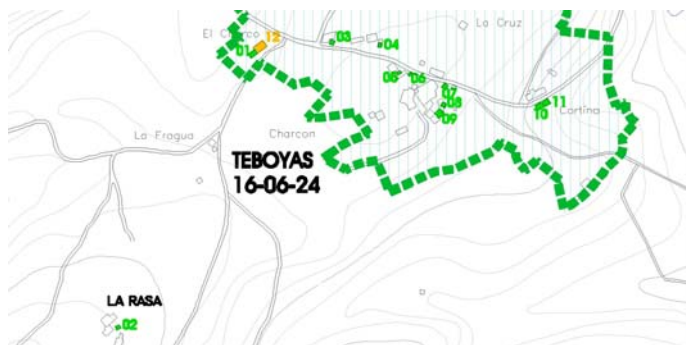
Elementos Discordantes: Aglomerado. Hierro para apoyo de aleros. Focos. Antena de televisión. Cableados. Canalones. Bloques prefabricados. Pinturas plásticas

Patologías: Conservación deficiente de cubierta

Medidas de reparación recomendadas: Mantenimiento de cubierta

Descripción Histórico - Artística: Hórreo de cuatro pegoyos de cantería con el espacio inferior tabicado. Conjunto decorativo con motivos vegetales estilizados y geométricos

Entorno: Vivienda en diseminado. Fincas



PROTECCIÓN LEGAL


Méritos para su Catalogación y nivel de protección asignado: Nivel artístico. Nivel etnográfico

Justificación de la delimitación de su entorno de protección:

Condiciones Particulares:

Bibliografía:

Observaciones: Patín de cantería



IDENTIFICACIÓN Y LOCALIZACIÓN

Nombre:

Grado Protección:
AMBIENTAL (A)

Dirección:

Población: Teboyas

Cod. Postal: 33456

Parroquia: Quiloño

Accesos: Carretera Municipal CT-2 hasta Las Bárzanas y desvío a Peñarrey

Coordenadas UTM: X: 259.955 Y: 4.825.241

Referencia Nomenclator: 16-06-24-12

Referencia Catastral: 33016A05900235



SITUACIÓN JURÍDICA

Clasificación Urbanística: Suelo no urbanizable

Calificación Urbanística: Núcleo Rural

Otra Protección:

Titularidad: Privada

CARACTERÍSTICAS

Tipología Original: Vivienda aislada

Autor: Desconocido

Estilo:

Datación: Alrededor de 1920

Nº de Plantas: 2 + Bajocubierta

Elementos Anexos: Vivienda de mediados del S. XIX abandonada. Hórreo semiderruido.

Uso Actual: Residencial

Estado Conservación: Medio

Intervenciones y Transformaciones: N/D

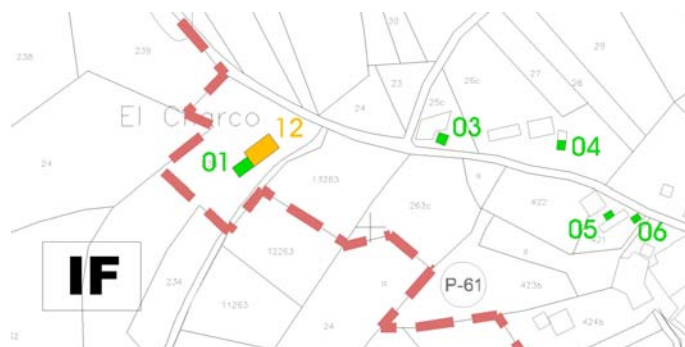
Elementos Discordantes: Antena de TV.

Patologías: Desconchados de pinturas, rotura de cristales en ventanas, falta de mantenimiento generalizado.

Medidas de reparación recomendadas: Labores de conservación y mantenimiento.

Descripción Histórico - Artística: Edificio con lenguaje culto de cierto pintoresquismo, de planta rectangular y cubierta a dos aguas, con un importante cuerpo de buhardillón. Los vértices de las cubiertas están ochavados. Doble cuerpo de galería volada que ocupa la planta primera y la bajocubierta, y bajo la cuál está el porche de entrada. Los huecos exteriores son de formato vertical tipo balcón.

Entorno: Edificaciones dispersas de carácter agrario situadas alineadas en torno a la carretera de acceso.



PROTECCIÓN LEGAL

Méritos para su Catalogación y nivel de protección asignado: La singularidad de su tipología dentro del medio rural. Sus posibilidades de uso.


Justificación de la delimitación de su entorno de protección:

Condiciones Particulares:

- Ocupación: Perímetro edificación existente
- Altura: Edificación existente
- Posición de la edificación:
Se conservarán alineaciones interiores y exteriores
- Condiciones estéticas y compositivas:
Conservar la composición de fachadas y cubiertas.
Conservar esquinales y cercos de huecos de mortero.

Bibliografía: N/D

Observaciones: El edificio anexo posee azulejo censal de 1860.





IDENTIFICACIÓN Y LOCALIZACIÓN

Nombre:

Grado Protección:
INTEGRAL (I)

Dirección:

Cod. Postal: 33456

Población: El Cascayo

Parroquia: Quiloño

Accesos: Carretera Municipal CT-2 desvío en La Pedregosa hacia El Cascayo

Coordenadas UTM: X=741076 Y=4823261

Referencia Nomenclator: 16-06-28-01

Referencia Catastral:



SITUACIÓN JURÍDICA

Clasificación Urbanística:

Calificación Urbanística: SNU de Interés Forestal (IF)

Otra Protección:

Titularidad: Privada

CARACTERÍSTICAS

Tipología Original: Panera

Autor:

Estilo:

Datación: S. XIX

Nº de Plantas:

Elementos Anexos: Caseta de aperos. Instalación de depósito de aguas

Uso Actual: Agrario

Estado Conservación: Medio

Intervenciones y Transformaciones: Adosamiento de caseta

Elementos Discordantes: Cableados. Obras diversas de albañilería. Patín con dos escaleras. Ventanas de colondras. Revestimientos. Baranda de patín

Patologías:

Medidas de reparación recomendadas:

Descripción Histórico - Artística: Panera sobre seis pegoyos de cantería con el espacio inferior abierto. Colondras con tapajuntas

Entorno: Finca con vertido de escombros industriales. Depósito de agua. Jardines



PROTECCIÓN LEGAL


Méritos para su Catalogación y nivel de protección asignado: Nivel etnográfico. Cronología

Justificación de la delimitación de su entorno de protección:

Condiciones Particulares:

Bibliografía:

Observaciones: Traslada de concejo limítrofe hacia 1980. Desvinculada de vivienda





IDENTIFICACIÓN Y LOCALIZACIÓN

Nombre:

Grado Protección:
INTEGRAL (I)

Dirección:

Población: El Cascayo

Cod. Postal: 33456

Parroquia: Quiloño

Accesos: Carretera Municipal CT-2 desvío en La Pedregosa hacia El Cascayo

Coordenadas UTM: X=741344 Y=4823669

Referencia Nomenclator: 16-06-28-02

Referencia Catastral:



SITUACIÓN JURÍDICA

Clasificación Urbanística: SNU de Especial Protección Paisajística (EPP)

Calificación Urbanística:

Otra Protección:

Titularidad: Privada

CARACTERÍSTICAS

Tipología Original: Panera

Autor:

Estilo:

Datación: 1790-1840

Nº de Plantas:

Elementos Anexos: Vivienda. Quintana. Construcciones agrarias

Uso Actual: Agrario. Estacionamiento de vehículos y maquinaria agrícola

Estado Conservación: Medio

Intervenciones y Transformaciones:

Elementos Discordantes: Patín de albañilería con paramentos contiguos revocados y revestidos de plaqueta

Patologías: Humedades. Hongos. Xilófagos

Medidas de reparación recomendadas: Reparación de cubierta

Descripción Histórico - Artística: Panera de seis pegoyos de madera, de los que tres apoyan en basas de mampostería y otros tres en un muro del mismo material. Corredor perimetral de aspas y barrotes rectos. Espacio inferior abierto

Entorno: Quintana. Vivienda en diseminado. Explotación ganadera



PROTECCIÓN LEGAL


Méritos para su Catalogación y nivel de protección asignado: Nivel etnográfico. Posibilidades de uso

Justificación de la delimitación de su entorno de protección:

Condiciones Particulares:

Bibliografía:

Observaciones: Despensa en los ángulos situados al sur, contraterreno, integradas en el tornaaguas. Respiraderos





IDENTIFICACIÓN Y LOCALIZACIÓN

Nombre:

Grado Protección:
INTEGRAL (I)

Dirección:

Cod. Postal: 33456

Población: La Alvarina

Parroquia: Pillarno

Accesos: Camino rural desde Moire

Coordenadas UTM: X=258075 Y=4823417

Referencia Nomenclator: 16-06-29-01

Referencia Catastral:



SITUACIÓN JURÍDICA

Clasificación Urbanística:

Calificación Urbanística: SNU de Interés Agrario (IA)

Otra Protección:

Titularidad: Privada

CARACTERÍSTICAS

Tipología Original: Panera

Autor:

Estilo: Careño

Datación: 1800-1840

Nº de Plantas:

Elementos Anexos: Vivienda. Construcción agraria. Garaje

Uso Actual: Agrario. Pajar en planta intermedia

Estado Conservación: Medio

Intervenciones y Transformaciones:

Elementos Discordantes: Cubiertas de fibrocemento en construcciones adosadas

Patologías: Acumulación de residuos vegetales en cubierta

Medidas de reparación recomendadas: Mantenimiento de cubierta

Descripción Histórico - Artística: Panera de seis pegoyos de cantería sobre muro de mampostería dedicado a cuadra y funciones agrícolas. Planta intermedia diáfana dedicada a pajar. Patín en dos tramos

Entorno: Vivienda en diseminado. Antoñana. Explotación ganadera



PROTECCIÓN LEGAL


Méritos para su Catalogación y nivel de protección asignado: Nivel artístico. Nivel etnográfico

Justificación de la delimitación de su entorno de protección:

Condiciones Particulares:

Bibliografía:

Observaciones: Puerta tallada con aspas poco profundas, flanqueado por dos radiales circulares rectos en las colondras, rematados en cruciformes





IDENTIFICACIÓN Y LOCALIZACIÓN

Nombre:

Grado Protección:
INTEGRAL (I)

Dirección:

Cod. Postal: 33456

Población: Las Bárzanas

Parroquia: Quiloño

Accesos: Carretera Municipal CT-2 desde Piedras Blancas

Coordenadas UTM: X=258645 Y=4825236

Referencia Nomenclator: 16-07-01-01

Referencia Catastral:



SITUACIÓN JURÍDICA

Clasificación Urbanística:

Calificación Urbanística: Núcleo Rural (NR)

Otra Protección:

Titularidad: Privada

CARACTERÍSTICAS

Tipología Original: Panera

Autor:

Estilo: Carreño

Datación: 1820-1870

Nº de Plantas:

Elementos Anexos: Caseta. Garaje. Vivienda

Uso Actual: Agrario

Estado Conservación: Bueno

Intervenciones y Transformaciones: Restauración reciente de tornaaguas

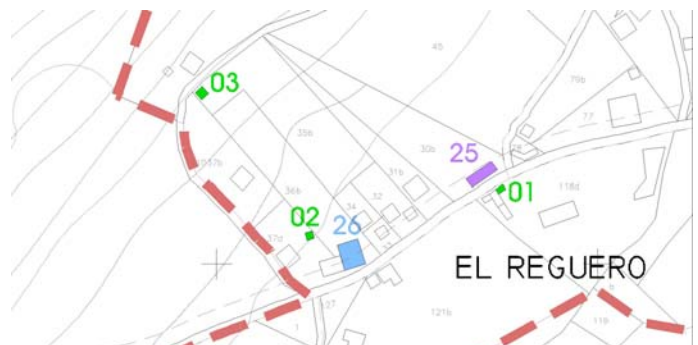
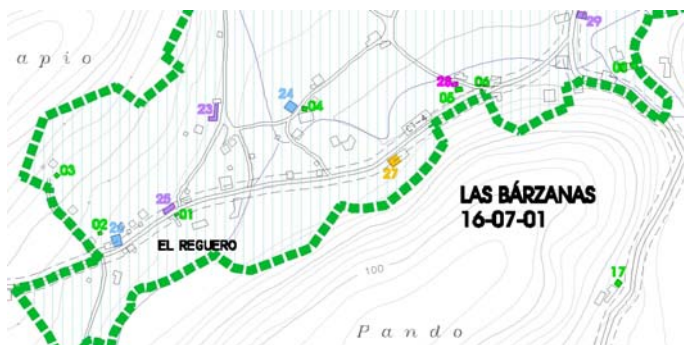
Elementos Discordantes: Anexo con cubierta aterrazada de hormigón y albañilería en ángulo noreste

Patologías:

Medidas de reparación recomendadas: Mantenimiento de cubierta

Descripción Histórico - Artística: Panera de seis pegoyos de cantería sobre edificio de cuadra. Provista de tornaaguas al norte y oeste y corredor al sur y este. Pórticas talladas y puertas de paños sencillos

Entorno: Vivienda. Vega. Camino rural



PROTECCIÓN LEGAL


Méritos para su Catalogación y nivel de protección asignado: Nivel etnográfico

Justificación de la delimitación de su entorno de protección:

Condiciones Particulares:

Bibliografía:

Observaciones: Respiraderos cuadrangulares, despensa y patín de cantería con baranda de mampostería





IDENTIFICACIÓN Y LOCALIZACIÓN

Nombre:

Grado Protección:
INTEGRAL (I)

Dirección:

Cod. Postal: 33456

Población: Las Bárzanas

Parroquia: Quiloño

Accesos: Carretera Municipal CT-2 desde Piedras Blancas

Coordenadas UTM: X=258549 Y=4825209

Referencia Nomenclator: 16-07-01-02

Referencia Catastral:



SITUACIÓN JURÍDICA

Clasificación Urbanística:

Calificación Urbanística: Núcleo Rural (NR)

Otra Protección:

Titularidad: Privada

CARACTERÍSTICAS

Tipología Original: Hórreo

Autor:

Estilo:

Datación: 1800-1850

Nº de Plantas:

Elementos Anexos: Vivienda. Caseta

Uso Actual: Agrario

Estado Conservación: Bueno

Intervenciones y Transformaciones: Jabalcones y renovación reciente de cubierta

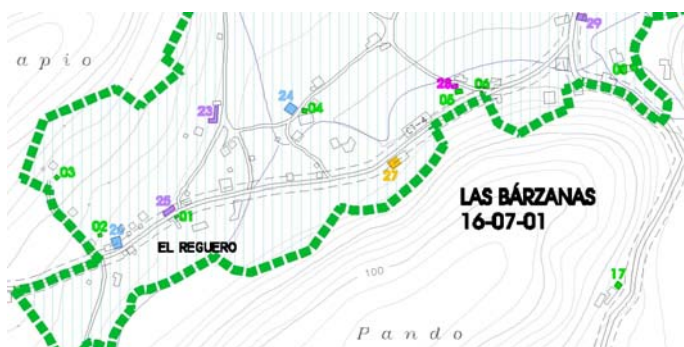
Elementos Discordantes: Toldo adosado, cierre de bloques de hormigón en finca, acumulación de chatarra y material de construcción

Patologías:

Medidas de reparación recomendadas: Mantenimiento de cubierta

Descripción Histórico - Artística: Hórreo de seis pegoyos sobreelevados de sillería con el espacio inferior abierto. Corredor en fachada sur y pórtico lateral

Entorno: Finca cerrada. Plantación frutales



PROTECCIÓN LEGAL


Méritos para su Catalogación y nivel de protección asignado: Nivel etnográfico

Justificación de la delimitación de su entorno de protección:

Condiciones Particulares:

Bibliografía:

Observaciones: Patín de cantería con baranda de hierro. Puerta de ocho paños con aspas





IDENTIFICACIÓN Y LOCALIZACIÓN

Nombre:

Dirección:

Población: Las Bárzanas

Parroquia: Quiloño

Accesos: Carretera Municipal CT-2 desde Piedras Blancas

Coordenadas UTM: X=258493 Y=4825288

Referencia Nomenclator: 16-07-01-03

Referencia Catastral:

Grado Protección:
INTEGRAL (I)

Cod. Postal: 33456



SITUACIÓN JURÍDICA

Clasificación Urbanística:

Calificación Urbanística: Núcleo Rural (NR)

Otra Protección:

Titularidad: Privada

CARACTERÍSTICAS

Tipología Original: Hórreo

Autor:

Estilo: Carreño

Datación: 1750-1790

Nº de Plantas:

Elementos Anexos: Vivienda. Construcciones agrarias

Uso Actual: Agrario. Estacionamiento de maquinaria agrícola en el espacio inferior

Estado Conservación: Medio

Intervenciones y Transformaciones: Baranda de hierro en patín. Pintura plásticas

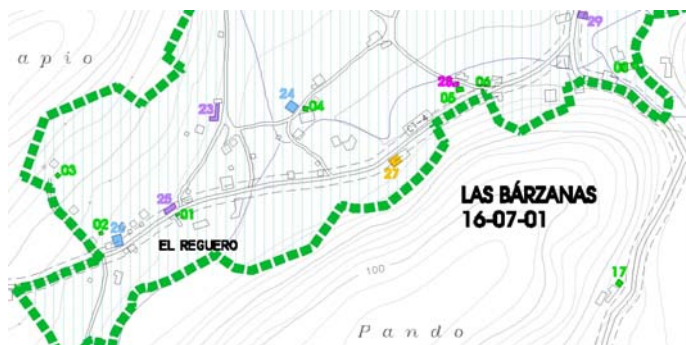
Elementos Discordantes: Prefabricados de hormigón. Revestimientos del entorno. Acumulación de materiales industriales. Pinturas plásticas en colondra

Patologías:

Medidas de reparación recomendadas: Mantenimiento de cubierta

Descripción Histórico - Artística: Hórreo sobre cuatro pegoyos de cantería sobre muro bajo de mampostería que delimita tres lados del espacio inferior. Corredor con baranda de aspas y tabla, con despensa en ángulo noreste

Entorno: Vivienda tradicional. Explotación ganadera. Fincas



PROTECCIÓN LEGAL


Méritos para su Catalogación y nivel de protección asignado: Nivel artístico y etnográfico

Justificación de la delimitación de su entorno de protección:

Condiciones Particulares:

Bibliografía:

Observaciones: Puerta tallada con ocho paños de flores barrocas, de estilo naturalista y acordonado central, realizada con buena factura. Cabezas de liño trabajadas





IDENTIFICACIÓN Y LOCALIZACIÓN

Nombre:

Grado Protección:
INTEGRAL (I)

Dirección:

Cod. Postal: 33456

Población: Las Bárzanas

Parroquia: Quiloño

Accesos: Carretera Municipal CT-2 desde Piedras Blancas

Coordenadas UTM: X=258815 Y=4823376

Referencia Nomenclator: 16-07-01-04

Referencia Catastral:



SITUACIÓN JURÍDICA

Clasificación Urbanística:

Calificación Urbanística: Núcleo Rural (NR)

Otra Protección:

Titularidad: Privada

CARACTERÍSTICAS

Tipología Original: Hórreo

Autor:

Estilo: Carreño

Datación: 1750-1800

Nº de Plantas:

Elementos Anexos: Antigua cuadra rehabilitada. Vivienda

Uso Actual: Agrícola

Estado Conservación: Medio

Intervenciones y Transformaciones:

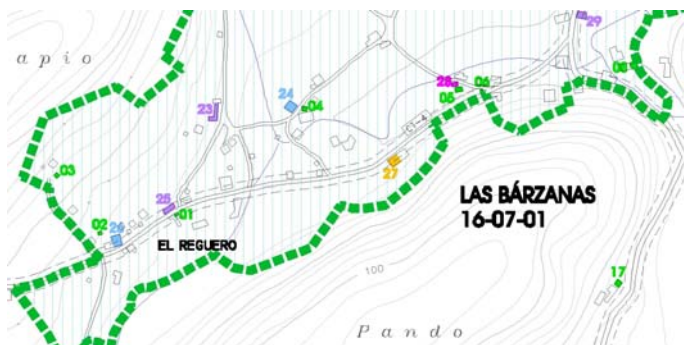
Elementos Discordantes: Teja de hormigón en anexo

Patologías:

Medidas de reparación recomendadas: Mantenimiento de cubierta

Descripción Histórico - Artística: Hórreo de cuatro pegoyos de cantería con espacio inferior libre. Puertas de aspas y zig-zag flanqueada por composición de florones enmarcados por abanicos. Cabeza de liño con ménsula y acanaladuras verticales

Entorno: Buena calidad. Antoñana abierta. Vivienda. Edificio agropecuario rehabilitado



PROTECCIÓN LEGAL


Méritos para su Catalogación y nivel de protección asignado: Integridad del entorno. Nivel artístico. Nivel etnográfico

Justificación de la delimitación de su entorno de protección:

Condiciones Particulares:

Bibliografía:

Observaciones:



IDENTIFICACIÓN Y LOCALIZACIÓN

Nombre:

Grado Protección:
INTEGRAL (I)

Dirección:

Población: Las Bárzanas

Cod. Postal: 33456

Parroquia: Quiloño

Accesos: Carretera Municipal CT-2 desde Piedras Blancas

Coordenadas UTM: X=259021 Y=4825404

Referencia Nomenclator: 16-07-01-05

Referencia Catastral:



SITUACIÓN JURÍDICA

Clasificación Urbanística:

Calificación Urbanística: Núcleo Rural (NR)

Otra Protección:

Titularidad: Privada

CARACTERÍSTICAS

Tipología Original: Panera

Autor:

Estilo: Carreño

Datación: 1800-1830

Nº de Plantas:

Elementos Anexos: Vivienda

Uso Actual: Agrario

Estado Conservación: Malo

Intervenciones y Transformaciones: Garaje anexo construido con prefabricados

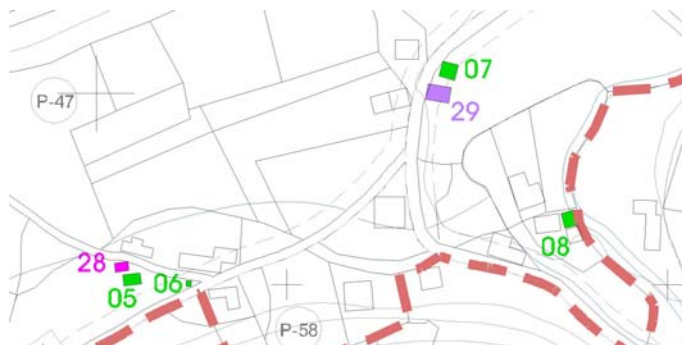
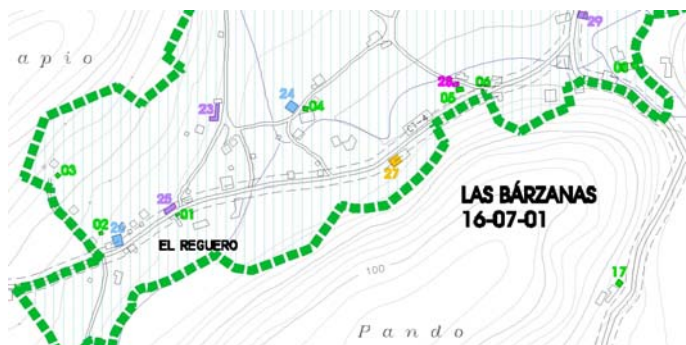
Elementos Discordantes: Garaje prefabricado. Barandilla de hierro en patín. Cobertizos. Canalón

Patologías: Humedades. Hongos. Xilófagos. Acumulación de materia orgánica en cubierta

Medidas de reparación recomendadas: Reparación de cubierta

Descripción Histórico - Artística: Panera de seis pegoyos de cantería con espacio inferior libre, sobre murete (norte) y apoyos. Corredor perimetral con tornaaguas el oeste

Entorno: Vivienda. Espacios y cobertizo de uso agrario



PROTECCIÓN LEGAL


Méritos para su Catalogación y nivel de protección asignado: Nivel artístico. Nivel etnográfico

Justificación de la delimitación de su entorno de protección:

Condiciones Particulares:

Bibliografía:

Observaciones: Conserva policromía original de pintura al agua azul, blanca y roja. Conjunto decorativo en fachada principal y en puerta: rosetas hexapétalas, semicírculos afrontados y aspas





IDENTIFICACIÓN Y LOCALIZACIÓN

Nombre:

Grado Protección:
INTEGRAL (I)

Dirección:

Cod. Postal: 33456

Población: Las Bárzanas

Parroquia: Quiloño

Accesos: Carretera Municipal CT-2 desde Piedras Blancas

Coordenadas UTM: X=259050 Y=4825401

Referencia Nomenclator: 16-07-01-06

Referencia Catastral:



SITUACIÓN JURÍDICA

Clasificación Urbanística:

Calificación Urbanística: Núcleo Rural (NR)

Otra Protección:

Titularidad: Privada

CARACTERÍSTICAS

Tipología Original: Panera

Autor:

Estilo: Carreño

Datación: 1820-1860

Nº de Plantas:

Elementos Anexos: Vivienda

Uso Actual: Agrario

Estado Conservación: Medio

Intervenciones y Transformaciones: Pérdida del corredor en fachada principal orientada al sur. Se abrió puerta nueva orientada al este

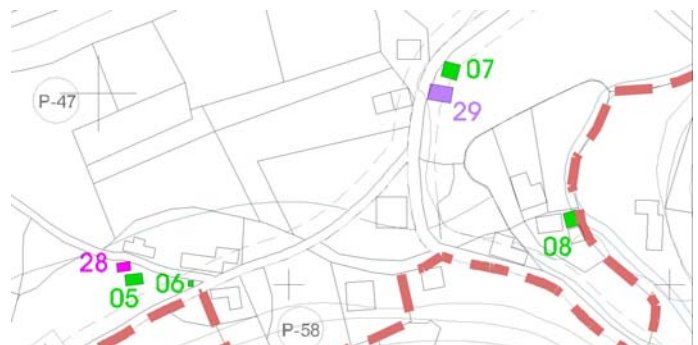
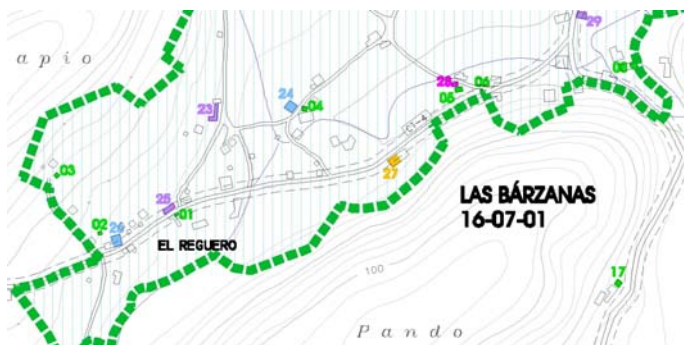
Elementos Discordantes: Cierre de bloques de hormigón. Depósito de material de construcción

Patologías: Humedades. Hongos

Medidas de reparación recomendadas: Reparación de tejado

Descripción Histórico - Artística: Panera de seis pegoyos de cantería con espacio inferior abierto. Conjunto decorativo en puerta con dos motivos circulares flanqueándola. Mandil con tornaaguas al norte

Entorno: Vivienda. Camino rural



PROTECCIÓN LEGAL


Méritos para su Catalogación y nivel de protección asignado: Buen nivel etnográfico

Justificación de la delimitación de su entorno de protección:

Condiciones Particulares:

Bibliografía:

Observaciones: Corredor originario desmontado, posiblemente en las cuatro fachadas





IDENTIFICACIÓN Y LOCALIZACIÓN

Nombre:

Grado Protección:
INTEGRAL (I)

Dirección:

Cod. Postal: 33456

Población: Las Bárzanas

Parroquia: Quiloño

Accesos: Carretera Municipal CT-2 desde Piedras Blancas

Coordenadas UTM: X=259181 Y=4825512

Referencia Nomenclator: 16-07-01-07

Referencia Catastral:



SITUACIÓN JURÍDICA

Clasificación Urbanística:

Calificación Urbanística: Núcleo Rural (NR)

Otra Protección:

Titularidad: Privada

CARACTERÍSTICAS

Tipología Original: Panera

Autor:

Estilo: Carreño

Datación: 1800-1850

Nº de Plantas:

Elementos Anexos: Vivienda. Huerta

Uso Actual: Agrario

Estado Conservación: Medio

Intervenciones y Transformaciones:

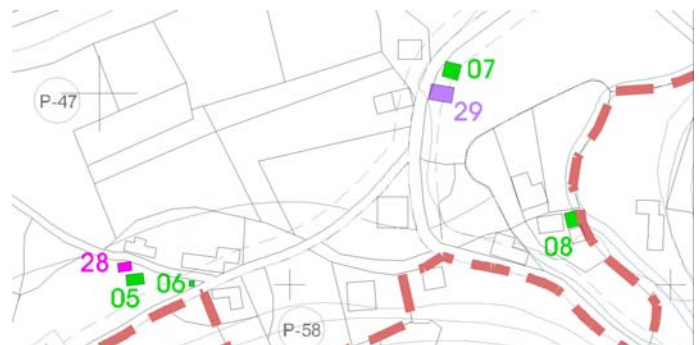
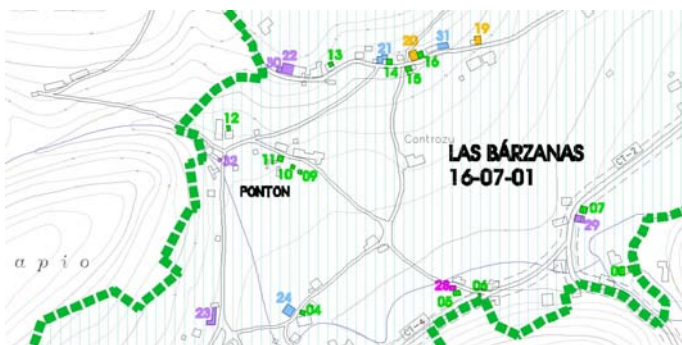
Elementos Discordantes: Pinturas plásticas

Patologías: Humedades. Acumulación de basura en cubierta

Medidas de reparación recomendadas: Limpieza cubierta

Descripción Histórico - Artística: Panera de seis pegoyos de cantería sobre volumen de uso agrario. Corredor perimetral torneado con tornaaguas orientado al oeste

Entorno: Carretera municipal. Río



PROTECCIÓN LEGAL


Méritos para su Catalogación y nivel de protección asignado: Buen nivel como carácter etnográfico. Nivel artístico

Justificación de la delimitación de su entorno de protección:

Condiciones Particulares:

Bibliografía:

Observaciones: Puerta de ocho casetones con abanicos y semicírculos afrontados





IDENTIFICACIÓN Y LOCALIZACIÓN

Nombre:

Grado Protección:
INTEGRAL (I)

Dirección:

Cod. Postal: 33456

Población: Las Bárzanas

Parroquia: Quiloño

Accesos: Carretera Municipal CT-2 desde Piedras Blancas

Coordenadas UTM: X=259288 Y=4825429

Referencia Nomenclator: 16-07-01-08

Referencia Catastral:



SITUACIÓN JURÍDICA

Clasificación Urbanística:

Calificación Urbanística: Núcleo Rural (NR)

Otra Protección:

Titularidad: Privada

CARACTERÍSTICAS

Tipología Original: Panera

Autor:

Estilo:

Datación: S. XVIII-XIX

Nº de Plantas:

Elementos Anexos: Vivienda

Uso Actual: Agrario. Vehículos

Estado Conservación: Medio

Intervenciones y Transformaciones: La vertiente sureste se ha prolongado, formando un tendejón lateral

Elementos Discordantes: Pintura de vivienda. Pavimentación de hormigón. Remates de cemento en vértices de cubierta

Patologías:

Medidas de reparación recomendadas: Limpieza de cubierta

Descripción Histórico - Artística: Panera de seis pegoyos de cantería y dos de madera situados contra terreno, sobre muretes con espacio inferior abierto. Corredor cerrado de tabla a media altura tipología particular por la incorporación de cabazo, con función de tornaaguas

Entorno: Finca en vega fluvial. Acumulación de chatarra



PROTECCIÓN LEGAL


Méritos para su Catalogación y nivel de protección asignado: Nivel etnográfico

Justificación de la delimitación de su entorno de protección:

Condiciones Particulares:

Bibliografía:

Observaciones: Patín de cantería con acceso común a panera y vivienda





IDENTIFICACIÓN Y LOCALIZACIÓN

Nombre:

Grado Protección:
INTEGRAL (I)

Dirección:

Cod. Postal: 33456

Población: Las Bárzanas

Parroquia: Quiloño

Accesos: Carretera Municipal CT-2 desde Piedras Blancas

Coordenadas UTM: X=258815 Y=482572

Referencia Nomenclator: 16-07-01-09

Referencia Catastral:



SITUACIÓN JURÍDICA

Clasificación Urbanística:

Calificación Urbanística: Núcleo Rural (NR)

Otra Protección:

Titularidad: Privada

CARACTERÍSTICAS

Tipología Original: Hórreo

Autor:

Estilo:

Datación: 1700-1800

Nº de Plantas:

Elementos Anexos: Vivienda

Uso Actual: Agrario

Estado Conservación: Malo

Intervenciones y Transformaciones: Patín de obra. Corredor añadido en el S. XX

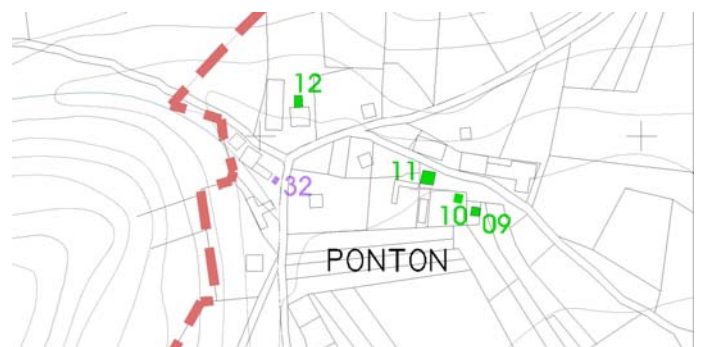
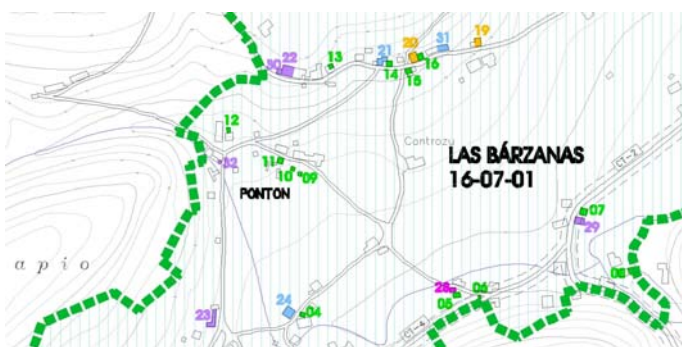
Elementos Discordantes: Poste de hormigón. Patín

Patologías: Humedades. Filtraciones. Pérdida parcial del alero

Medidas de reparación recomendadas: Reparación y limpieza de cubierta

Descripción Histórico - Artística: Hórreo sobre cuatro pegoyos de cantería y corredor perimetral de aspas con espacio inferior abierto. Despensa en ángulo noroeste y tornaaguas en lado oeste. Antojana abierta

Entorno: Alineación de viviendas. Camino rural. Huertas



PROTECCIÓN LEGAL


Méritos para su Catalogación y nivel de protección asignado: Nivel etnográfico. Agrupación de hórres

Justificación de la delimitación de su entorno de protección:

Condiciones Particulares:

Bibliografía:

Observaciones: Carece de elementos estilísticos. Tiene algunos rasgos arcaicos: Engüelgos y colondras anchas



IDENTIFICACIÓN Y LOCALIZACIÓN

Nombre:

Grado Protección:
INTEGRAL (I)

Dirección:

Población: Las Bárzanas

Cod. Postal: 33456

Parroquia: Quiloño

Accesos: Carretera Municipal CT-2 desde Piedras Blancas

Coordenadas UTM: X=258806 Y=4825572

Referencia Nomenclator: 16-07-01-10

Referencia Catastral:



SITUACIÓN JURÍDICA

Clasificación Urbanística:

Calificación Urbanística: Núcleo Rural (NR)

Otra Protección:

Titularidad: Privada

CARACTERÍSTICAS

Tipología Original: Hórreo

Autor:

Estilo:

Datación: S. XIX

Nº de Plantas:

Elementos Anexos: Vivienda

Uso Actual: Agrario

Estado Conservación: Medio

Intervenciones y Transformaciones: Corredor de principios del S. XX

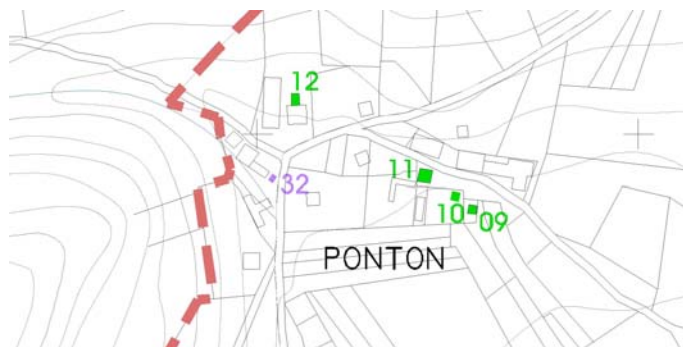
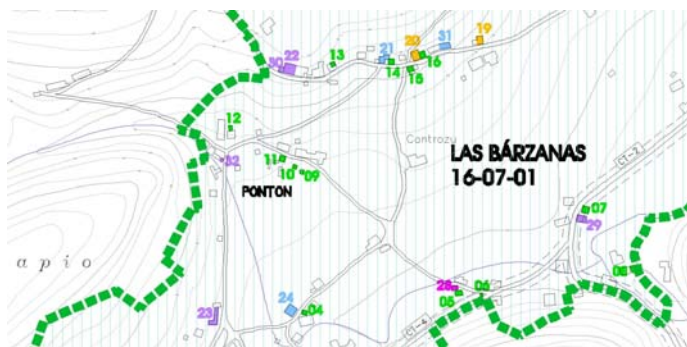
Elementos Discordantes: Portón industrial, pinturas de vivienda. Poste de hormigón. Antena de televisión

Patologías: Hundimiento parcial de vertiente oeste

Medidas de reparación recomendadas: Limpieza de cubierta

Descripción Histórico - Artística: Hórreo de cuatro pegoyos sobre cuerpo de cuadra. Patín de mampostería. Corredor perimetral torneado con tornaaguas al oeste. Esquinas den dos piezas. Antoñana abierta

Entorno: Huerta y camino rural. Lavadero pequeño adosado realizado en obra



PROTECCIÓN LEGAL


Méritos para su Catalogación y nivel de protección asignado: Nivel etnográfico

Justificación de la delimitación de su entorno de protección:

Condiciones Particulares:

Bibliografía:

Observaciones: Fecha de 1927 en sobrepuerta, correspondiente a reparación o traslado





IDENTIFICACIÓN Y LOCALIZACIÓN

Nombre:

Grado Protección:
INTEGRAL (I)

Dirección:

Población: Las Bárzanas

Cod. Postal: 33456

Parroquia: Quiloño

Accesos: Carretera Municipal CT-2 desde Piedras Blancas

Coordenadas UTM: X=258777 Y=4825585

Referencia Nomenclator: 16-07-01-11

Referencia Catastral:



SITUACIÓN JURÍDICA

Clasificación Urbanística:

Calificación Urbanística: Núcleo Rural (NR)

Otra Protección:

Titularidad: Privada

CARACTERÍSTICAS

Tipología Original: Hórreo

Autor:

Estilo:

Datación: S. XVIII

Nº de Plantas:

Elementos Anexos: Caseta de aperos. Huerta

Uso Actual: Agrario

Estado Conservación: Medio

Intervenciones y Transformaciones: Tabla del corredor renovada en el 2005. Patin revestido de carga

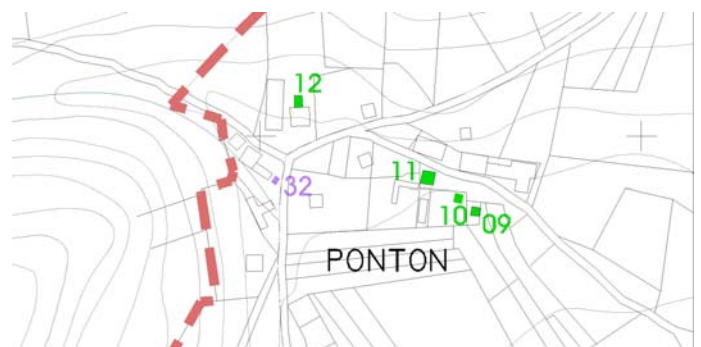
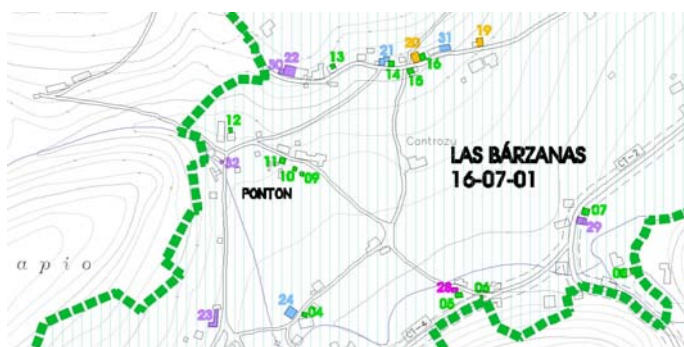
Elementos Discordantes: Cierre de verjas. Postes. Cableados. Verja metálica

Patologías: Falta de mantenimiento de tejado

Medidas de reparación recomendadas: Retejado de cubierta

Descripción Histórico - Artística: Hórreo sobre cuatro pegoyos de madera, con corredor perimetral de tabla y el espacio inferior libre. Engüelgos enterizos

Entorno: Vivienda. Camino rural. Situado en finca cerrada



PROTECCIÓN LEGAL


Méritos para su Catalogación y nivel de protección asignado: Nivel etnográfico

Justificación de la delimitación de su entorno de protección:

Condiciones Particulares:

Bibliografía:

Observaciones:



IDENTIFICACIÓN Y LOCALIZACIÓN

Nombre:

Grado Protección:
INTEGRAL (I)

Dirección:

Población: Las Bárzanas

Cod. Postal: 33456

Parroquia: Quiloño

Accesos: Carretera Municipal CT-2 desde Piedras Blancas

Coordenadas UTM: X=258717 Y=4825619

Referencia Nomenclator: 16-07-01-12

Referencia Catastral:



SITUACIÓN JURÍDICA

Clasificación Urbanística:

Calificación Urbanística: Núcleo Rural (NR)

Otra Protección:

Titularidad: Privada

CARACTERÍSTICAS

Tipología Original: Panera

Autor:

Estilo: Carreño

Datación: S. XVIII-XIX

Nº de Plantas:

Elementos Anexos:

Uso Actual: Garaje. Agrícola en espacio inferior

Estado Conservación: Bueno

Intervenciones y Transformaciones: Levanta sobre edificio actual, hace unos 40 años

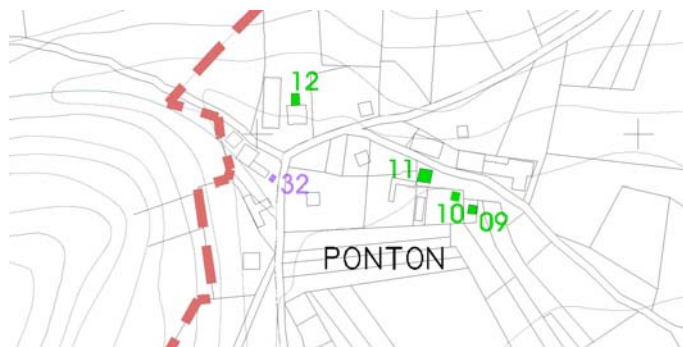
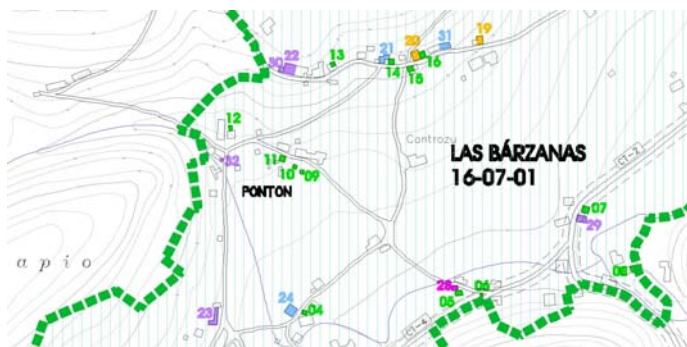
Elementos Discordantes: Pegoyos y muelas de hormigón armado. Canalones. Materiales de los edificios de la cuadra anexa

Patologías:

Medidas de reparación recomendadas: Mantenimiento de cubierta

Descripción Histórico - Artística: Panera de seis pegoyos con corredor perimetral de barrotos torneados y tornaaguas al oeste. Puerta tallada. Situada sobre construcción actual de hormigón armado dedicado a usos agrarios

Entorno: Vivienda unifamiliar actual exenta. Cuadras. Explotación ganadera



PROTECCIÓN LEGAL


Méritos para su Catalogación y nivel de protección asignado: Valor etnográfico. Vinculación a explotación agraria

Justificación de la delimitación de su entorno de protección:

Condiciones Particulares:

Bibliografía:

Observaciones:





IDENTIFICACIÓN Y LOCALIZACIÓN

Nombre:

Grado Protección:
INTEGRAL (I)

Dirección:

Cod. Postal: 33456

Población: Las Bárzanas

Parroquia: Quiloño

Accesos: Carretera Municipal CT-2 desde Piedras Blancas

Coordenadas UTM: X=258850 Y=4825702

Referencia Nomenclator: 16-07-01-13

Referencia Catastral:



SITUACIÓN JURÍDICA

Clasificación Urbanística:

Calificación Urbanística: Núcleo Rural (NR)

Otra Protección:

Titularidad: Privada

CARACTERÍSTICAS

Tipología Original: Panera

Autor:

Estilo:

Datación: S. XVIII-XIX

Nº de Plantas:

Elementos Anexos: Cuadra. Vivienda

Uso Actual: Ruina

Estado Conservación: Malo

Intervenciones y Transformaciones:

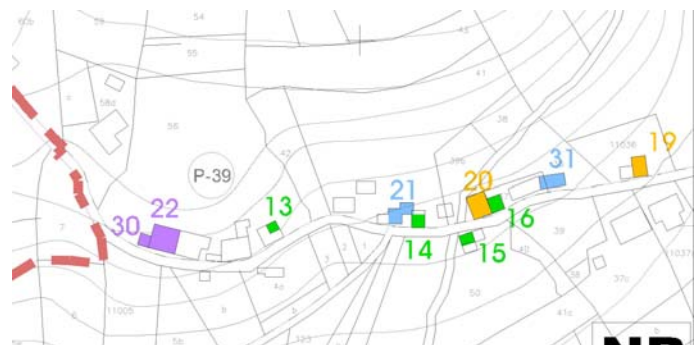
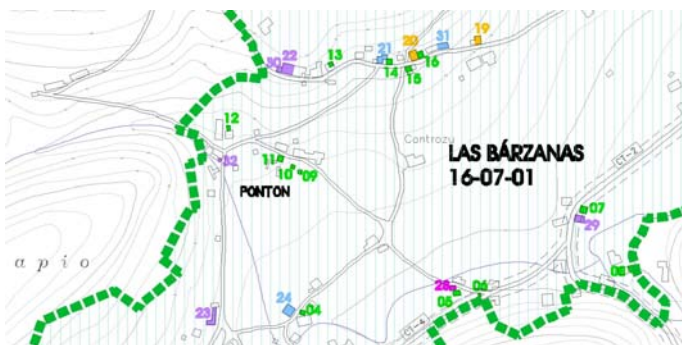
Elementos Discordantes: Materiales prefabricados en el entorno

Patologías: Hundimiento de estructuras de traves y cumbreira

Medidas de reparación recomendadas: Sustitución de elementos estructurales

Descripción Histórico - Artística: Panera de seis pegoyos de cantería sobre cuadra de mampostería. Corredor de barrote torneado con tornaaguas al norte

Entorno: Camino rural. Vivienda de influjo urbano de principios del S. XX



PROTECCIÓN LEGAL


Méritos para su Catalogación y nivel de protección asignado: Nivel etnográfico

Justificación de la delimitación de su entorno de protección:

Condiciones Particulares:

Bibliografía:

Observaciones: Jardín indiano con cierre de fundición de principios del S. XX



IDENTIFICACIÓN Y LOCALIZACIÓN

Nombre:

Grado Protección:
INTEGRAL (I)

Dirección:

Población: Las Bárzanas

Cod. Postal: 33456

Parroquia: Quiloño

Accesos: Carretera Municipal CT-2 desde Piedras Blancas

Coordenadas UTM: X=258932 Y=4825708

Referencia Nomenclator: 16-07-01-14

Referencia Catastral:



SITUACIÓN JURÍDICA

Clasificación Urbanística:

Calificación Urbanística: Núcleo Rural (NR)

Otra Protección:

Titularidad: Privada

CARACTERÍSTICAS

Tipología Original: Hórreo

Autor:

Estilo:

Datación: S. XIX

Nº de Plantas:

Elementos Anexos: Vivienda

Uso Actual: Agrario y leñera en espacio inferior

Estado Conservación: Medio

Intervenciones y Transformaciones:

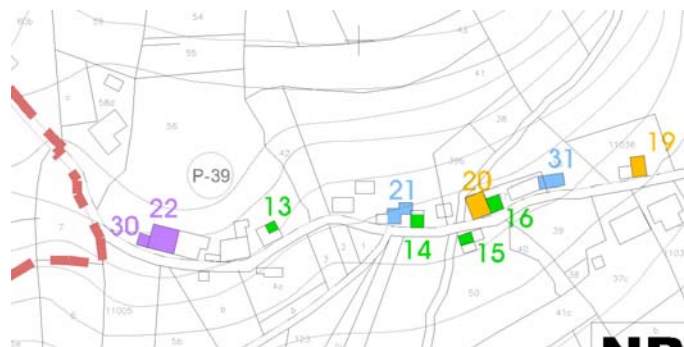
Elementos Discordantes:

Patologías: Falta de mantenimiento de cubierta

Medidas de reparación recomendadas: Reparación de cubierta

Descripción Histórico - Artística: Hórreo de cuatro pegoyos de madera con el espacio inferior libre, y delimitado por muros bajos de mampostería. Barrote torneado en corredor este, sur y oeste. Tornaaguas al norte

Entorno: Antojana cerrada. Vivienda tradicional bien conservada



PROTECCIÓN LEGAL


Méritos para su Catalogación y nivel de protección asignado: Nivel etnográfico

Justificación de la delimitación de su entorno de protección:

Condiciones Particulares:

Bibliografía:

Observaciones: Patín de cantería. Cabeza de liño con talla de barril vertical . Puerta de paños sencillos



IDENTIFICACIÓN Y LOCALIZACIÓN

Nombre:

Grado Protección:
INTEGRAL (I)

Dirección:

Población: Las Bárzanas

Cod. Postal: 33456

Parroquia: Quiloño

Accesos: Carretera Municipal CT-2 desde Piedras Blancas

Coordenadas UTM: X=258957 Y=4825700

Referencia Nomenclator: 16-07-01-15

Referencia Catastral:



SITUACIÓN JURÍDICA

Clasificación Urbanística:

Calificación Urbanística: Núcleo Rural (NR)

Otra Protección:

Titularidad: Privada

CARACTERÍSTICAS

Tipología Original: Panera

Autor:

Estilo: Carreño

Datación: 1850-1900

Nº de Plantas:

Elementos Anexos: Garaje

Uso Actual: Agrario

Estado Conservación: Medio

Intervenciones y Transformaciones: Baranda de obra en escalera de acceso

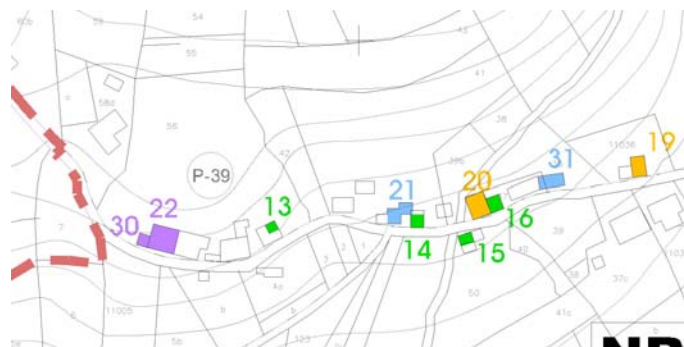
Elementos Discordantes: Canalón. Encalado de cuadra inferior. Postes. Cableados. Garaje adosado con cubierta de planchas de cemento

Patologías:

Medidas de reparación recomendadas: Mantenimiento de cubierta

Descripción Histórico - Artística: Panera de seis pegoyos de cantería sobre cuadro de cuadra de carpintería. Escalera de dos tiros. Corredor de barrote torneado al sur, este y norte, con tornaaguas al oeste

Entorno: Camino rural. Vivienda. Huerta



PROTECCIÓN LEGAL


Méritos para su Catalogación y nivel de protección asignado: Nivel etnográfico

Justificación de la delimitación de su entorno de protección:

Condiciones Particulares:

Bibliografía:

Observaciones: Puerta de 12 paños moldurados cuadrangulares





IDENTIFICACIÓN Y LOCALIZACIÓN

Nombre:

Grado Protección:
INTEGRAL (I)

Dirección:

Población: Las Bárzanas

Cod. Postal: 33456


Parroquia: Quiloño

Accesos: Carretera Municipal CT-2 desde Piedras Blancas

Coordenadas UTM: X=258978 Y=4825717

Referencia Nomenclator: 16-07-01-16

Referencia Catastral:



SITUACIÓN JURÍDICA

Clasificación Urbanística:

Calificación Urbanística: Núcleo Rural (NR)

Otra Protección:

Titularidad: Privada

CARACTERÍSTICAS

Tipología Original: Panera

Autor:

Estilo: Carreño

Datación: 1794

Nº de Plantas:

Elementos Anexos: Cobertizo. Vivienda

Uso Actual: Agrario

Estado Conservación: Medio

Intervenciones y Transformaciones:

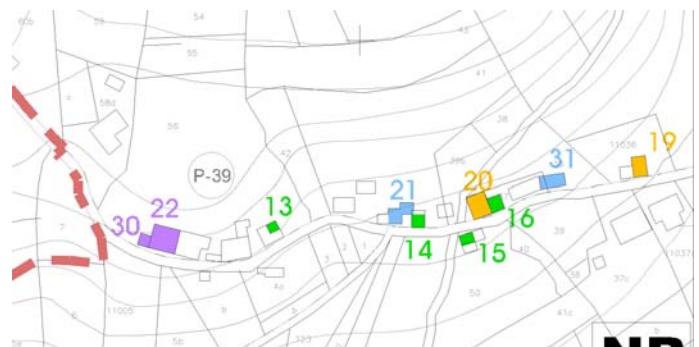
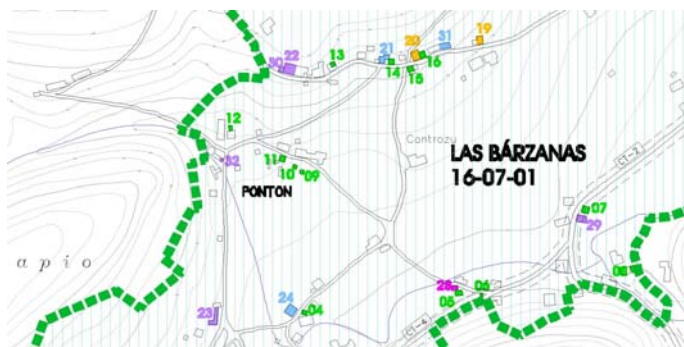
Elementos Discordantes: Canalón. Cubierta de fibrocemento en anexo. Hormigonado en espacio inferior

Patologías: Humedades

Medidas de reparación recomendadas: Limpieza de cubierta

Descripción Histórico - Artística: Panera sobre seis pegoyos de cantería con espacio inferior libre. Corredor de barrote torneado al sur y este. Mandil al oeste. Despensa al norte

Entorno: Vivienda. Finca. Camoni rural



PROTECCIÓN LEGAL


Méritos para su Catalogación y nivel de protección asignado: Buen nivel artístico y etnográfico. Cronología

Justificación de la delimitación de su entorno de protección:

Condiciones Particulares:

Bibliografía:

Observaciones: Conjunto decorativo: Puerta de ocho paños con abanicos, flores geométricas y radiales, flanqueada por dos radiales inscritos en un motivo cuadrangular, rematados en cruz





IDENTIFICACIÓN Y LOCALIZACIÓN

Nombre:

Grado Protección:
INTEGRAL (I)

Dirección:

Población: Las Bárzanas

Cod. Postal: 33456

Parroquia: Quiloño

Accesos: Carretera Municipal CT-2 desde Piedras Blancas

Coordenadas UTM: X=259233 Y=4825147

Referencia Nomenclator: 16-07-01-17

Referencia Catastral:



SITUACIÓN JURÍDICA

Clasificación Urbanística:

Calificación Urbanística: Núcleo Rural (NR)

Otra Protección:

Titularidad: Privada

CARACTERÍSTICAS

Tipología Original: Hórreo

Autor:

Estilo:

Datación: S. XVIII-XIX

Nº de Plantas:

Elementos Anexos: Vivienda. Construcciones agrarias

Uso Actual: Agrario

Estado Conservación: Medio

Intervenciones y Transformaciones:

Elementos Discordantes: Elementos de albañilería en plataforma de volumen inferior. Canalones. Cablados

Patologías:

Medidas de reparación recomendadas: Mantenimiento de cubierta

Descripción Histórico - Artística: Hórreo de cuatro pegoyos de cantería sobre construcción de mampostería de uso agrario. Corredor perimetral torneado. Despensa y tornaaguas al norte

Entorno: Antojana cerrada. Terreno forestal en borde de vega



PROTECCIÓN LEGAL


Méritos para su Catalogación y nivel de protección asignado: Nivel etnográfico

Justificación de la delimitación de su entorno de protección:

Condiciones Particulares:

Bibliografía:

Observaciones:





IDENTIFICACIÓN Y LOCALIZACIÓN

Nombre:

Grado Protección:
INTEGRAL (I)

Dirección:

Cod. Postal: 33456

Población: Las Bárzanas

Parroquia: Quiloño

Accesos: Carretera Municipal CT-2 desde Piedras Blancas

Coordenadas UTM: X=259403 Y=4825282

Referencia Nomenclator: 16-07-01-18

Referencia Catastral:



SITUACIÓN JURÍDICA

Clasificación Urbanística:

Calificación Urbanística: SNU de Especial Protección de Vega (EPV)

Otra Protección:

Titularidad: Privada

CARACTERÍSTICAS

Tipología Original: Panera

Autor:

Estilo:

Datación: S. XVIII-XIX

Nº de Plantas:

Elementos Anexos: Construcción residencial. Caseta de aperos

Uso Actual: Residencial. Agrario

Estado Conservación: Medio

Intervenciones y Transformaciones: Trasladada y montada sobre nueva estructura. Apertura de vanos en colondras

Elementos Discordantes: Estructura aterrazada del volumen inferior. Pavimentos y plaquetados. Elementos industriales de jardinería

Patologías:

Medidas de reparación recomendadas: Mantenimiento de cubierta

Descripción Histórico - Artística: Panera de seis pegoyos de cantería erigida sobre apoyos de hormigón armado situados sobre volumen reciente de uso residencial, rematado en terraza

Entorno: Finca cerrada. Vega



PROTECCIÓN LEGAL


Méritos para su Catalogación y nivel de protección asignado: Nivel etnográfico

Justificación de la delimitación de su entorno de protección:

Condiciones Particulares:

Bibliografía:

Observaciones: Corredor perimetral torneado. Traslada de la misma parroquia hacia 1975



IDENTIFICACIÓN Y LOCALIZACIÓN

Nombre:

Grado Protección:
AMBIENTAL (A)

Dirección:

Población: Las Bárzanas

Cod. Postal: 33456

Parroquia: Quiloño

Accesos: Carretera Municipal CT-2

Coordenadas UTM: X: 259.049 Y: 4.825.733

Referencia Nomenclator: 16-07-01-19

Referencia Catastral: 33016A03900035



SITUACIÓN JURÍDICA

Clasificación Urbanística: Suelo no urbanizable

Calificación Urbanística: Núcleo Rural

Otra Protección:

Titularidad: Privada

CARACTERÍSTICAS

Tipología Original: Vivienda aislada

Autor: Desconocido

Estilo:

Datación:

Nº de Plantas: 3

Elementos Anexos: Presenta dos anexos recrecidos, uno a la izquierda y otro detrás.

Uso Actual: Residencial

Estado Conservación: Bueno

Intervenciones y Transformaciones: Añadido de dos cuerpos de diferentes alturas al edificio original. Uno de una planta de altura en su lado izquierdo y otro prolongando la cubierta original en la parte posterior.

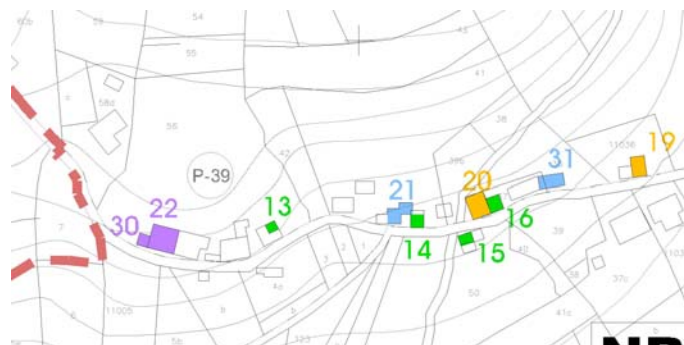
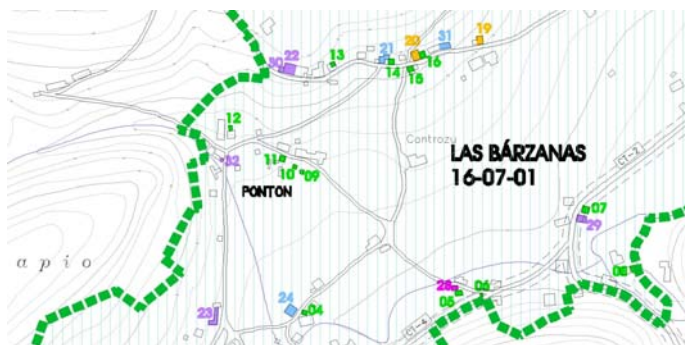
Elementos Discordantes: Chimenea, chimenea de ventilación de cocina, antena de TV, tendidos aéreos de energía eléctrica y telefonía.

Patologías: No se observan.

Medidas de reparación recomendadas: Labores de conservación y mantenimiento.

Descripción Histórico - Artística: Edificio de planta cuadrangular y cubierta a dos aguas con importante buhardillón en cubierta. Las fachadas son de proporción vertical. La primera y segunda planta de la fachada principal están voladas. El edificio presenta huecos de formato vertical tipo balcón en su fachada principal.

Entorno: Viviendas dispersas de tipo residencial, cada una inmersa en su parcela, agrupadas en torno a la carretera de acceso.



PROTECCIÓN LEGAL


Méritos para su Catalogación y nivel de protección asignado: El nivel de su carácter etnográfico. Sus posibilidades de uso.

Justificación de la delimitación de su entorno de protección:

Condiciones Particulares: Ocupación: Perímetro edificación existente
Altura: Edificación existente
Posición de la edificación:
Se conservarán alineaciones interiores y exteriores
Condiciones estéticas y compositivas:
Conservar la composición de fachadas y cubiertas.
Conservar las carpinterías originales de huecos exteriores.

Bibliografía: N/D

Observaciones: Los anexos que se han recrecido son antiguos.



IDENTIFICACIÓN Y LOCALIZACIÓN

Nombre:

Grado Protección:
AMBIENTAL (A)

Dirección:

Población: Las Bárzanas

Cod. Postal: 33456

Parroquia: Quiloño

Accesos: Carretera Municipal CT-2

Coordenadas UTM: X: 258.958 Y: 4.825.713

Referencia Nomenclator: 16-07-01-20

Referencia Catastral: 33016A03900037



SITUACIÓN JURÍDICA

Clasificación Urbanística: Suelo no urbanizable

Calificación Urbanística: Núcleo Rural

Otra Protección:

Titularidad: Privada

CARACTERÍSTICAS

Tipología Original: Vivienda adosada

Autor: Desconocido

Estilo:

Datación:

Nº de Plantas: 2

Elementos Anexos: Cuadra-pajar y cobertizo para aperos.

Uso Actual: Residencial

Estado Conservación: Medio.

Intervenciones y Transformaciones: Sustitución de la cubierta. Retirada de cargas en muros de fachada y aplicación parcial de otras nuevas.

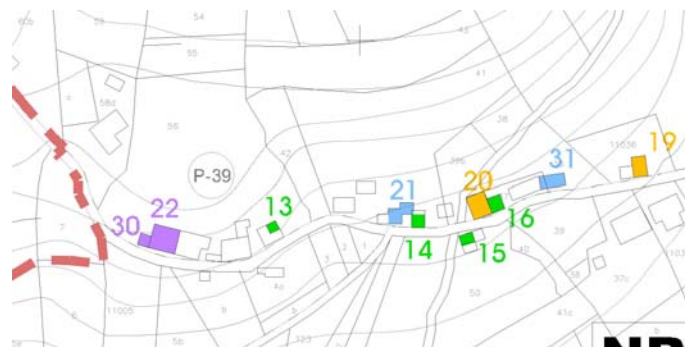
Elementos Discordantes: Cubierta, chimenea, cubierta del cobertizo (fibrocemento).

Patologías: Desconchados de pinturas

Medidas de reparación recomendadas: Labores de conservación y mantenimiento.

Descripción Histórico - Artística: Edificio de planta heterogénea y cubierta adaptada a la misma, encastrado en la pendiente. Estructura de muros de piedra con galería en la planta primera y antojana en la baja. En la fachada a la carretera tiene tres huecos por planta de formato vertical tipo balcón. Extremos de los muros cortafuegos ejecutados con sillería pétreo de gran formato.

Entorno: Agrupación de viviendas situadas a media ladera en torno a la carretera de acceso.



PROTECCIÓN LEGAL


Méritos para su Catalogación y nivel de protección asignado: El nivel de su carácter etnográfico.

Justificación de la delimitación de su entorno de protección:

Condiciones Particulares: Ocupación: Perímetro edificación existente
Altura: Edificación existente
Posición de la edificación:
Se conservarán alineaciones interiores y exteriores
Condiciones estéticas y compositivas:
Conservar la composición de fachadas y cubiertas.
Mantener las carpinterías de madera originales de fachada.

Bibliografía: N/D

Observaciones: Elementos anexos de interés. Carpinterías de madera de buena factura.



IDENTIFICACIÓN Y LOCALIZACIÓN

Nombre:

Grado Protección:
ACADÉMICO (AC)

Dirección:

Población: Las Bárzanas

Cod. Postal: 33456

Parroquia: Quiloño

Accesos: Carretera Municipal CT-2

Coordenadas UTM: X: 258.924 Y: 4.825.705

Referencia Nomenclator: 16-07-01-21

Referencia Catastral: 33016A03900040



SITUACIÓN JURÍDICA

Clasificación Urbanística: Suelo no urbanizable

Calificación Urbanística: Núcleo Rural

Otra Protección:

Titularidad: Privada

CARACTERÍSTICAS

Tipología Original: Vivienda adosada

Autor: Desconocido

Estilo:

Datación:

Nº de Plantas: 2

Elementos Anexos: Hórreo

Uso Actual: Residencial

Estado Conservación: Medio

Intervenciones y Transformaciones: Sustitución del alero de la cubierta

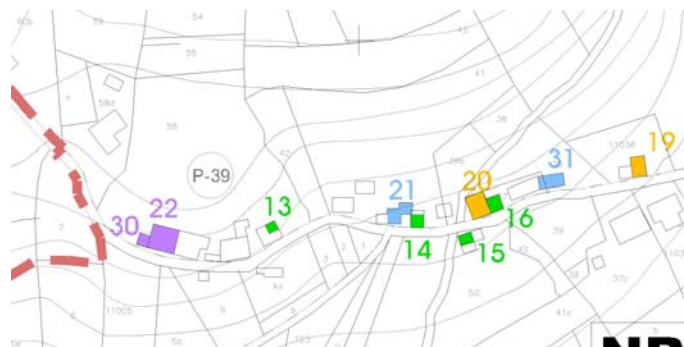
Elementos Discordantes: Tendido aéreos de energía eléctrica.

Patologías: Desconchados de pinturas, desprendimiento de cargas, falta generalizada de conservación y mantenimiento.

Medidas de reparación recomendadas: Labores de conservación y mantenimiento

Descripción Histórico - Artística: Grupo de edificaciones de planta heterogenea formando una "L" en torno al hórreo. Cada uno de los volúmenes se asienta sobre el terreno en niveles distintos, y así mismo tienen cubiertas diferentes a diversas alturas. Forman así mismo un conjunto coherente.

Entorno: Forma parte de un conjunto de edificios situado a media ladera y agrupados en torno a una carretera de acceso dentro del núcleo rural de Las Bárzanas.



PROTECCIÓN LEGAL

Méritos para su Catalogación y nivel de protección asignado: El nivel de su carácter etnográfico. Las características de su implantación en el terreno y su agrupación.

Justificación de la delimitación de su entorno de protección:

Condiciones Particulares:

Ocupación:

Altura:

Posición de la edificación:


Se conservará la alineación exterior

Condiciones estéticas y compositivas:

Conservar la composición de fachada a viario.

Bibliografía: N/D

Observaciones: N/D



IDENTIFICACIÓN Y LOCALIZACIÓN

Nombre:

Grado Protección:
PARCIAL (P)

Dirección:

Población: Las Bárzanas

Cod. Postal: 33456

Parroquia: Quiloño

Accesos: Carretera Municipal CT-2

Coordenadas UTM: X: 258.794 Y: 4.825.699

Referencia Nomenclator: 16-07-01-22

Referencia Catastral: 33016A03900057



SITUACIÓN JURÍDICA

Clasificación Urbanística: Suelo no urbanizable

Calificación Urbanística: Núcleo Rural

Otra Protección:

Titularidad: Privada

CARACTERÍSTICAS

Tipología Original: Vivienda adosada

Autor: Desconocido

Estilo:

Datación:

Nº de Plantas: 2

Elementos Anexos: Ninguno

Uso Actual: Deshabitado

Estado Conservación: Medio

Intervenciones y Transformaciones: Aplacados de zócalo de planta baja, cierre con verja metálica de la antoñana.

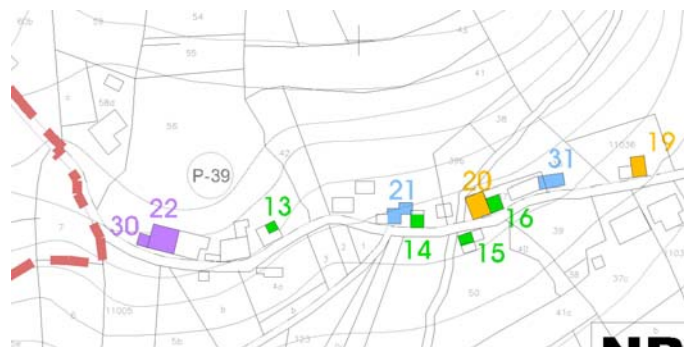
Elementos Discordantes: Aplacados del zócalo, cierre metálico. Rejerías de ventanas. Caja del contador eléctrico.

Patologías: Desprendimiento de cargas y aplacados, desconchados de pinturas.

Medidas de reparación recomendadas: Corrección de elementos discordantes y patologías. Labores de conservación y mantenimiento.

Descripción Histórico - Artística: Edificio de planta rectangular, cubierta a dos aguas, encastrado en la pendiente y con composición asimétrica de fachada. Tiene corredor de tres vanos en parte de la planta primera y antoñana en la planta baja debajo del corredor. El hueco en planta primera es de formato vertical, tipo balcón. Carpinterías a haces exteriores.

Entorno: Pequeña agrupación en pendiente, a lo largo de la carretera, adyacente a la capilla del Cristo (ver ficha correspondiente).



PROTECCIÓN LEGAL


Méritos para su Catalogación y nivel de protección asignado: El nivel de su carácter etnográfico. Sus posibilidades de uso.

Justificación de la delimitación de su entorno de protección:

Condiciones Particulares: Ocupación: Perímetro edificación existente
Altura: Edificación existente
Posición de la edificación:
Se conservarán alineaciones interiores y exteriores
Condiciones estéticas y compositivas:
Conservar la composición de fachadas y cubiertas.
Conservar las carpinterías de madera de huecos exteriores.

Bibliografía: N/D

Observaciones: Posee tejarez en su fachada trasera.



IDENTIFICACIÓN Y LOCALIZACIÓN

Nombre: Centro Rural Agrupado

Dirección:

Población: Las Bárzanas

Parroquia: Quiloño

Accesos: Carretera Municipal CT-2

Coordenadas UTM: X: 258.699 Y: 4.825.375

Referencia Nomenclator: 16-07-01-23

Referencia Catastral: 33016A04800022

Grado Protección:
PARCIAL (P)

Cod. Postal: 33456



SITUACIÓN JURÍDICA

Clasificación Urbanística: Suelo no urbanizable

Calificación Urbanística: Núcleo Rural

Otra Protección:

Titularidad: Pública

CARACTERÍSTICAS

Tipología Original: Escuelas Públicas

Autor: Desconocido

Estilo:

Datación:

Nº de Plantas: 1

Elementos Anexos: Vivienda adosada en un extremo.

Uso Actual: Dotacional de equipamientos

Estado Conservación: Bueno

Intervenciones y Transformaciones: No se observan

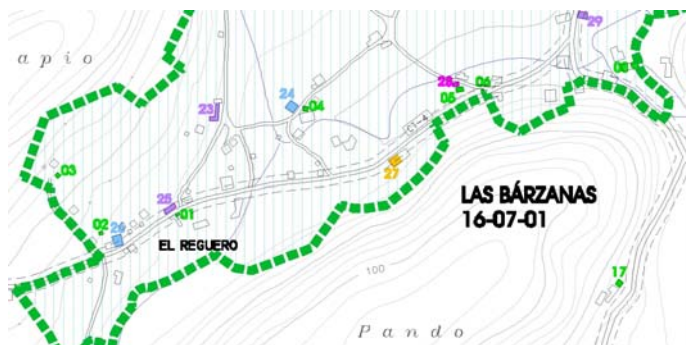
Elementos Discordantes: No se observan

Patologías: Desconchados de pinturas

Medidas de reparación recomendadas: Labores de conservación y mantenimiento

Descripción Histórico - Artística: Edificio de planta rectangular y cubierta a dos aguas, ubicado en sobre una ligera pendiente, por lo que el terreno ha sido vaciado para dejar el edificio exento y aislarlo del terreno previniendo humedades. Presenta composición simétrica, con dos pequeños volúmenes recreados en los extremos donde se sitúan los dos accesos al edificio.

Entorno: Edificaciones aisladas y dispersas de uso residencial y agropecuario situadas a lo largo de la pendiente y en el fondo del valle del río Raíces.



PROTECCIÓN LEGAL

Méritos para su Catalogación y nivel de protección asignado: El nivel de sus cualidades arquitectónicas. Su valor representativo. Sus posibilidades de uso.

Justificación de la delimitación de su entorno de protección:

Condiciones Particulares:

Ocupación: Perímetro edificación existente

Altura: Edificación existente

Posición de la edificación:


Se conservarán alineaciones interiores y exteriores

Condiciones estéticas y compositivas:

Conservar la composición de fachadas y cubiertas. Conservar los tornapuntas de la cubierta.

Bibliografía: N/D

Observaciones: N/D





IDENTIFICACIÓN Y LOCALIZACIÓN

Nombre:

Grado Protección:
ACADÉMICA (AC)

Dirección:

Cod. Postal: 33456

Población: Las Bárzanas

Parroquia: Quiloño

Accesos: Carretera Municipal CT-2

Coordenadas UTM: X: 258.799 Y: 4.825.377

Referencia Nomenclator: 16-07-01-24

Referencia Catastral: 33016A04700082



SITUACIÓN JURÍDICA

Clasificación Urbanística: Suelo no urbanizable

Calificación Urbanística: Núcleo Rural

Otra Protección:

Titularidad: Privada

CARACTERÍSTICAS

Tipología Original: Vivienda aislada

Autor: Desconocido

Estilo:

Datación:

Nº de Plantas: 2

Elementos Anexos: Cobertizo

Uso Actual: Residencial

Estado Conservación: Bueno

Intervenciones y Transformaciones: Retirada de cargas en paramentos. Reconstrucción de la galería. Zócalo con aplacado cerámico. Sistema de canalones y bajantes de pluviales de pvc. Añadido de aplacado de piedra en parte de la fachada.

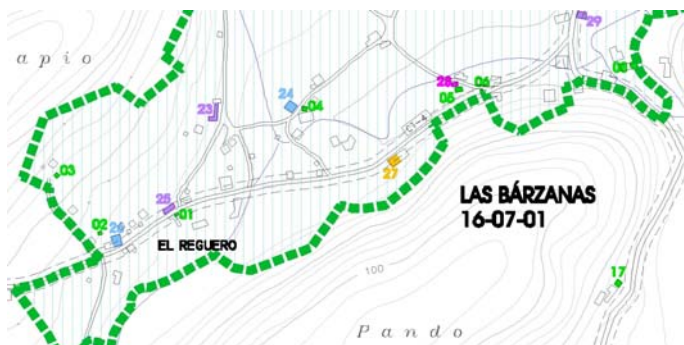
Elementos Discordantes: Zócalo de aplacado cerámico. Canalones y bajantes de PVC.

Patologías: No se observan

Medidas de reparación recomendadas: Labores de conservación y mantenimiento.

Descripción Histórico - Artística: Edificio de planta rectangular y cubierta a dos aguas, con galería volada de dos vanos en parte de la planta primera. Tanto los esquinales como los cercos de los huecos están realizados con sillares de piedra de gran formato. La plementería de los muros es de mampostería pétreo de calidad.

Entorno: Conjunto de edificaciones aisladas ubicadas en la parte baja del núcleo de Las Bárzanas.



PROTECCIÓN LEGAL

Méritos para su Catalogación y nivel de protección asignado: El nivel de su carácter etnográfico.

Justificación de la delimitación de su entorno de protección:

Condiciones Particulares:

Ocupación:

Altura: Edificación existente.

Posición de la edificación:

Se conservará la alineación exterior.

Condiciones estéticas y compositivas:

Conservar sillares de piedra de los esquinales y de los cercos de los huecos exteriores de la fachada a viario.

Bibliografía: N/D

Observaciones: El edificio parece haber sido construido en varias fases.



IDENTIFICACIÓN Y LOCALIZACIÓN

Nombre:

Grado Protección:
PARCIAL (P)

Dirección:

Cod. Postal: 33456

Población: Las Bárzanas

Parroquia: Quiloño

Accesos: Carretera Municipal CT-2

Coordenadas UTM: X: 258.636 Y: 4.825.246

Referencia Nomenclator: 16-07-01-25

Referencia Catastral: 33016A04800030



SITUACIÓN JURÍDICA

Clasificación Urbanística: Suelo no urbanizable

Calificación Urbanística: Núcleo Rural

Otra Protección:

Titularidad: Privada

CARACTERÍSTICAS

Tipología Original: Vivienda aislada

Autor: Desconocido

Estilo:

Datación: Finales S. XIX - principios del S. XX

Nº de Plantas: 2

Elementos Anexos: Panera frente a la edificación y volumen sobre pilares en la parte posterior.

Uso Actual: Residencial

Estado Conservación: Medio

Intervenciones y Transformaciones: Retirada de cargas en la parte frontal de la vivienda. Añadidos de fábrica en la parte inferior de los huecos tipo balcón. EXP:2292/06, Reparación del tejado

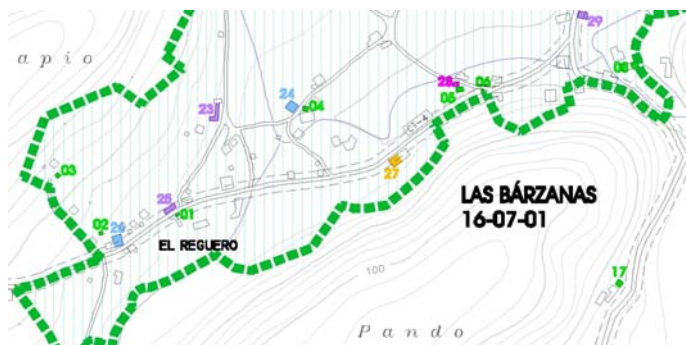
Elementos Discordantes: Volumen anexo sobre pilares situado en la fachada posterior, posiblemente añadido para ubicar el baño. Este elemento tiene ventanas de aluminio. Antena de TV.

Patologías: Desprendimiento de cargas en fachada posterior. Desconchados de pintura.

Medidas de reparación recomendadas: Labores de conservación y mantenimiento. Reposición de rejeras en huecos verticales.

Descripción Histórico - Artística: Edificio de planta rectangular con cubierta a dos aguas. La fachada principal se estructura en dos zonas, de las cuales la menor posee corredor en la planta superior y antojana en la inferior, mientras que la de mayor dimensión posee huecos de formato vertical tipo balcón. La factura pétreo de los cercos de los huecos y paramentos es de calidad.

Entorno: Agrupación de viviendas, dentro del núcleo rural, alineadas en torno a la carretera de acceso.



PROTECCIÓN LEGAL


Méritos para su Catalogación y nivel de protección asignado: El nivel de su carácter etnográfico. Sus posibilidades de uso.

Justificación de la delimitación de su entorno de protección:

Condiciones Particulares: Ocupación: Perímetro edificación existente
Altura: Edificación existente
Posición de la edificación:
Se conservarán alineaciones interiores y exteriores
Condiciones estéticas y compositivas:
Conservar la composición de fachadas y cubiertas, sillares, carpinterías de huecos exteriores y forjado de la galería.

Bibliografía: N/D

Observaciones: Posee tejaroz en su fachada posterior. El terreno ha sido cajeadado para preservar el edificio de la humedad del suelo.





IDENTIFICACIÓN Y LOCALIZACIÓN

Nombre:

Grado Protección:
ACADÉMICA (AC)

Dirección:

Cod. Postal: 33456

Población: Las Bárzanas

Parroquia: Quiloño

Accesos: Carretera Municipal CT-2

Coordenadas UTM: X: 258.573 Y: 4.825.202

Referencia Nomenclator: 16-07-01-26

Referencia Catastral: 33016A04800036



SITUACIÓN JURÍDICA

Clasificación Urbanística: Suelo no urbanizable

Calificación Urbanística: Núcleo Rural

Otra Protección:

Titularidad: Privada

CARACTERÍSTICAS

Tipología Original: Vivienda aislada

Autor: Desconocido

Estilo:

Datación:

Nº de Plantas: 3

Elementos Anexos: Cobertizo para aperos

Uso Actual: Residencial

Estado Conservación: Bueno

Intervenciones y Transformaciones: Sustitución de la cubierta. Cercos nuevos de los huecos. Retirada de cargas en muros y aplicación de otras nuevas.

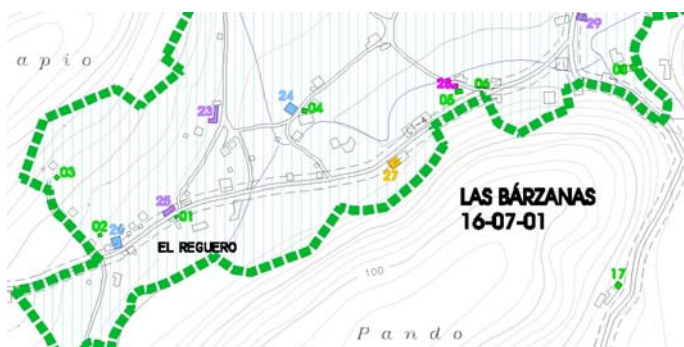
Elementos Discordantes: Cercos de los huecos. Pavimento de la antojana. Chimenea. Antena de TV.

Patologías: No se observan.

Medidas de reparación recomendadas: Labores de conservación y mantenimiento.

Descripción Histórico - Artística: Edificio de planta cuadrangular y cubierta a dos aguas, con estructura de muros cortafuegos. Tiene galería cerrada en la planta primera y antojana en la planta baja. La fachada principal presenta una composición simétrica de huecos de formato vertical tipo balcón, los cuáles también se usan en el resto de las fachadas.

Entorno: Forma parte de una agrupación de edificios en torno a la carretera, a ambos lados de la misma, en un extremo del núcleo rural.



PROTECCIÓN LEGAL

Méritos para su Catalogación y nivel de protección asignado: El nivel de su carácter etnográfico.

Justificación de la delimitación de su entorno de protección:

Condiciones Particulares:

Ocupación:

Altura: Edificación existente

Posición de la edificación:

Se conservará la alineación exterior.

Condiciones estéticas y compositivas:

Conservar sillares de piedra de los cercos de los huecos de la fachada exterior.

Bibliografía: N/D

Observaciones: La fachada principal es la que conserva mejor las cualidades originarias del edificio.





IDENTIFICACIÓN Y LOCALIZACIÓN

Nombre:

Grado Protección:
AMBIENTAL (A)

Dirección:

Cod. Postal: 33456

Población: Las Bárzanas

Parroquia: Quiloño

Accesos: Carretera Municipal CT-2

Coordenadas UTM: X: 258.939 Y: 4.825.312

Referencia Nomenclator: 16-07-01-27

Referencia Catastral: 33016A05811150



SITUACIÓN JURÍDICA

Clasificación Urbanística: Suelo no urbanizable

Calificación Urbanística: Núcleo Rural

Otra Protección:

Titularidad: Privada

CARACTERÍSTICAS

Tipología Original: Vivienda adosada

Autor: Desconocido

Estilo:

Datación:

Nº de Plantas: 2

Elementos Anexos: No se aprecian

Uso Actual: Residencial

Estado Conservación: Bueno

Intervenciones y Transformaciones: Sustitución de la cubierta. Probable sustitución / añadido de la galería.

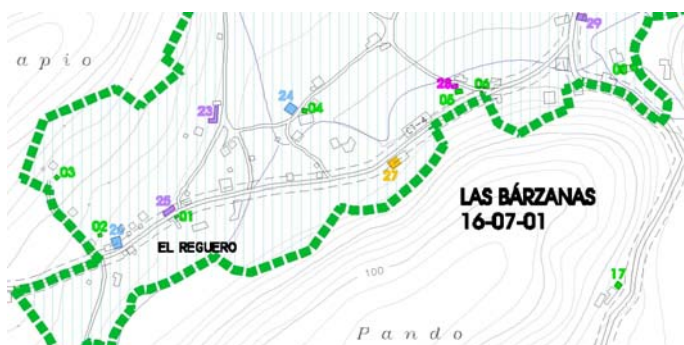
Elementos Discordantes: Cubierta. Sistema de recogida y bajantes de pluviales. Antena de TV.

Patologías: No se observan.

Medidas de reparación recomendadas: Labores de conservación y mantenimiento y retirada de elementos discordantes.

Descripción Histórico - Artística: Edificio de planta en "L" que conforma un espacio abierto privado. El ala adyacente a la carretera parece estar menos transformada que la otra. Tanto las esquinas de los volúmenes como los recercados de los huecos están ejecutados con sillares de piedras de gran formato y buena calidad.

Entorno: Grupo de dos edificios, el otro en ruinas, junto al cauce de un arroyo, en la base de la pendiente.



PROTECCIÓN LEGAL

Méritos para su Catalogación y nivel de protección asignado: El nivel de su carácter etnográfico.

Justificación de la delimitación de su entorno de protección:

Condiciones Particulares:

Ocupación: Perímetro edificación existente

Altura: Edificación existente

Posición de la edificación:


Se conservarán alineaciones interiores y exteriores

Condiciones estéticas y compositivas:

Conservar la composición de fachadas y cubiertas, sillares pétreos de esquinales y huecos, conservar tejazoz.

Bibliografía: N/D

Observaciones: El alero del cuerpo principal es de tejazoz.





IDENTIFICACIÓN Y LOCALIZACIÓN

Nombre: Casa de Indalecio

Grado Protección:
INTEGRAL y PARCIAL

Dirección:

Población: Las Bárzanas

Cod. Postal: 33456

Parroquia: Quiloño

Accesos: Carretera Municipal CT-2

Coordenadas UTM: X: 259.013 Y: 4.825.411

Referencia Nomenclator: 16-07-01-28

Referencia Catastral: 33016A04700059 y 33016A04700058



SITUACIÓN JURÍDICA

Clasificación Urbanística: Suelo no urbanizable

Calificación Urbanística: Núcleo Rural

Otra Protección:

Titularidad: Privada

CARACTERÍSTICAS

Tipología Original: Molino y vivienda

Autor: Desconocido

Estilo:

Datación: 1779

Nº de Plantas: 2 bajo rasante y 1 bajo rasante.

Elementos Anexos: Horno semicircular adosado en un lateral. Panera. Cuadra y tenada.

Uso Actual: Dotacional y Residencial

Estado Conservación: Bajo (diverso)

Intervenciones y Transformaciones: Edificio ejecutado en varias fases o que ha sufrido diversas modificaciones a lo largo de su historia. Aplicación y retirada desigual de cargas en los paramentos verticales exteriores. Recogida y bajantes de pluviales de PVC.

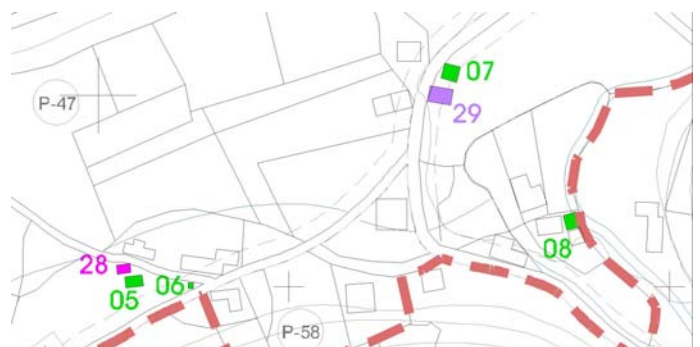
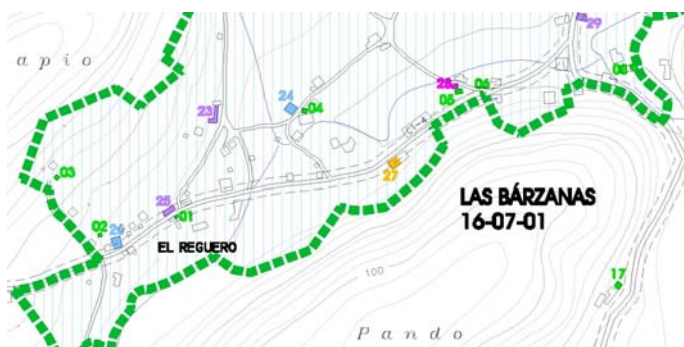
Elementos Discordantes: Cargas de algunos paramentos. Tubo de chimenea de fibrocemento. Recogida y bajantes de pluviales de PVC.

Patologías: Deformación de la cubierta y acumulación de tierra y hierba. Desconchados de pintura. Desprendimientos de cargas. Humedades.

Medidas de reparación recomendadas: Solucionar las patologías y elementos discordantes y proceder a una recuperación integral del conjunto.

Descripción Histórico - Artística: Edificio de planta rectangular y cubierta a cuatro aguas, con retranqueo en la planta baja que aloja una terraza sustentada por dos pilares de piedra. La existencia de elementos parciales parece indicar que el edificio ha respondido a diferentes impulsos constructivos. Los cercos de algunos huecos son de sillares pétreos de gran formato.

Entorno: Agrupación de edificios que conforman un pequeño barrio rural en las proximidades de un arroyo arroyo afluente del río Raices.



PROTECCIÓN LEGAL


Méritos para su Catalogación y nivel de protección asignado: El alto nivel de su carácter etnográfico. El edificio mantiene el uso y el funcionamiento de la maquinaria original.

Justificación de la delimitación de su entorno de protección:

Condiciones Particulares: Ocupación: Perímetro edificación existente
Altura: Edificación existente
Posición de la edificación:
Se conservarán alineaciones interiores y exteriores
Condiciones estéticas y compositivas:
Conservar la composición de fachadas, pilares de piedra y sillares de piedra de esquinales y cercos de los huecos.

Bibliografía: N/D

Observaciones: El sótano y parte de planta baja están destinadas a molino y el resto a vivienda. La fachada lateral posee tejaroz. Tiene piedra con la fecha 1779 grabada. La cuadra-tenada está en muy mal estado de conservación. El molino recibe protección Integral, mientras que la vivienda recibe protección Parcial.



IDENTIFICACIÓN Y LOCALIZACIÓN

Nombre:

Grado Protección:
PARCIAL (P)

Dirección:

Población: Las Bárzanas

Cod. Postal: 33456

Parroquia: Quiloño

Accesos: Carretera Municipal CT-2

Coordenadas UTM: X: 259.179 Y: 4.825.503

Referencia Nomenclator: 16-07-01-29

Referencia Catastral: 33016A04600061



SITUACIÓN JURÍDICA

Clasificación Urbanística: Suelo no urbanizable

Calificación Urbanística: Núcleo Rural

Otra Protección:

Titularidad: Privada

CARACTERÍSTICAS

Tipología Original: Vivienda aislada

Autor: Desconocido

Estilo:

Datación:

Nº de Plantas: 2

Elementos Anexos: Panera y anexo para aperos.

Uso Actual: Residencial

Estado Conservación: Bueno

Intervenciones y Transformaciones: Retirada de cargas en la fachada principal y en el zócalo en la fachada a la carretera.

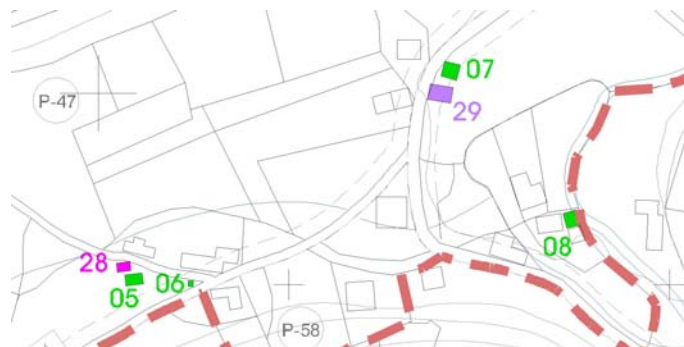
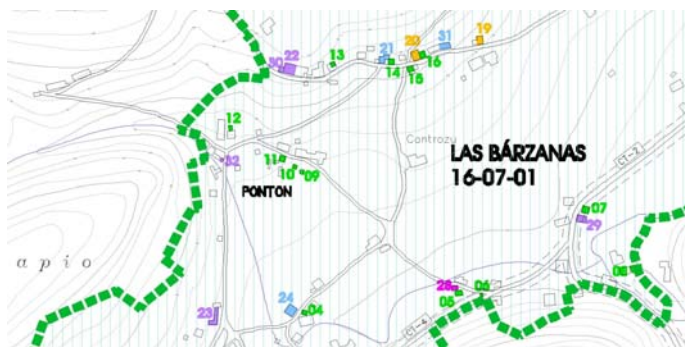
Elementos Discordantes: Ninguno

Patologías: No se observan.

Medidas de reparación recomendadas: Labores de conservación y mantenimiento.

Descripción Histórico - Artística: Edificio de planta rectangular y cubierta a cuatro aguas. Posee galería cerrada en parte de la planta primera y antojana en la baja. Esta fachada tiene composición simétrica de huecos, los cuales son de formato vertical tipo balcón. Los aleros de las cubiertas están realizados con tejaroz.

Entorno: Grupo de edificaciones en el margen del río Raices en su encuentro con un arroyo afluente.



PROTECCIÓN LEGAL


Méritos para su Catalogación y nivel de protección asignado: El nivel de su carácter etnográfico.

Justificación de la delimitación de su entorno de protección:

Condiciones Particulares: Ocupación: Perímetro edificación existente
Altura: Edificación existente
Posición de la edificación:
Se conservarán alineaciones interiores y exteriores
Condiciones estéticas y compositivas:
Conservar la composición de fachadas y cubiertas, las carpinterías de huecos y sillares de piedra de esquinales.

Bibliografía: N/D

Observaciones: El edificio está incluido en una finca con muria, y situado adyacente a la misma, interrumpiéndola.



IDENTIFICACIÓN Y LOCALIZACIÓN

Nombre: Capilla del Cristo de la Misericordia

Dirección: Barrio de Las Bárzanas de Arriba, nº 111

Población: Las Bárzanas

Parroquia: Quiloño

Accesos: CT -2 y se toma la carretera de ascenso a La Braña

Coordenadas UTM: X: 258,786 Y: 4,825,695

Referencia Nomenclator: 16-07-01-30

Referencia Catastral: 33016A03900057

Grado Protección:
PARCIAL (P)

Cod. Postal: 33459



SITUACIÓN JURÍDICA

Clasificación Urbanística: Suelo no urbanizable

Calificación Urbanística: Núcleo Rural

Otra Protección: Incluido en el IPAA (Cast - 13)

Titularidad: Privada - Iglesia

CARACTERÍSTICAS

Tipología Original: Capilla

Autor: Desconocido

Estilo:

Datación: 1794

Nº de Plantas: 1

Elementos Anexos: Ninguno

Uso Actual: Dotacional de equipamientos

Estado Conservación: Bueno

Intervenciones y Transformaciones: No se observan

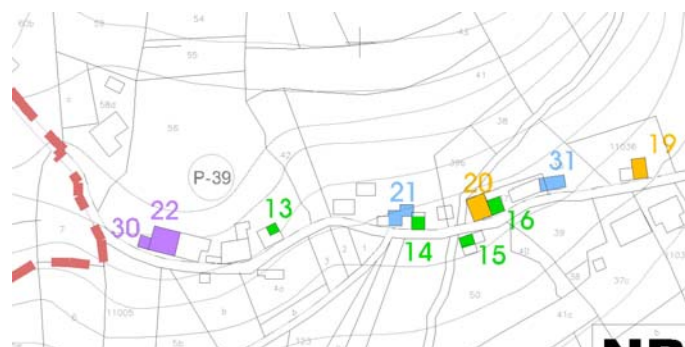
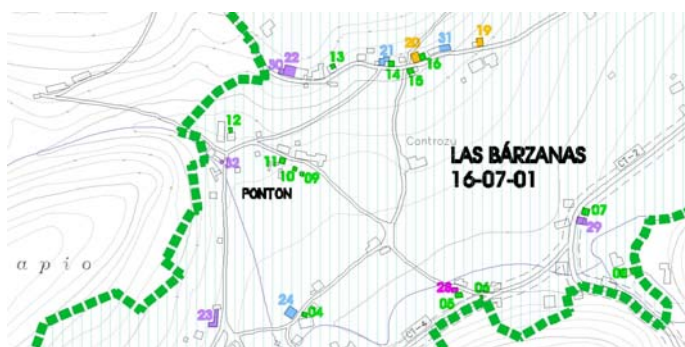
Elementos Discordantes: No se observan

Patologías: Cubierta de la torre levemente dañada

Medidas de reparación recomendadas: Reparación cubierta de la torre, especialmente la zona de los desagües, y labores de mantenimiento y conservación

Descripción Histórico - Artística: Capilla de planta rectangular realizada en sillarejo con robusta torre campanario a los pies con pieza labrada similar a un escudo, dispuesto sobre peana con florón rodeado de tarja rococó, timbre con venera y campo en forma de corazón con báculo y mitra labrados, bajo el que se dispone cartela con inscripción con la fecha de 1794 (ver observaciones). El acceso a la capilla es a través de arco rebajado abierto en la torre. El interior se cubre con bóveda de arista y el alzado trasero es ciego con el muro prácticamente enterrado en el solar por el desnivel.

Entorno: Capilla exenta en un barrio situado en ladera con inmueble colindante casi adosado a ella por el lateral.



PROTECCIÓN LEGAL

Méritos para su Catalogación y nivel de protección asignado: Nivel artístico, singular y posibilidades de uso

Justificación de la delimitación de su entorno de protección:

Condiciones Particulares: Ocupación: perímetro edificación existente.
Altura: edificación existente.
Condiciones estéticas y compositivas: Conservar líneas generales de la composición y escudo. Sobresaliente torre cuadrada a los pies

Bibliografía: BURGOS, "Castrillón", p. 37; Diccionario Geográfico de Asturias, p. 99; Madoz, p. 376; MARÍN, Liño, p. 293 y 299.

Observaciones: Es la antigua ermita de San Bernardo Abad, uno de los santos benedictinos, que cambió su advocación por la del Cristo de la Misericordia, cuya fiesta se celebra el último domingo de Mayo. La inscripción de la cartela que nos informa acerca de su fundador, Bernardo Álvarez Valdés, natural de Castrillón, con la fecha de 1794 y de su primera advocación a San Bernardo Abad. Conserva imagen de Jesucristo Crucificado del 1943, que sustituye a la destruida en durante la Guerra.



IDENTIFICACIÓN Y LOCALIZACIÓN

Nombre:

Grado Protección:
ACADÉMICA (AC)

Dirección:

Cod. Postal: 33456

Población: Las Bárzanas

Parroquia: Quiloño

Accesos: Carretera Municipal CT-2

Coordenadas UTM: X: 258.989 Y: 4.815.724

Referencia Nomenclator: 16-07-01-31

Referencia Catastral: 33016A03900037



SITUACIÓN JURÍDICA

Clasificación Urbanística: Suelo no urbanizable

Calificación Urbanística: Núcleo Rural

Otra Protección:

Titularidad: Privada

CARACTERÍSTICAS

Tipología Original: Cuadra

Autor: Desconocido

Estilo:

Datación:

Nº de Plantas: 2

Elementos Anexos: Vivienda

Uso Actual: Cuadra y tenada

Estado Conservación: Medio

Intervenciones y Transformaciones: Creación de un zócalo de mortero. Añadido de canalones y bajantes de pluviales de PVC.

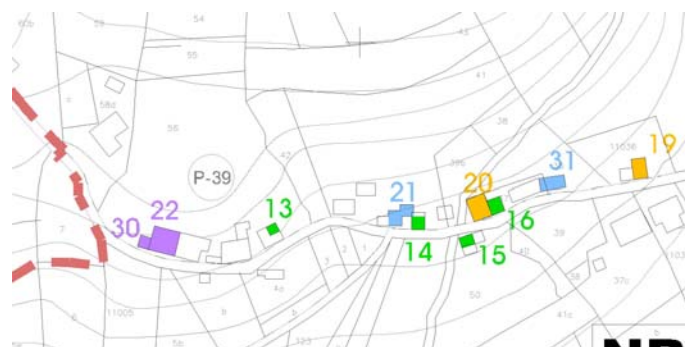
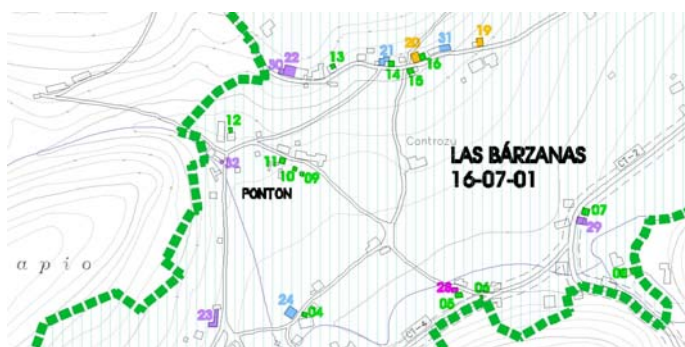
Elementos Discordantes: Zócalo de mortero en planta baja. Canalones y bajantes de pluviales de PVC. La vivienda no tiene ningún interés.

Patologías: Desconchados de pintura.

Medidas de reparación recomendadas: Labores de conservación y mantenimiento.

Descripción Histórico - Artística: Edificio de planta rectangular y cubierta a dos aguas, encastrado en la pendiente, con uso de cuadra en planta baja y de pajar en la superior. Huecos de planta baja con recercados de sillares de piedra.

Entorno: Edificaciones adosadas a carretera de acceso, situadas a media pendiente con amplias vistas del núcleo de Las Bárzanas.



PROTECCIÓN LEGAL

Méritos para su Catalogación y nivel de protección asignado: El nivel de su carácter etnográfico.

Justificación de la delimitación de su entorno de protección:

Condiciones Particulares:

Ocupación:
Altura:
Posición de la edificación:
Se conservará la alineación exterior
Condiciones estéticas y compositivas:
Conservar la composición de fachadas y cubiertas.

Bibliografía: N/D

Observaciones: N/D



IDENTIFICACIÓN Y LOCALIZACIÓN

Nombre: Fuente "Plaza Mayor"

Grado Protección:
PARCIAL (P)

Dirección:

Población: Las Bárzanas

Parroquia: Quiloño

Accesos: Carretera Municipal CT-2

Coordenadas UTM: X: 258.705 Y: 4.825.565

Referencia Nomenclator: 16-07-01-32

Referencia Catastral: 33016A04800018

Cod. Postal: 33456



SITUACIÓN JURÍDICA

Clasificación Urbanística: Suelo no urbanizable

Calificación Urbanística: Núcleo Rural

Otra Protección:

Titularidad: Pública

CARACTERÍSTICAS

Tipología Original: Fuente y lavadero

Autor: Desconocido

Estilo:

Datación:

Nº de Plantas:

Elementos Anexos:

Uso Actual: Fuente y lavadero

Estado Conservación: Medio

Intervenciones y Transformaciones: No se aprecian

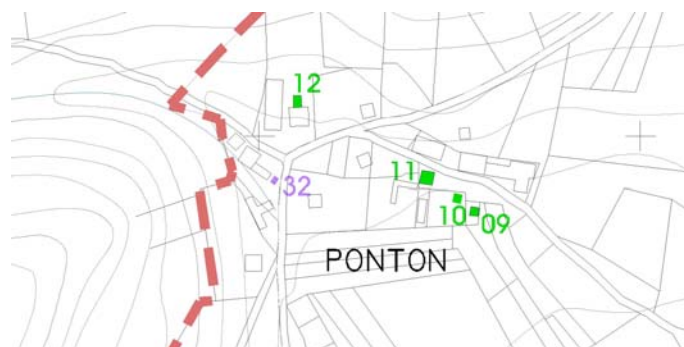
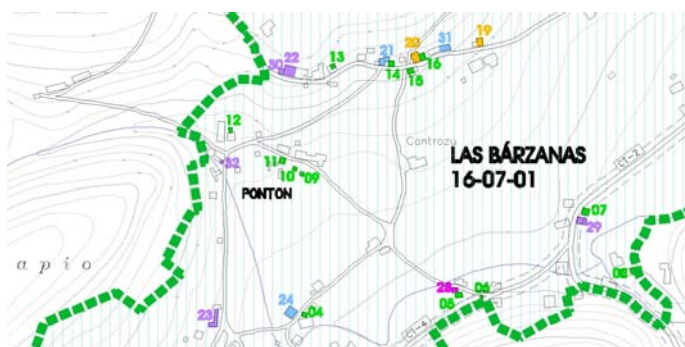
Elementos Discordantes: Ninguno

Patologías: Humedades, deterioro de la cubierta.

Medidas de reparación recomendadas: Labores de conservación y mantenimiento. Reparación de patologías.

Descripción Histórico - Artística: Fuente y lavadero de factura tradicional, con cubierta de tejavana a dos aguas apoyada sobre muros de fábrica y pilar de ladrillo.

Entorno: Zona baja y del núcleo de Las Bárzanas, en un entorno dominado por edificaciones aisladas.



PROTECCIÓN LEGAL

Méritos para su Catalogación y nivel de protección asignado: El nivel de su carácter etnográfico.

Justificación de la delimitación de su entorno de protección:

Condiciones Particulares:

Ocupación:


Altura:

Posición de la edificación:

Condiciones estéticas y compositivas:

Bibliografía: N/D

Observaciones: Tiene abrevadero.



IDENTIFICACIÓN Y LOCALIZACIÓN

Nombre:

Grado Protección:
INTEGRAL (I)

Dirección:

Población: La Braña

Cod. Postal: 33456

Parroquia: Quiloño

Accesos: Desvío desde Carretera Municipal CT-2

Coordenadas UTM: X=258065.0524 Y=4825897.3377

Referencia Nomenclator: 16-07-02-01

Referencia Catastral:



SITUACIÓN JURÍDICA

Clasificación Urbanística: Núcleo Rural (N/R)

Calificación Urbanística:

Otra Protección:

Titularidad: Privado

CARACTERÍSTICAS

Tipología Original: Hórreo

Autor:

Estilo:

Datación: S. XVIII

Nº de Plantas:

Elementos Anexos: Vivienda y cobertizo

Uso Actual: Espacio auxiliar de vivienda

Estado Conservación: Medio

Intervenciones y Transformaciones: Cerramiento de espacio inferior con obra de albañilería. Elementos prefabricados en escalera de acceso. Corredor añadido en las últimas décadas del S. XIX

Elementos Discordantes: Canalones, muelas de hormigón, revestimiento interior de pladur. Cobertizo anexo con cubierta de fibrocemento

Patologías: Hongos en la parte superior de las colondras

Medidas de reparación recomendadas: Tratamiento con fungicidas. Mantenimiento de cubierta

Descripción Histórico - Artística: Hórreo sobre cuatro pegoyos de cantería que quedan envueltos por el volumen inferior dedicado a usos auxiliares de la vivienda. Corredor perimetral de barrotes rectos. Carácter arcaico por las colondras de escasa altura y esquinas enterizas

Entorno: Interior de finca con vivienda



PROTECCIÓN LEGAL


Méritos para su Catalogación y nivel de protección asignado: Posibilidades de uso y pervivencia de valor etnográfico

Justificación de la delimitación de su entorno de protección:

Condiciones Particulares:

Bibliografía:

Observaciones: Posible traslado desde la zona del bajo Nalón realizado hace unos 30 años





IDENTIFICACIÓN Y LOCALIZACIÓN

Nombre:

Grado Protección:
INTEGRAL (I)

Dirección:

Cod. Postal: 33456

Población: La Braña

Parroquia: Quiloño

Accesos: Desvío desde la Carretera Municipal CT-2

Coordenadas UTM: X=258216.4185 Y=4825910.2138

Referencia Nomenclator: 16-07-02-02

Referencia Catastral:



SITUACIÓN JURÍDICA

Clasificación Urbanística: Nucleo Rural (N/R)

Calificación Urbanística:

Otra Protección:

Titularidad: Privada

CARACTERÍSTICAS

Tipología Original: Hórreo

Autor:

Estilo:

Datación: S. XiX-XX

Nº de Plantas:

Elementos Anexos: Caseta de aperos, huerta, plantación de frutales y jardín

Uso Actual: Agrícola

Estado Conservación: Bueno

Intervenciones y Transformaciones: Hórreo trasladado. Cerramiento del espacio inferior con bloques de hormigón

Elementos Discordantes: Pozo y barbacoa prefabricados, equipamientos de jardín adyacente. Veleta y tejas de hormigón

Patologías:

Medidas de reparación recomendadas:

Descripción Histórico - Artística: Hórreo sobre cuatro pegoyos elevados provisto de corredor perimetral con el espacio inferior cerrado

Entorno: Finca de uso agrario



PROTECCIÓN LEGAL


Méritos para su Catalogación y nivel de protección asignado: El valor etnográfico de las partes originales. Posibilidades de uso

Justificación de la delimitación de su entorno de protección:

Condiciones Particulares:

Bibliografía:

Observaciones: Hórreo desvinculado de vivienda. Edificación reciente o bien reforma completa de un hórreo original





IDENTIFICACIÓN Y LOCALIZACIÓN

Nombre:

Grado Protección:
INTEGRAL (I)

Dirección:

Población: La Braña

Cod. Postal: 33456

Parroquia: Quiloño

Accesos: Desvío desde Carretera Municipal CT-2

Coordenadas UTM: X=258473.0465 Y=4826089.8419

Referencia Nomenclator: 16-07-02-03

Referencia Catastral:



SITUACIÓN JURÍDICA

Clasificación Urbanística: Núcleo Rural (N/R)

Calificación Urbanística:

Otra Protección:

Titularidad: Privada

CARACTERÍSTICAS

Tipología Original: Hórreo

Autor:

Estilo: Carreño

Datación: 1781

Nº de Plantas:

Elementos Anexos: Vivienda agraria. Lavadero y pozo cubiertos. Abrevadero. Pilón circular de piedra

Uso Actual: Agrario

Estado Conservación: Bueno

Intervenciones y Transformaciones: Reparación a fondo hace pocos años reemplazándose la cubierta, la carpintería exterior y la puerta

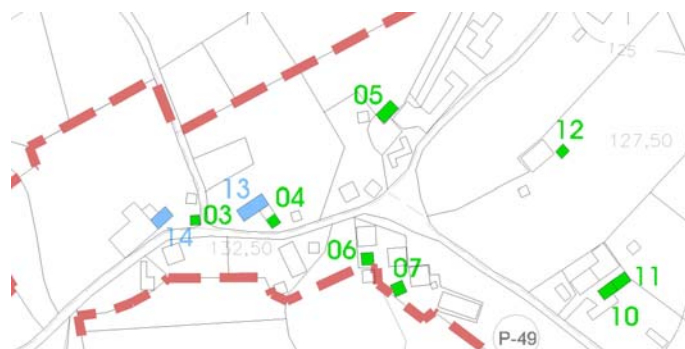
Elementos Discordantes: Teja de hormigón y revestimientos de pintura plástica. Puerta con tallas industriales reemplaza a la originaria

Patologías:

Medidas de reparación recomendadas: Reposición de puerta decorada originaria, depositada en el espacio inferior

Descripción Histórico - Artística: Hórreo de cuatro pegoyos de cantería y corredor perimetral, con el espacio inferior diáfano. Decoración de aspas en toda la superficie de la puerta

Entorno: Antojana y vivienda bien conservados



PROTECCIÓN LEGAL


Méritos para su Catalogación y nivel de protección asignado: Nivel artístico representativo. Cronología

Justificación de la delimitación de su entorno de protección:

Condiciones Particulares:

Bibliografía:

Observaciones: Corredor posiblemente originario, con tres "purticas" para el acceso de los tres corredores. Patín de cantería





IDENTIFICACIÓN Y LOCALIZACIÓN

Nombre:

Grado Protección:
INTEGRAL (I)

Dirección:

Población: La Braña

Cod. Postal: 33456

Parroquia: Quiloño

Accesos: Desvío desde Carretera Municipal CT-2

Coordenadas UTM: X=258513.0578 Y=4826091.2018

Referencia Nomenclator: 16-07-02-04

Referencia Catastral:



SITUACIÓN JURÍDICA

Clasificación Urbanística: Nucleo Rural (N/R)

Calificación Urbanística:

Otra Protección:

Titularidad: Privada

CARACTERÍSTICAS

Tipología Original: Hórreo

Autor:

Estilo:

Datación: S. XVIII

Nº de Plantas:

Elementos Anexos: Vivienda y antojana

Uso Actual: Agrario

Estado Conservación: Medio

Intervenciones y Transformaciones: Patín realizado con ladrillo macizo a principios del S. XX. Corredor de la misma época EXP:131/08, Retejado y reparación

Elementos Discordantes:

Patologías: Humedades e infiltraciones. Presencia de hongos

Medidas de reparación recomendadas: Mantenimiento y renovación de la cubierta. Uso de fungicidas

Descripción Histórico - Artística: Hórreo sobre cuatro pegoyos de cantería sobreelevados con basas de ladrillo macizo, Corredor perimetral provisto de tornaaguas en el costado norte y despensa en el ángulo noroeste

Entorno: Antojana y vivienda bien conservadas



PROTECCIÓN LEGAL


Méritos para su Catalogación y nivel de protección asignado: Conservación de los valores carácter etnográfico

Justificación de la delimitación de su entorno de protección:

Condiciones Particulares:

Bibliografía:

Observaciones: No se observa decoración . Esquinas enterizas y juntas de colondras con lengüeta independiente sin machimbrado



IDENTIFICACIÓN Y LOCALIZACIÓN

Nombre: Hórreo de Casa'l Cura o Casa'l Militar

Grado Protección:
INTEGRAL (I)

Dirección:

Población: La Braña

Cod. Postal: 33456

Parroquia: Quiloño

Accesos: Desvío desde Carretera Municipal CT-2

Coordenadas UTM: X=258573.3162 Y=4826137.8642

Referencia Nomenclator: 16-07-02-05

Referencia Catastral:



SITUACIÓN JURÍDICA

Clasificación Urbanística: Núcleo Rural (N/R)

Calificación Urbanística:

Otra Protección:

Titularidad: Privada

CARACTERÍSTICAS

Tipología Original: Hórreo

Autor:

Estilo: Carreño

Datación: 1760-1790

Nº de Plantas:

Elementos Anexos: Vivienda, cuadra y pajar

Uso Actual: Agrícola

Estado Conservación: Medio

Intervenciones y Transformaciones: Dos laterales del espacio inferior han sido cerrados. En la fachada norte por el adosamiento de la cuadra y en el costado oeste por la presencia de un muro de mampostería

Elementos Discordantes: Cobertizo agrícola con cubierta de fibrocemento anexo

Patologías: Infiltraciones de humedades en cubierta. Presencia de plantas trepadoras que alcanzan fachadas y alero

Medidas de reparación recomendadas: mantenimiento de la cubierta. Eliminación de basura y escombros en el espacio inmediato

Descripción Histórico - Artística: Hórreo sobre cuatro pegoyos de cantería con corredor perimetral de barrotes torneados. Puerta de ocho paños decorada con aspas y línea central de golpes de gubia

Entorno: Antojana de vivienda con explotación ganadera. Se observa degradación debido a la presencia de escombros



PROTECCIÓN LEGAL


Méritos para su Catalogación y nivel de protección asignado: Buen nivel artístico . Conservación del carácter etnográfico . Cronología

Justificación de la delimitación de su entorno de protección:

Condiciones Particulares:

Bibliografía:

Observaciones: Reparaciones antiguas en corredor. Engüelgos o esquineras enterizos





IDENTIFICACIÓN Y LOCALIZACIÓN

Nombre: Hórreo de Ca Eugenio

Grado Protección:
INTEGRAL (I)

Dirección:

Población: La Braña

Cod. Postal: 33456

Parroquia: Quiloño

Accesos: Desvío desde Carretera Municipal CT-2

Coordenadas UTM: X=258562.6600 Y=4826069.1386

Referencia Nomenclator: 16-07-02-06

Referencia Catastral:



SITUACIÓN JURÍDICA

Clasificación Urbanística: Núcleo Rural (N/R)

Calificación Urbanística:

Otra Protección:

Titularidad: Privada

CARACTERÍSTICAS

Tipología Original: Hórreo

Autor:

Estilo: Carreño

Datación: 1880-1900

Nº de Plantas:

Elementos Anexos: Vivienda

Uso Actual: Almacén, agrícola

Estado Conservación: Medio

Intervenciones y Transformaciones:

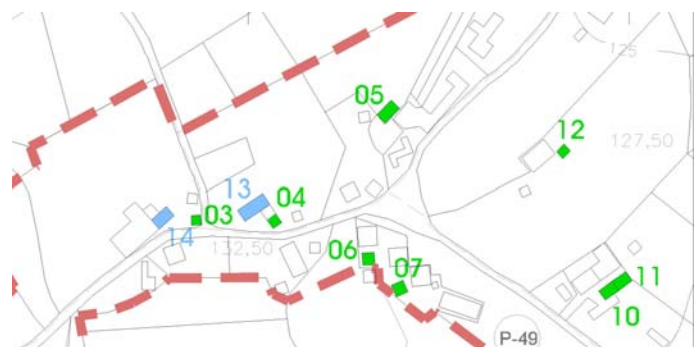
Elementos Discordantes: Depósito de fibrocemento en el pared de la vivienda contigua. Canalones

Patologías: Infiltración de humedades procedentes de la cubierta. Deterioro de la decoración pictórica

Medidas de reparación recomendadas: Mantenimiento y renovación de cubierta

Descripción Histórico - Artística: Hórreo sobre cinco pegoyos de cantería sobre un cuerpo de mampostería y ladrillo macizo dedicado originalmente a usos agropecuarios. Decoración con pintura al agua a abase de grandes estrellas inscritas en rombos (azul, rojo y blanco)

Entorno: Agrupación de viviendas. Posible antojana contigua



PROTECCIÓN LEGAL


Méritos para su Catalogación y nivel de protección asignado: Estilo decorativo representativo del último periodo de arte popular. Buen nivel artístico

Justificación de la delimitación de su entorno de protección:

Condiciones Particulares:

Bibliografía:

Observaciones: Decoración de influjo modernista y urbano propia de las últimas obras de estilo Carreño. Corredor originario con tornaaguas en la fachada oeste. Despensa en ángulo noroeste



IDENTIFICACIÓN Y LOCALIZACIÓN

Nombre: Hórreo de Ca Pin

Grado Protección:
INTEGRAL (I)

Dirección:

Población: La Braña

Cod. Postal: 33456

Parroquia: Quiloño

Accesos: Desvío desde Carretera Municipal CT-2

Coordenadas UTM: X=258563.1675 Y=4826060.0091

Referencia Nomenclator: 16-07-02-07

Referencia Catastral:



SITUACIÓN JURÍDICA

Clasificación Urbanística: Núcleo Rural (N/R)

Calificación Urbanística:

Otra Protección:

Titularidad: Privada

CARACTERÍSTICAS

Tipología Original: Hórreo

Autor:

Estilo:

Datación: S. XVIII

Nº de Plantas:

Elementos Anexos: Vivienda agrícola y antojana

Uso Actual: Agrícola

Estado Conservación: Malo

Intervenciones y Transformaciones: Añadido de corredor en el último tercio del S. XIX

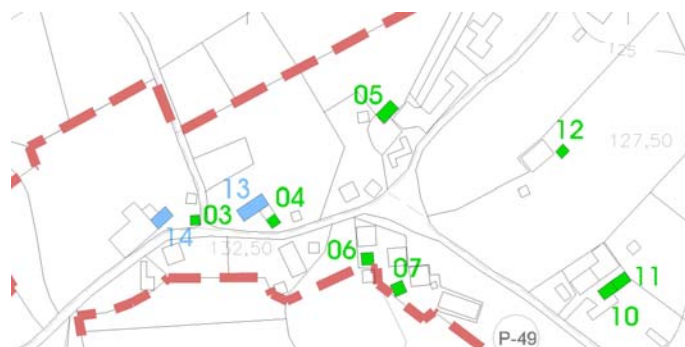
Elementos Discordantes: Depósito de materiales de construcción en los espacios inmediatos. Acumulaciones de basura

Patologías: Deterioro de la madera en algunos puntos debido a infiltraciones

Medidas de reparación recomendadas: Reparación de la cubierta y de la carpintería del corredor

Descripción Histórico - Artística: Hórreo con cuatro pegoyos sobre cantería con corredor perimetral de barrotes torneados. Pequeño arco rebajado sobre el bano de la puerta. Respiraderos cuadrangulares. Cabezas de liño molduradas con barril vertical

Entorno: Conjunto de viviendas tradicionales muy alteradas, algunas en su volumetría y en general en carpinterías y en terminaciones



PROTECCIÓN LEGAL


Méritos para su Catalogación y nivel de protección asignado: Conservación del carácter y valores etnográficos

Justificación de la delimitación de su entorno de protección:

Condiciones Particulares:

Bibliografía:

Observaciones: Corredor con pintura al agua roja. Pinturas ocre más recientes en el revestimiento de colondras y puerta





IDENTIFICACIÓN Y LOCALIZACIÓN

Nombre:

Grado Protección:
INTEGRAL (I)

Dirección:

Población: La Braña

Cod. Postal: 33456

Parroquia: Quiloño

Accesos: Desvío desde Carretera Municipal CT-2

Coordenadas UTM: X=258699.0711 Y=4825990.4304

Referencia Nomenclator: 16-07-02-08

Referencia Catastral:



SITUACIÓN JURÍDICA

Clasificación Urbanística: Núcleo Rural (N/R)

Calificación Urbanística:

Otra Protección:

Titularidad: Privada

CARACTERÍSTICAS

Tipología Original: Hórreo

Autor:

Estilo:

Datación: S. XVIII

Nº de Plantas:

Elementos Anexos: Vivienda, jardín de carácter urbano con elementos prefabricado

Uso Actual: Uso auxiliar de vivienda

Estado Conservación: Bueno

Intervenciones y Transformaciones: Renovación parcial del patín. Reconstrucción del corredor. Canalones. Renovación reciente de la estructura de la cubierta

Elementos Discordantes: Veleta. Jardín con elemento prefabricados. Tono de pinturas discordante.

Patologías:

Medidas de reparación recomendadas:

Descripción Histórico - Artística: Hórreo sobre cuatro pegoyos de cantería estando libre el espacio inferior. Corredor perimetral de barrotes torneados, recientemente renovado. Cabezas de liño decoradas con acanaladuras verticales. Esquinas enterizas

Entorno: Trasera de vivienda en finca cerrada



PROTECCIÓN LEGAL


Méritos para su Catalogación y nivel de protección asignado: Carácter etnográfico. Posibilidades de uso

Justificación de la delimitación de su entorno de protección:

Condiciones Particulares:

Bibliografía:

Observaciones: Patín de cantería y mampostería. Teja curva de cerámica industrial





IDENTIFICACIÓN Y LOCALIZACIÓN

Nombre:

Grado Protección:
INTEGRAL (I)

Dirección:

Población: La Braña

Cod. Postal: 33456

Parroquia: Quiloño

Accesos: Desvío desde Carretera Municipal CT-2

Coordenadas UTM: X=258681.3661 Y=4825942.5690

Referencia Nomenclator: 16-07-02-09

Referencia Catastral:



SITUACIÓN JURÍDICA

Clasificación Urbanística: Núcleo Rural (N/R)

Calificación Urbanística:

Otra Protección:

Titularidad: Privada

CARACTERÍSTICAS

Tipología Original: Hórreo

Autor:

Estilo:

Datación: S. XVIII-XIX

Nº de Plantas:

Elementos Anexos: Huerta

Uso Actual: Agrícola

Estado Conservación: Medio

Intervenciones y Transformaciones: Hórreo procedente de traslado sobre cuerpo de hormigón de reciente construcción. Corredor no originario añadido en las primeras décadas del S. XX

Elementos Discordantes: La estructura de hormigón sobre el que se asienta. Canalones

Patologías:

Medidas de reparación recomendadas:

Descripción Histórico - Artística: Hórreo sobre cuatro columnas de hormigón armado que contuyen el asinto de cuatro pegoyos del mismo material. Se ha cerrado el espacio inferior con material de albañilería. Tornaaguas al oeste y noroeste y despensa en esquina noreoste

Entorno: Interior de finca. Vivienda en espacio inmediato.



PROTECCIÓN LEGAL


Méritos para su Catalogación y nivel de protección asignado: Integridad de la parte de la cámara. Posibilidades de uso

Justificación de la delimitación de su entorno de protección:

Condiciones Particulares:

Bibliografía:

Observaciones: Corredor abierto en el fachadas sur y este. Teja curva preindustrial en el cubierta. Renovación completa de estructura del tejado. Restos de pintura al agua. Hórreo desvinculado de vivienda



IDENTIFICACIÓN Y LOCALIZACIÓN

Nombre: Hórreo de Ca Gadán

Grado Protección:
INTEGRAL (I)

Dirección:

Población: La Braña

Parroquia: Quiloño

Accesos: Desvío desde Carretera Municipal CT-2

Coordenadas UTM: X=258689.8162 Y=4826053.1729

Referencia Nomenclator: 16-07-02-10

Referencia Catastral:

Cod. Postal: 33456



SITUACIÓN JURÍDICA

Clasificación Urbanística: Núcleo Rural (N/R)

Calificación Urbanística:

Otra Protección:

Titularidad: Privada

CARACTERÍSTICAS

Tipología Original:

Autor:

Estilo:

Datación:

Nº de Plantas:

Elementos Anexos:

Uso Actual:

Estado Conservación:

Intervenciones y Transformaciones:


Elementos Discordantes:

Patologías:

Medidas de reparación recomendadas:

Descripción Histórico - Artística:

Entorno:



PROTECCIÓN LEGAL


Méritos para su Catalogación y nivel de protección asignado:

Justificación de la delimitación de su entorno de protección:

Condiciones Particulares:

Bibliografía:

Observaciones:





IDENTIFICACIÓN Y LOCALIZACIÓN

Nombre: Hórreo de Ca La Tupilla

Grado Protección:
INTEGRAL (I)

Dirección:

Población: La Braña

Cod. Postal: 33456

Parroquia: Quiloño

Accesos: Desvío desde Carretera Municipal CT-2

Coordenadas UTM: X=258696.2544 Y=4826057.9993

Referencia Nomenclator: 16-07-02-11

Referencia Catastral:



SITUACIÓN JURÍDICA

Clasificación Urbanística: Núcleo Rural (N/R)

Calificación Urbanística:

Otra Protección:

Titularidad: Privada

CARACTERÍSTICAS

Tipología Original: Hórreo

Autor:

Estilo:

Datación: S. XVIII

Nº de Plantas:

Elementos Anexos: Vivienda tradicional y lavadero cubierto

Uso Actual: Agrícola y almacén

Estado Conservación: Medio

Intervenciones y Transformaciones: Añadido de corredor hacia 1900. Doble cuadro de vigas superiores (liños) para ganar altura interior

Elementos Discordantes: Pintura plástica en revestimientos

Patologías:

Medidas de reparación recomendadas: Mantenimiento de cubierta

Descripción Histórico - Artística: Hórreo sobre cuatro pegoyos de cantería, quedando el espacio inferior diáfano. Corredor perimetral torneado (norte-oeste-sur). Al este cámara o despensa con tornaaguas

Entorno: Antoñana cerrada y vivienda tradicional en medianera



PROTECCIÓN LEGAL


Méritos para su Catalogación y nivel de protección asignado: Conservación de características originales. Posibilidades de uso. Se halla situado en conjunto de interés

Justificación de la delimitación de su entorno de protección:

Condiciones Particulares:

Bibliografía:

Observaciones: Entorno bien conservado con antojana sin alterar y elementos de interés como lavadero cubierto con pilares de ladrillo macizo



IDENTIFICACIÓN Y LOCALIZACIÓN

Nombre:

Grado Protección:
INTEGRAL (I)

Dirección:

Población: La Braña

Cod. Postal: 33456

Parroquia: Quiloño

Accesos: Desvío desde Carretera Municipal CT-2

Coordenadas UTM: X=258665.3946 Y=4826125.4099

Referencia Nomenclator: 16-07-02-12

Referencia Catastral:



SITUACIÓN JURÍDICA

Clasificación Urbanística: Núcleo Rural (N/R)

Calificación Urbanística:

Otra Protección:

Titularidad: Privada

CARACTERÍSTICAS

Tipología Original: Hórreo

Autor:

Estilo:

Datación: S. XVIII-XIX

Nº de Plantas:

Elementos Anexos: Vivienda tradicional en proceso de reforma. Pozo de agua y abrevadero inmediatos.

Uso Actual: Agrícola, garaje en el espacio inferior

Estado Conservación: Bueno

Intervenciones y Transformaciones: Adaptación para garaje del espacio inferior. Pinturas reciente a ambos lados de la puerta. Doble cuadro de vigas superiores (liños) para ganar altura

Elementos Discordantes: Revestimiento de pinturas plásticas amarilla y presencia de canalones

Patologías:

Medidas de reparación recomendadas:

Descripción Histórico - Artística: Hórreo sobre cuatro pegoyos de cantería y corredor perimetral de barrote torneado en las fachas sur, oeste y este, mientras que el costado norte se cierra con tornaaguas completo y despensa

Entorno: En el interior de finca vinculado a vivienda tradicional en proceso de reforma



PROTECCIÓN LEGAL


Méritos para su Catalogación y nivel de protección asignado: Posibilidades de uso. Carácter etnográfico de los elementos originarios

Justificación de la delimitación de su entorno de protección:

Condiciones Particulares:

Bibliografía:

Observaciones: Los pegoyos se conservan, si bien resultaron envueltos por el cerramiento actual del garaje. La cubierta es de teja plana industrial (tipo giraldoni) de principios del S. XX





IDENTIFICACIÓN Y LOCALIZACIÓN

Nombre:

Grado Protección:
ACADÉMICA (AC)

Dirección:

Población: La Braña

Cod. Postal: 33456

Parroquia: Quiloño

Accesos: Carretera Municipal CT-2 hasta Las Bárzanas y desvío a La Braña

Coordenadas UTM: X: 258.501 Y: 4.826.091

Referencia Nomenclator: 16-07-02-13

Referencia Catastral: 33016A03700097



SITUACIÓN JURÍDICA

Clasificación Urbanística: Suelo no urbanizable

Calificación Urbanística: Núcleo Rural

Otra Protección:

Titularidad: Privada

CARACTERÍSTICAS

Tipología Original: Vivienda aislada

Autor: Desconocido

Estilo:

Datación:

Nº de Plantas: 2

Elementos Anexos: Hórreo

Uso Actual: Residencial

Estado Conservación: Bueno

Intervenciones y Transformaciones: Hastial reformado. Añadido de cargas.

Elementos Discordantes: Tendidos aéreos de energía eléctrica. Canalones y bajantes de pluviales de PVC.

Patologías: No se observan

Medidas de reparación recomendadas: Labores de conservación y mantenimiento.

Descripción Histórico - Artística: Edificio de planta rectangular y cubierta a dos aguas construido entre muros cortafuegos. Está constituido por la vivienda, la cuál presenta galería cerrada en la planta primera y antojana en la inferior; y por la cuadra y el pajar, los cuáles están situados adosados en un lateral. Tiene buhardilla como iluminación del desván.

Entorno: Forma parte de una agrupación de edificios en torno a la carretera.



PROTECCIÓN LEGAL

Méritos para su Catalogación y nivel de protección asignado: El nivel de su carácter etnográfico.


Justificación de la delimitación de su entorno de protección:

Condiciones Particulares:

Ocupación:
Altura: Edificación existente
Posición de la edificación:
Se conservará la alineación exterior
Condiciones estéticas y compositivas:
Conservar la composición de fachadas y cubiertas.

Bibliografía: N/D

Observaciones: N/D





IDENTIFICACIÓN Y LOCALIZACIÓN

Nombre:

Grado Protección:
ACADÉMICO (AC)

Dirección:

Cod. Postal: 33456

Población: La Braña

Parroquia: Quiloño

Accesos: Carretera Municipal CT-2 hasta Las Bárzanas y desvío a La Braña

Coordenadas UTM: X: 258.451 Y: 4.826.088

Referencia Nomenclator: 16-07-02-14

Referencia Catastral: 33016A05000001



SITUACIÓN JURÍDICA

Clasificación Urbanística: Suelo no urbanizable

Calificación Urbanística: Núcleo Rural

Otra Protección:

Titularidad: Privada

CARACTERÍSTICAS

Tipología Original: Vivienda adosada

Autor: Desconocido

Estilo:

Datación:

Nº de Plantas: 2

Elementos Anexos: Cuadra-tenada, pozo-lavadero y hórreo.

Uso Actual: Residencial

Estado Conservación: Bueno

Intervenciones y Transformaciones: Retirada de cargas en hastial. Creación de un zócalo de aplacado pétreo. Añadido de los cercos de las ventanas.

Elementos Discordantes: Zócalo pétreo, cercos de ventanas, antena de TV. Pavimento de la acera.

Patologías: No se observan.

Medidas de reparación recomendadas: Labores de conservación y mantenimiento.

Descripción Histórico - Artística: Edificio de planta rectangular con cubierta a dos aguas. Presenta galería volada y cerrada en la planta primera y tiene un cuerpo añadido en su lado derecho, el cuál presenta una menor altura de cubierta y hueco tipo balcón con rejería metálica en planta primera.

Entorno: Forma parte de un grupo de edificios situados alineados en torno a la carretera, en un ámbito de edificación rural.



PROTECCIÓN LEGAL

Méritos para su Catalogación y nivel de protección asignado: El nivel de su carácter etnográfico.


Justificación de la delimitación de su entorno de protección:

Condiciones Particulares:

Ocupación:
Altura: Edificación existente
Posición de la edificación:
Se conservará la alineación exterior
Condiciones estéticas y compositivas:
Conservar la composición de fachadas y cubiertas.

Bibliografía: N/D

Observaciones: N/D



IDENTIFICACIÓN Y LOCALIZACIÓN

Nombre:

Grado Protección:
INTEGRAL (I)

Dirección:

Población: El Castro

Cod. Postal: 33459

Parroquia: Quiloño

Accesos: Carretera municipal CT-2 desde Piedras Blancas

Coordenadas UTM: X=259735 Y=4826986

Referencia Nomenclator: 16-07-04-01

Referencia Catastral:



SITUACIÓN JURÍDICA

Clasificación Urbanística:

Calificación Urbanística: Núcleo Rural (NR)

Otra Protección:

Titularidad: Privada

CARACTERÍSTICAS

Tipología Original: Panera

Autor:

Estilo: Carreño

Datación: 1790-1830

Nº de Plantas:

Elementos Anexos: Vivienda. Cuadra

Uso Actual: Agrario. Usos auxiliares

Estado Conservación: Medio

Intervenciones y Transformaciones: Patín de obra. Forjado de hormigón

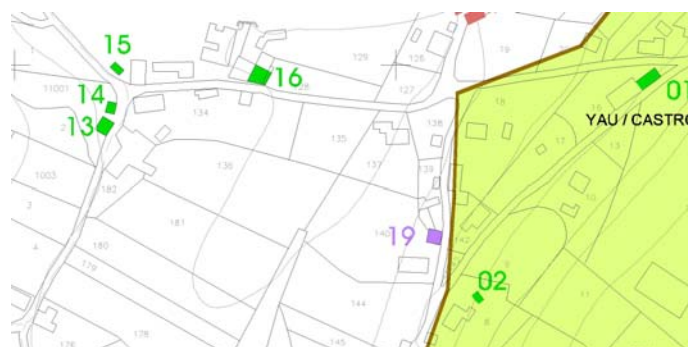
Elementos Discordantes: Remates de albañilería

Patologías: Humedades

Medidas de reparación recomendadas: Mantenimiento de cubierta

Descripción Histórico - Artística: Panera de seis pegoyos de cantería sobre planta inferior de mampostería y ladrillo. Planta intermedia abierta. Corredor perimetral de barrote, tabla y tornaaguas al oeste

Entorno: Yacimiento arqueológico de El Castro



PROTECCIÓN LEGAL


Méritos para su Catalogación y nivel de protección asignado: Nivel etnográfico. Posibilidades de uso

Justificación de la delimitación de su entorno de protección:

Condiciones Particulares:

Bibliografía:

Observaciones:



IDENTIFICACIÓN Y LOCALIZACIÓN

Nombre:

Dirección:

Población: El Castro

Parroquia: Quiloño

Accesos: Carretera municipal CT-2 desde Piedras Blancas

Coordenadas UTM: X=259652 Y=4826867

Referencia Nomenclator: 16-07-04-02

Referencia Catastral:

Grado Protección:
INTEGRAL (I)

Cod. Postal: 33459



SITUACIÓN JURÍDICA

Clasificación Urbanística:

Calificación Urbanística: Núcleo Rural (NR)

Otra Protección:

Titularidad: Privada

CARACTERÍSTICAS

Tipología Original: Hórreo

Autor:

Estilo:

Datación: S. XIX

Nº de Plantas:

Elementos Anexos: Vivienda

Uso Actual: Agrario. Usos auxiliares

Estado Conservación: Bueno

Intervenciones y Transformaciones: Traslado. Emplazamiento sobre pilas de hormigón

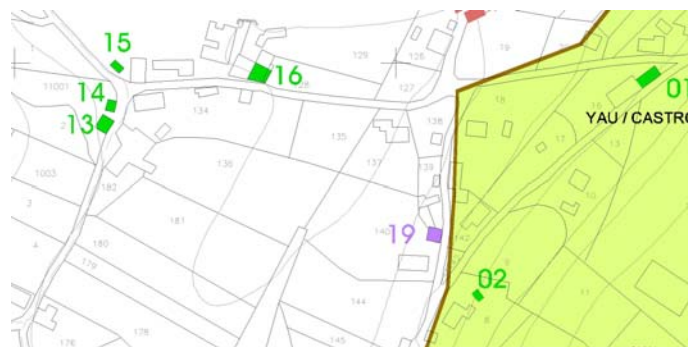
Elementos Discordantes: Materiales industriales en pies, pavimentos y patín

Patologías:

Medidas de reparación recomendadas: Mantenimiento de cubierta

Descripción Histórico - Artística: Hórreos de cuatro pegoyos de madera sobre apoyos de hormigón, con el espacio inferior diáfano. Roseta hexapétala calada. Puerta con paños sencillos

Entorno: Finca cerrada. Yacimiento arqueológico de El Castro



PROTECCIÓN LEGAL


Méritos para su Catalogación y nivel de protección asignado: Nivel etnográfico. Posibilidades de uso

Justificación de la delimitación de su entorno de protección:

Condiciones Particulares:

Bibliografía:

Observaciones: Procedente de traslado





IDENTIFICACIÓN Y LOCALIZACIÓN

Nombre:

Grado Protección:
INTEGRAL (I)

Dirección:

Población: El Castro

Cod. Postal: 33459

Parroquia: Quiloño

Accesos: Carretera municipal CT-2 desde Piedras Blancas

Coordenadas UTM: X=259521 Y=4826728

Referencia Nomenclator: 16-07-04-03

Referencia Catastral:



SITUACIÓN JURÍDICA

Clasificación Urbanística:

Calificación Urbanística: Núcleo Rural (NR)

Otra Protección:

Titularidad: Privada

CARACTERÍSTICAS

Tipología Original: Hórreo

Autor:

Estilo:

Datación: S. XIX

Nº de Plantas:

Elementos Anexos: Vivienda

Uso Actual: Agrario

Estado Conservación: Medio

Intervenciones y Transformaciones: Adosamiento de tendejón. Patín con revestimiento de obra

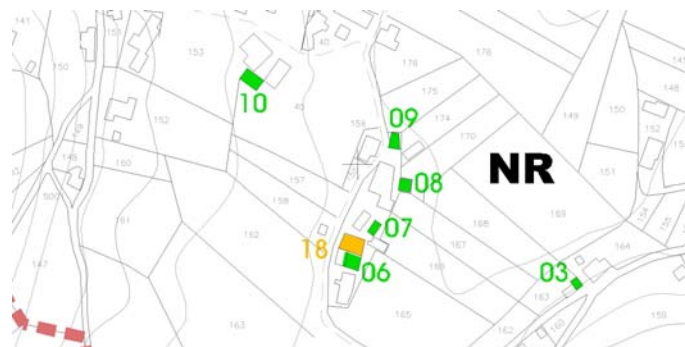
Elementos Discordantes: Baranda metálica. Anexos. Fibrocemento

Patologías:

Medidas de reparación recomendadas: Mantenimiento de cubierta

Descripción Histórico - Artística: Hórreo de cuatro pegoyos de cantería sobre cuerpo inferior tabicado. Corredor perimetral de barrote torneado, con tornaaguas al oeste

Entorno: Poblamiento en diseminado



PROTECCIÓN LEGAL


Méritos para su Catalogación y nivel de protección asignado: Nivel etnográfico

Justificación de la delimitación de su entorno de protección:

Condiciones Particulares:

Bibliografía:

Observaciones:





IDENTIFICACIÓN Y LOCALIZACIÓN

Nombre:

Grado Protección:
INTEGRAL (I)

Dirección:

Población: El Castro

Cod. Postal: 33459

Parroquia: Quiloño

Accesos: Carretera municipal CT-2 desde Piedras Blancas

Coordenadas UTM: X=259352 Y=4826654

Referencia Nomenclator: 16-07-04-04

Referencia Catastral:



SITUACIÓN JURÍDICA

Clasificación Urbanística:

Calificación Urbanística: Núcleo Rural (NR)

Otra Protección:

Titularidad: Privada

CARACTERÍSTICAS

Tipología Original: Hórreo

Autor:

Estilo:

Datación: S. XVIII-XIX

Nº de Plantas:

Elementos Anexos: Vivienda

Uso Actual: Agrario

Estado Conservación: Medio

Intervenciones y Transformaciones: Patín de obra. Volumen anexo. Refuerzo en trabe

Elementos Discordantes: Cableados. Canalón. Bajantes. Cubierta de fibrocemento en tendejón anexo

Patologías: Humedades

Medidas de reparación recomendadas: Mantenimiento de cubierta

Descripción Histórico - Artística: Hórreo de cuatro pegoyos de cantería sobre un volumen inferior de mampostería (cuadra) y una planta intermedia abierta. Corredor perimetral de barrote y tornaaguas

Entorno: Antojana. Construcciones agrarias



PROTECCIÓN LEGAL


Méritos para su Catalogación y nivel de protección asignado: Nivel etnográfico. Posibilidades de uso

Justificación de la delimitación de su entorno de protección:

Condiciones Particulares:

Bibliografía:

Observaciones:





IDENTIFICACIÓN Y LOCALIZACIÓN

Nombre:

Grado Protección:
INTEGRAL (I)

Dirección:

Población: El Castro

Cod. Postal: 33459

Parroquia: Quiloño

Accesos: Carretera municipal CT-2 desde Piedras Blancas

Coordenadas UTM: X=259327 Y=4826655

Referencia Nomenclator: 16-07-04-05

Referencia Catastral:



SITUACIÓN JURÍDICA

Clasificación Urbanística:

Calificación Urbanística: Núcleo Rural (NR)

Otra Protección:

Titularidad: Privada

CARACTERÍSTICAS

Tipología Original: Hórreo

Autor:

Estilo:

Datación: 1680-1750

Nº de Plantas:

Elementos Anexos: Hórreo

Uso Actual: Agrario

Estado Conservación: Medio

Intervenciones y Transformaciones: Adosamiento de construcciones agrarias

Elementos Discordantes:

Patologías: Humedades

Medidas de reparación recomendadas: Mantenimiento de cubierta

Descripción Histórico - Artística: Hórreo de cuatro pegoyos de cantería sobre volumen inferior de mampostería. Corredor perimetral de barrote y tabla. Tornaaguas y despensa. Arco rebajado

Entorno: Antojana abierta



PROTECCIÓN LEGAL


Méritos para su Catalogación y nivel de protección asignado: Nivel etnográfico. Cronología

Justificación de la delimitación de su entorno de protección:

Condiciones Particulares:

Bibliografía:

Observaciones:





IDENTIFICACIÓN Y LOCALIZACIÓN

Nombre:

Grado Protección:
INTEGRAL (I)

Dirección:

Cod. Postal: 33459

Población: El Castro

Parroquia: Quiloño

Accesos: Carretera municipal CT-2 desde Piedras Blancas

Coordenadas UTM: X=259400 Y=4826732

Referencia Nomenclator: 16-07-04-06

Referencia Catastral:



SITUACIÓN JURÍDICA

Clasificación Urbanística:

Calificación Urbanística: Núcleo Rural (NR)

Otra Protección:

Titularidad: Privada

CARACTERÍSTICAS

Tipología Original: Hórreo

Autor:

Estilo:

Datación: S. XVIII-XIX

Nº de Plantas:

Elementos Anexos: Vivienda. Tendejón agrario

Uso Actual: Agrario

Estado Conservación: Medio

Intervenciones y Transformaciones: Volumen agrario adosado. Patín de obra

Elementos Discordantes: Canalones. Barniz plástico en revestimiento

Patologías: Humedades

Medidas de reparación recomendadas: Mantenimiento de cubierta

Descripción Histórico - Artística: Hórreo de cuatro pegoyos de cantería con el espacio inferior abierto. Corredor perimetral de barrote y mandil

Entorno: Antojana abierta



PROTECCIÓN LEGAL


Méritos para su Catalogación y nivel de protección asignado: Nivel etnográfico. Posibilidades de uso

Justificación de la delimitación de su entorno de protección:

Condiciones Particulares:

Bibliografía:

Observaciones: Pegoyos peraltados sobre bases de ladrillo macizo



IDENTIFICACIÓN Y LOCALIZACIÓN

Nombre:

Grado Protección:
INTEGRAL (I)

Dirección:

Cod. Postal: 33459

Población: El Castro

Parroquia: Quiloño

Accesos: Carretera municipal CT-2 desde Piedras Blancas

Coordenadas UTM: X=259412 Y=4826759

Referencia Nomenclator: 16-07-04-07

Referencia Catastral:



SITUACIÓN JURÍDICA

Clasificación Urbanística:

Calificación Urbanística: Núcleo Rural (NR)

Otra Protección:

Titularidad: Privada

CARACTERÍSTICAS

Tipología Original: Panera

Autor:

Estilo:

Datación: S. XVIII-XIX

Nº de Plantas:

Elementos Anexos: Vivienda. Caseta. Cuadra. Tendejón abierto

Uso Actual: Agrario

Estado Conservación: Medio

Intervenciones y Transformaciones: Incorporación de corredor

Elementos Discordantes: Materiales industriales inmediatos en cubiertas y paramentos

Patologías: Humedades

Medidas de reparación recomendadas: Mantenimiento de cubierta

Descripción Histórico - Artística: Panera de cuatro pegoyos de cantería peraltados con bases de ladrillo macizo. Corredor perimetral de tabla y barrote sencillo. Patín de mampostería

Entorno: Antojana abierta



PROTECCIÓN LEGAL


Méritos para su Catalogación y nivel de protección asignado: Nivel etnográfico. Posibilidades de uso

Justificación de la delimitación de su entorno de protección:

Condiciones Particulares:

Bibliografía:

Observaciones:



IDENTIFICACIÓN Y LOCALIZACIÓN

Nombre:

Grado Protección:
INTEGRAL (I)

Dirección:

Población: El Castro

Cod. Postal: 33459

Parroquia: Quiloño

Accesos: Carretera municipal CT-2 desde Piedras Blancas

Coordenadas UTM: X=259430 Y=4826782

Referencia Nomenclator: 16-07-04-08

Referencia Catastral:



SITUACIÓN JURÍDICA

Clasificación Urbanística:

Calificación Urbanística: Núcleo Rural (NR)

Otra Protección:

Titularidad: Privada

CARACTERÍSTICAS

Tipología Original: Hórreo

Autor:

Estilo:

Datación: S. XVIII

Nº de Plantas:

Elementos Anexos: Vivienda

Uso Actual: Agrario

Estado Conservación: Medio

Intervenciones y Transformaciones:

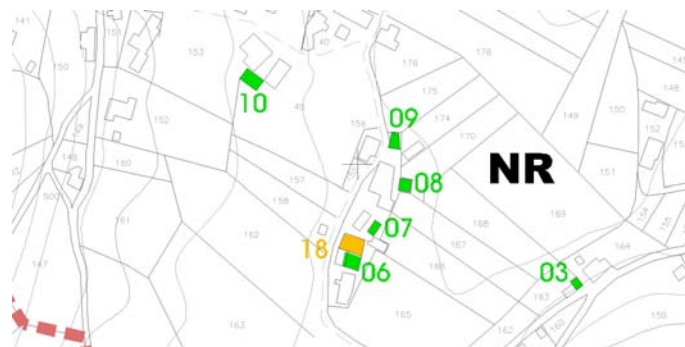
Elementos Discordantes: Pinturas plásticas en revestimientos. Tendejón anexo con cubierta de fibrocemento

Patologías: Humedades

Medidas de reparación recomendadas: Mantenimiento de cubierta

Descripción Histórico - Artística: Hórreo de cuatro pegoyos de cantería con el espacio inferior diáfano. Corredor perimetral de tabla con tornaaguas. Patín de mampostería

Entorno: Antojana abierta



PROTECCIÓN LEGAL


Méritos para su Catalogación y nivel de protección asignado: Nivel etnográfico. Posibilidades de uso

Justificación de la delimitación de su entorno de protección:

Condiciones Particulares:

Bibliografía:

Observaciones:



IDENTIFICACIÓN Y LOCALIZACIÓN

Nombre:

Grado Protección:
INTEGRAL (I)

Dirección:

Población: El Castro

Cod. Postal: 33459

Parroquia: Quiloño

Accesos: Carretera municipal CT-2 desde Piedras Blancas

Coordenadas UTM: X=259422 Y=4826811

Referencia Nomenclator: 16-07-04-09

Referencia Catastral:



SITUACIÓN JURÍDICA

Clasificación Urbanística:

Calificación Urbanística: Núcleo Rural (NR)

Otra Protección:

Titularidad: Privada

CARACTERÍSTICAS

Tipología Original: Hórreo

Autor:

Estilo:

Datación: S. XVIII-XIX

Nº de Plantas:

Elementos Anexos: Vivienda. Construcciones agrarias. Corral

Uso Actual: Agrario. Usos auxiliares

Estado Conservación: Medio

Intervenciones y Transformaciones: Puerta no originaria. Cerramiento del volumen inferior. Incorporación del corredor

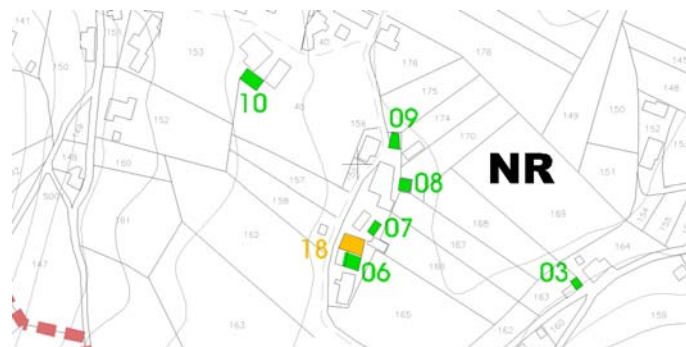
Elementos Discordantes:

Patologías: Humedades. Deterioro de cubierta

Medidas de reparación recomendadas: Reparación y mantenimiento de cubierta

Descripción Histórico - Artística: Hórreo de cuatro pegoyos de cantería con el espacio inferior cerrado. Corredor con barrote simple y tornaaguas. Patín de mampostería

Entorno: Antojana abierta



PROTECCIÓN LEGAL


Méritos para su Catalogación y nivel de protección asignado: Nivel etnográfico

Justificación de la delimitación de su entorno de protección:

Condiciones Particulares:

Bibliografía:

Observaciones:





IDENTIFICACIÓN Y LOCALIZACIÓN

Nombre:

Grado Protección:
INTEGRAL (I)

Dirección:

Población: El Castro

Cod. Postal: 33459

Parroquia: Quiloño

Accesos: Carretera municipal CT-2 desde Piedras Blancas

Coordenadas UTM: X=259349 Y=4826836

Referencia Nomenclator: 16-07-04-10

Referencia Catastral:



SITUACIÓN JURÍDICA

Clasificación Urbanística:

Calificación Urbanística: Núcleo Rural (NR)

Otra Protección:

Titularidad: Privada

CARACTERÍSTICAS

Tipología Original: Panera

Autor:

Estilo: Carreño

Datación: 1780-1820

Nº de Plantas:

Elementos Anexos: Vivienda

Uso Actual: Agrario. Usos auxiliares

Estado Conservación: Bueno

Intervenciones y Transformaciones: Patín con revestimiento de plaquetas

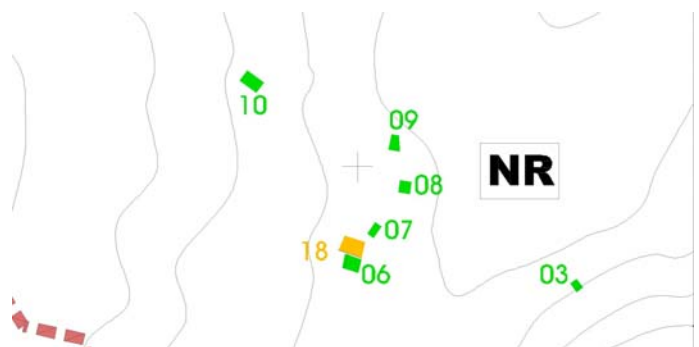
Elementos Discordantes:

Patologías:

Medidas de reparación recomendadas: Mantenimiento de cubierta

Descripción Histórico - Artística: Panera de seis pegoyos de cantería con el espacio inferior abierto. Corredor torneado y mandil y despensa

Entorno: Antojana cerrada



PROTECCIÓN LEGAL


Méritos para su Catalogación y nivel de protección asignado: Buen nivel artístico y etnográfico

Justificación de la delimitación de su entorno de protección:

Condiciones Particulares:

Bibliografía:

Observaciones: Conjunto decorativo tallado en colondra y puerta, de buena factura





IDENTIFICACIÓN Y LOCALIZACIÓN

Nombre:

Grado Protección:
INTEGRAL (I)

Dirección:

Cod. Postal: 33459

Población: El Castro

Parroquia: Quiloño

Accesos: Carretera municipal CT-2 desde Piedras Blancas

Coordenadas UTM: X=259276 Y=4826930

Referencia Nomenclator: 16-07-04-11

Referencia Catastral:



SITUACIÓN JURÍDICA

Clasificación Urbanística:

Calificación Urbanística: Núcleo Rural (NR)

Otra Protección:

Titularidad: Privada

CARACTERÍSTICAS

Tipología Original: Panera

Autor:

Estilo: Carreño

Datación: 1820-1850

Nº de Plantas:

Elementos Anexos: Vivienda

Uso Actual: Agrario. Usos auxiliares

Estado Conservación: Bueno

Intervenciones y Transformaciones: Adosamiento de construcciones auxiliares

Elementos Discordantes: Teja de hormigón. Canalón y bajantes. Barñiz plástico. Remates de cubierta prefabricados. Plaquetas

Patologías:

Medidas de reparación recomendadas: Mantenimiento de cubierta

Descripción Histórico - Artística: Panera de ocho pegoyos de cantería sobre volumen inferior de mampostería, con planta intermedia abierta. Corredor perimetral de barrote y tornaaguas

Entorno: Antojana cerrada



PROTECCIÓN LEGAL


Méritos para su Catalogación y nivel de protección asignado: Buen nivel artístico y etnográfico

Justificación de la delimitación de su entorno de protección:

Condiciones Particulares:

Bibliografía:

Observaciones:





IDENTIFICACIÓN Y LOCALIZACIÓN

Nombre:

Grado Protección:
INTEGRAL (I)

Dirección:

Cod. Postal: 33459

Población: El Castro

Parroquia: Quiloño

Accesos: Carretera municipal CT-2 desde Piedras Blancas

Coordenadas UTM: X=259268 Y=4826987

Referencia Nomenclator: 16-07-04-12

Referencia Catastral:



SITUACIÓN JURÍDICA

Clasificación Urbanística:

Calificación Urbanística: Núcleo Rural (NR)

Otra Protección:

Titularidad: Privada

CARACTERÍSTICAS

Tipología Original: Hórreo

Autor:

Estilo: Carreño

Datación: 1790-1840

Nº de Plantas:

Elementos Anexos: Vivienda. Tendejón agrario

Uso Actual: Agrario. Usos auxiliares

Estado Conservación: Medio

Intervenciones y Transformaciones: Jabalcones. Hormigonado de firme. Peraltado de pegoyos

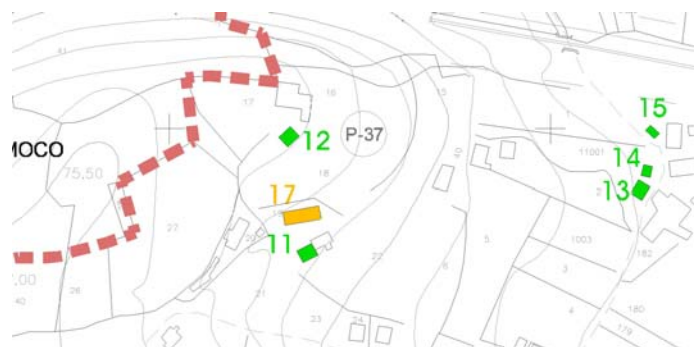
Elementos Discordantes: Pavimentación. Cierre de ladrillo

Patologías: Humedades

Medidas de reparación recomendadas: Mantenimiento de cubierta

Descripción Histórico - Artística: Hórreo de seis pegoyos de cantería y madera, con espacio inferior abierto y delimitado por murete de ladrillo. Corredor de barrote y tornaaguas. Patín de cantería

Entorno: Antojanas abiertas. Vivienda en diseminado



PROTECCIÓN LEGAL


Méritos para su Catalogación y nivel de protección asignado: Nivel artístico

Justificación de la delimitación de su entorno de protección:

Condiciones Particulares:

Bibliografía:

Observaciones: Tallas de motivos geométricos y vegetales



IDENTIFICACIÓN Y LOCALIZACIÓN

Nombre:

Grado Protección:
INTEGRAL (I)

Dirección:

Población: El Castro

Cod. Postal: 33459

Parroquia: Quiloño

Accesos: Carretera municipal CT-2 desde Piedras Blancas

Coordenadas UTM: X=259450 Y=4826958

Referencia Nomenclator: 16-07-04-13

Referencia Catastral:



SITUACIÓN JURÍDICA

Clasificación Urbanística:

Calificación Urbanística: Núcleo Rural (NR)

Otra Protección:

Titularidad: Privada

CARACTERÍSTICAS

Tipología Original: Panera

Autor:

Estilo: Carreño

Datación: 1840-1870

Nº de Plantas:

Elementos Anexos: Vivienda

Uso Actual: Agrario. Usos auxiliares

Estado Conservación: Medio

Intervenciones y Transformaciones: Patín de obra. Hormigonado de firmes

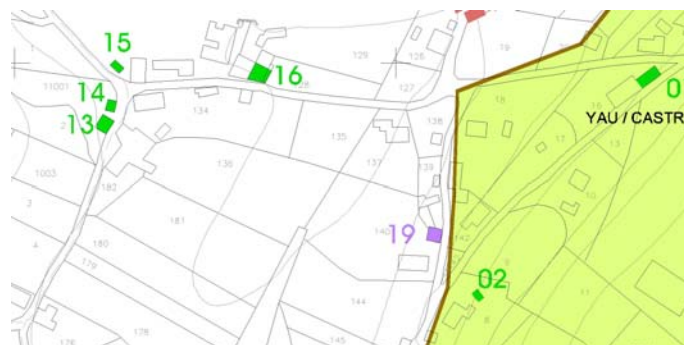
Elementos Discordantes: Revestimiento en viviendas inmediatas

Patologías:

Medidas de reparación recomendadas: Mantenimiento de cubierta

Descripción Histórico - Artística: Panera de seis pegoyos de cantería con espacio intermedio abierto. Corredor de barrote torneado

Entorno: Antojanas abiertas



PROTECCIÓN LEGAL


Méritos para su Catalogación y nivel de protección asignado: Nivel artístico y etnográfico

Justificación de la delimitación de su entorno de protección:

Condiciones Particulares:

Bibliografía:

Observaciones: Talla de aspas poco resaltadas en puerta. Motivos vegetales



IDENTIFICACIÓN Y LOCALIZACIÓN

Nombre:

Grado Protección:
INTEGRAL (I)

Dirección:

Cod. Postal: 33459

Población: El Castro

Parroquia: Quiloño

Accesos: Carretera municipal CT-2 desde Piedras Blancas

Coordenadas UTM: X=259454 Y=4826969

Referencia Nomenclator: 16-07-04-14

Referencia Catastral:



SITUACIÓN JURÍDICA

Clasificación Urbanística:

Calificación Urbanística: Núcleo Rural (NR)

Otra Protección:

Titularidad: Privada

CARACTERÍSTICAS

Tipología Original: Panera

Autor:

Estilo: Carreño

Datación: 1800-1840

Nº de Plantas:

Elementos Anexos: Vivienda. Antojanas

Uso Actual: Agrario. Usos auxiliares

Estado Conservación: Medio

Intervenciones y Transformaciones: Jabalcones. Patín de mampostería reconstruido

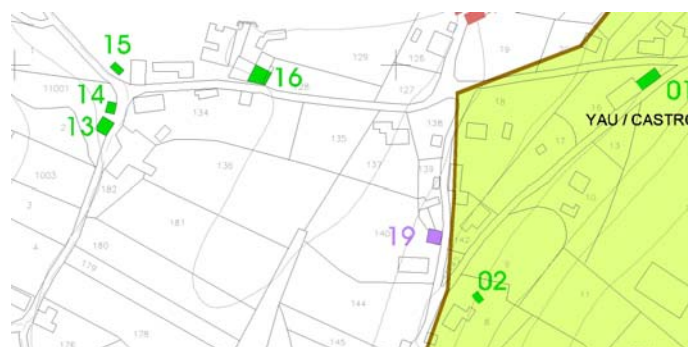
Elementos Discordantes:

Patologías:

Medidas de reparación recomendadas: Mantenimiento de cubierta

Descripción Histórico - Artística: Panera de seis pegoyos de cantería con el espacio inferior abierto. Motivos geométricos y vegetales tallados en colondra. Corredor torneado

Entorno: Antojana cerrada



PROTECCIÓN LEGAL


Méritos para su Catalogación y nivel de protección asignado: Nivel artístico y etnográfico

Justificación de la delimitación de su entorno de protección:

Condiciones Particulares:

Bibliografía:

Observaciones: Patín de mampostería





IDENTIFICACIÓN Y LOCALIZACIÓN

Nombre:

Grado Protección:
INTEGRAL (I)

Dirección:

Población: El Castro

Cod. Postal: 33459

Parroquia: Quiloño

Accesos: Carretera municipal CT-2 desde Piedras Blancas

Coordenadas UTM: X=259458 Y=4826989

Referencia Nomenclator: 16-07-04-15

Referencia Catastral:



SITUACIÓN JURÍDICA

Clasificación Urbanística:

Calificación Urbanística: Núcleo Rural (NR)

Otra Protección:

Titularidad: Privada

CARACTERÍSTICAS

Tipología Original: Panera

Autor:

Estilo: Carreño

Datación: 1800-1840

Nº de Plantas:

Elementos Anexos: Vivienda. Construcciones agrarias

Uso Actual: Agrario

Estado Conservación: Medio

Intervenciones y Transformaciones: Refuerzos en trabe con apoyo vertical y remache de hierro

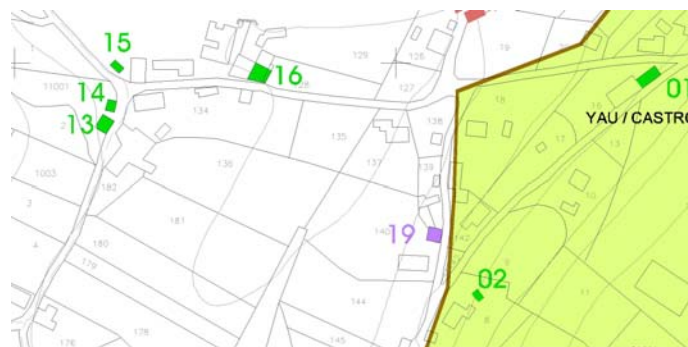
Elementos Discordantes: Canalones. Cierre de bloques contiguos

Patologías: Humedades. Deterioro de cubierta

Medidas de reparación recomendadas: Reparación y mantenimiento de cubierta

Descripción Histórico - Artística: Panera de seis pegoyos de cantería con espacio inferior abierto. Corredor torneado. conjunto decorativo con tallas geométricas y vegetales

Entorno: Antojana cerrada



PROTECCIÓN LEGAL


Méritos para su Catalogación y nivel de protección asignado: Nivel artístico y etnográfico

Justificación de la delimitación de su entorno de protección:

Condiciones Particulares:

Bibliografía:

Observaciones:





IDENTIFICACIÓN Y LOCALIZACIÓN

Nombre:

Grado Protección:
INTEGRAL (I)

Dirección:

Cod. Postal: 33459

Población: El Castro

Parroquia: Quiloño

Accesos: Carretera municipal CT-2 desde Piedras Blancas

Coordenadas UTM: X=259535 Y=4826989

Referencia Nomenclator: 16-07-04-16

Referencia Catastral:



SITUACIÓN JURÍDICA

Clasificación Urbanística:

Calificación Urbanística: Núcleo Rural (NR)

Otra Protección:

Titularidad: Privada

CARACTERÍSTICAS

Tipología Original: Panera

Autor:

Estilo:

Datación: S. XIX

Nº de Plantas:

Elementos Anexos: Vivienda. Caseta

Uso Actual: Agrario. Usos auxiliares

Estado Conservación: Medio

Intervenciones y Transformaciones:

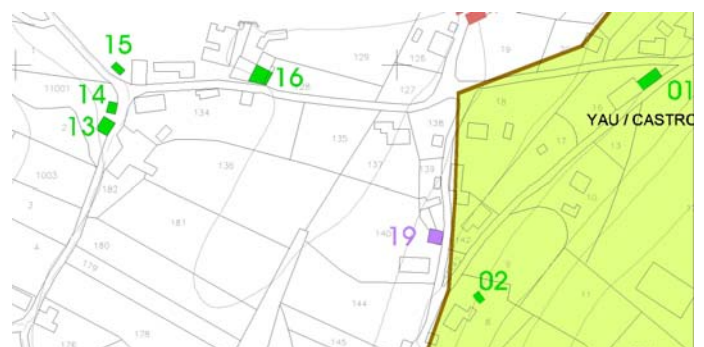

Elementos Discordantes:

Patologías: Humedades

Medidas de reparación recomendadas: Mantenimiento de cubierta

Descripción Histórico - Artística: Panera de seis pegoyos de cantería con el espacio inferior abierto. Planta intermedia abierta. Corredor perimetral de tabla y barrote torneado. Mandil

Entorno: Antojana cerrada



PROTECCIÓN LEGAL


Méritos para su Catalogación y nivel de protección asignado: Nivel etnográfico. Posibilidades de uso

Justificación de la delimitación de su entorno de protección:

Condiciones Particulares:

Bibliografía:

Observaciones: Patín de mampostería



IDENTIFICACIÓN Y LOCALIZACIÓN

Nombre:

Grado Protección:
AMBIENTAL (A)

Dirección:

Cod. Postal: 33459

Población: El Castro

Parroquia: Quiloño

Accesos: Carretera Municipal CT-2

Coordenadas UTM: X: 259.274 Y: 4.826.946

Referencia Nomenclator: 16-07-04-17

Referencia Catastral: 33016A03700019 y 33016A00022



SITUACIÓN JURÍDICA

Clasificación Urbanística: Suelo no urbanizable

Calificación Urbanística: Núcleo Rural

Otra Protección:

Titularidad: Privada

CARACTERÍSTICAS

Tipología Original: Vivienda aislada

Autor: Desconocido

Estilo:

Datación:

Nº de Plantas: 2

Elementos Anexos: Cuadra, tenada adosadas en un lateral y cuadra-tenada y hórreo enfrente.

Uso Actual: Residencial

Estado Conservación: Bueno

Intervenciones y Transformaciones: Añadido de aplacado cerámico en la antojana. Añadido de aplacados pétreos en la fachada principal. Pavimento de la antojana.

Elementos Discordantes: Aplacado cerámico de la antojana, aplacado pétreo de la fachada, pavimento de la antojana. Antena de TV, canalones y bajantes de PVC. Color de la pintura de la fachadas.

Patologías: Ninguna

Medidas de reparación recomendadas: Eliminación de elementos discordantes y labores de conservación y mantenimiento.

Descripción Histórico - Artística: Volumen rectangular con cubierta a dos aguas, en el que se aloja la vivienda, y adosada a la misma, la cuadra-tenada. Presenta corredor de tres vanos, flanqueado por un hueco vertical tipo balcón, y bajo la cuál se sitúa la antojana. Algunos de los huecos presentan recercos de sillares de piedra de gran formato.

Entorno: Edificaciones unifamiliares aisladas ubicadas en pendiente, en las inmediaciones del núcleo urbano de Piedras Blancas.



PROTECCIÓN LEGAL


Méritos para su Catalogación y nivel de protección asignado: El nivel de su carácter etnográfico.

Justificación de la delimitación de su entorno de protección:

Condiciones Particulares: Ocupación: Perímetro edificación existente
Altura: Edificación existente
Posición de la edificación:
Se conservarán alineaciones interiores y exteriores
Condiciones estéticas y compositivas:
Conservar la composición de fachadas y cubiertas.

Bibliografía: N/D

Observaciones: N/D



IDENTIFICACIÓN Y LOCALIZACIÓN

Nombre:

Grado Protección:
AMBIENTAL (A)

Dirección:

Población: El Castro

Cod. Postal: 33459

Parroquia: Quiloño

Accesos: Carretera Municipal CT-2

Coordenadas UTM: X: 259.397 Y: 4.826.741

Referencia Nomenclator: 16-07-04-18

Referencia Catastral: 33016A03800171



SITUACIÓN JURÍDICA

Clasificación Urbanística: Suelo no urbanizable

Calificación Urbanística: Núcleo Rural

Otra Protección:

Titularidad: Privada

CARACTERÍSTICAS

Tipología Original: Vivienda adosada

Autor: Desconocido

Estilo:

Datación:

Nº de Plantas: 2

Elementos Anexos: Hórreo

Uso Actual: Residencial

Estado Conservación: Malo

Intervenciones y Transformaciones: Ninguna

Elementos Discordantes: Chimenea. Tendidos aéreos de energía eléctrica. Antena de TV.

Patologías: Desconchados de pinturas. Humedades.

Medidas de reparación recomendadas: Labores de conservación y mantenimiento.

Descripción Histórico - Artística: Edificio de planta irregular y cubierta a cuatro aguas, que presenta corredor de dos vanos en parte de su planta primera y elementos cerrados a ambos lados, mientras que en la planta baja tiene antojana que incorpora elementos cerrados a los lados. El pajar presenta una solución original al no estar su acceso encima de la cuadra sino en un lateral.

Entorno: Edificaciones de medio rural contaminadas por la aparición de edificaciones de nueva planta debido a la cercanía de Piedras Blancas.



PROTECCIÓN LEGAL

Méritos para su Catalogación y nivel de protección asignado: El nivel de su carácter etnográfico.

Justificación de la delimitación de su entorno de protección:

Condiciones Particulares: Ocupación: Perímetro edificación existente
Altura: Edificación existente
Posición de la edificación:
Se conservarán alineaciones interiores y exteriores
Condiciones estéticas y compositivas:
Conservar la composición de fachadas y cubiertas.
Conservar las carpinterías originales de huecos exteriores.

Bibliografía: N/D

Observaciones: Está ubicada al lado del antiguo grupo "pinos altos" de "Scouts de España". Al lado tiene huerta con frutales.



IDENTIFICACIÓN Y LOCALIZACIÓN

Nombre: Capilla del Santo Ángel de la Guarda

Grado Protección:
PARCIAL (P)

Dirección: El Castro, al lado del nº 112

Población: El Castro

Cod. Postal: 33459

Parroquia: Quiloño

Accesos: CT - 2, carretera de El Castro a Valboniel

Coordenadas UTM: X: 259,619 Y: 4,826,909

Referencia Nomenclator: 16-07-04-19

Referencia Catastral: 33016A03800141



SITUACIÓN JURÍDICA

Clasificación Urbanística: Suelo no urbanizable

Calificación Urbanística: Núcleo Rural

Otra Protección:

Titularidad: Privada - Iglesia

CARACTERÍSTICAS

Tipología Original: Capilla

Autor: Desconocido

Estilo: Popular

Datación: Época moderna

Nº de Plantas: 1

Elementos Anexos: Ninguno

Uso Actual: Dotacional de equipamientos

Estado Conservación: Bueno

Intervenciones y Transformaciones: Se ha colocado un tejadillo de madera y teja árabe sobre la puerta y una placa con el nombre de la capilla. Se ha reparado el alero y han realizado labores de conservación que incluyen las de la pintura externa. Se ha sustituido la carpintería de la puerta. En la ventana se ha colocado un reja.

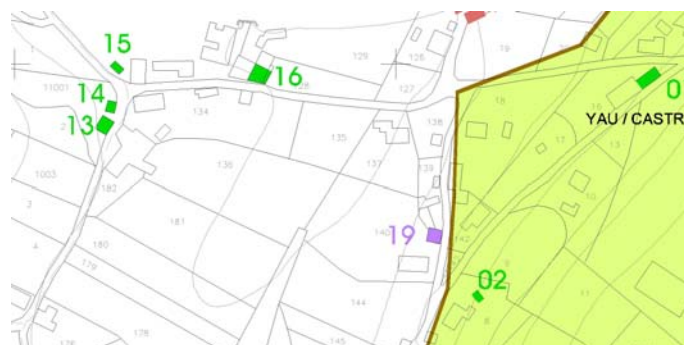
Elementos Discordantes: Sistema de megafonía en fachada

Patologías: Presenta humedades en zócalo y vegetación en la cubierta

Medidas de reparación recomendadas: Reparación humedades y labores de conservación y mantenimiento

Descripción Histórico - Artística: Edificio levantado al borde del camino junto a un roble centenario, precedido de un espacio delimitado por murete y celosía de hormigón a modo de antojana. Adopta una planta rectangular con una única altura disponiéndose el frente en el lado largo. La caja de muros de piedra se presenta cargada y pintada dejando visto los sillares de cadenas angulares y cargando la línea de cornisa con cemento. (*) Cont.

Entorno: Lugar situado al sur de la Estación de Ferrocarril de la Estación de Piedras Blancas, que presenta un poblamiento disperso en el que alternan casas tradicionales con viviendas de moderna factura rodeadas de finca.



PROTECCIÓN LEGAL


Méritos para su Catalogación y nivel de protección asignado: Nivel artístico, singular y posibilidades de uso

Justificación de la delimitación de su entorno de protección:

Condiciones Particulares: Ocupación: perímetro existente
Altura: edificación existente
Condiciones estéticas y compositivas: conservar trazas generales y mantener vistos los elementos de piedra labrada de los vanos

Bibliografía: Diccionario geográfico de Asturias, p. 266

Observaciones: (*) Cubre a dos aguas con teja árabe destacando una espadaña de moderna factura de un sólo ojo con campana y cruz de remate. En el frente se abre el único acceso en puerta adintelada, enmarcada por sillares moldurados, en cuyo eje se dispone también una hornacina en el piñón y el lateral a la vía pública cuenta con una ventana avenerada con derrame exterior y motivos de cruz de malta y otro de inspiración solar.



IDENTIFICACIÓN Y LOCALIZACIÓN

Nombre:

Grado Protección:
INTEGRAL (I)

Dirección:

Población: Llodares

Cod. Postal: 33456

Parroquia: Quiloño

Accesos: Carretera Municipal CT-4 a la altura del desvío hacia La Braña

Coordenadas UTM: X=257604 Y=4825535

Referencia Nomenclator: 16-07-06-01

Referencia Catastral:



SITUACIÓN JURÍDICA

Clasificación Urbanística:

Calificación Urbanística: SNU de Interés Forestal (IF)

Otra Protección:

Titularidad: Privada

CARACTERÍSTICAS

Tipología Original: Hórreo

Autor:

Estilo: Carreño

Datación: S. XVIII-XIX

Nº de Plantas:

Elementos Anexos: Vivendas, cuadra, pajar

Uso Actual: Agrario

Estado Conservación: Medio

Intervenciones y Transformaciones: Cerramiento del espacio inferior mediante bloques de hormigón, ocultando los pegoyos

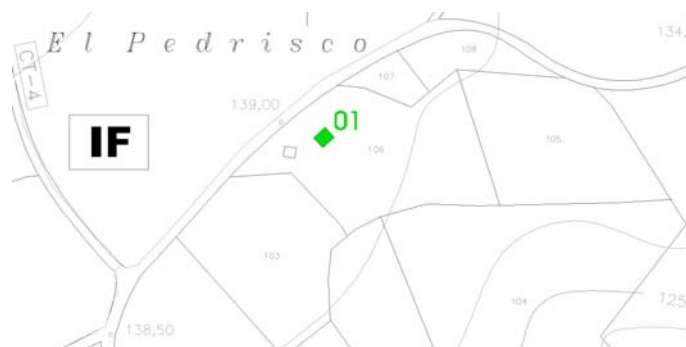
Elementos Discordantes: Cerramiento. Canalón

Patologías: Acumulación de materia vegetal en cubierta

Medidas de reparación recomendadas: Mantenimiento de cubierta

Descripción Histórico - Artística: Hórreo sobre cuatro pegoyos de sillería, provisto de corredor perimetral de tabla recortada. Espacio inferior cerrado. Tornaaguas en fachada oeste

Entorno: Finca cerrada. Huerta. Explotación ganadera



PROTECCIÓN LEGAL


Méritos para su Catalogación y nivel de protección asignado: Nivel etnográfico

Justificación de la delimitación de su entorno de protección:

Condiciones Particulares:

Bibliografía:

Observaciones: Puerta con tallas de motivos vegetales. Esquineras enterizas



IDENTIFICACIÓN Y LOCALIZACIÓN

Nombre: Panera de Cá Rasa

Grado Protección:
INTEGRAL (I)

Dirección:

Población: Llodares

Cod. Postal: 33456

Parroquia: Quiloño

Accesos: Carretera Municipal CT-4, desde Las Bárzanas

Coordenadas UTM: X=257798 Y=4825212

Referencia Nomenclator: 16-07-06-02

Referencia Catastral:



SITUACIÓN JURÍDICA

Clasificación Urbanística:

Calificación Urbanística: SNU de Interés Forestal (IF)

Otra Protección:

Titularidad: Privada

CARACTERÍSTICAS

Tipología Original: Panera

Autor:

Estilo: Carreño

Datación: 1800-1840

Nº de Plantas:

Elementos Anexos: Vivienda

Uso Actual: Agrario

Estado Conservación: Bueno

Intervenciones y Transformaciones: Encalado y revoco completo de espacio inferior

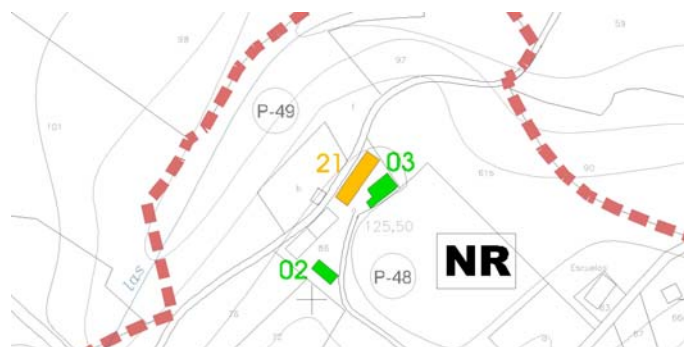
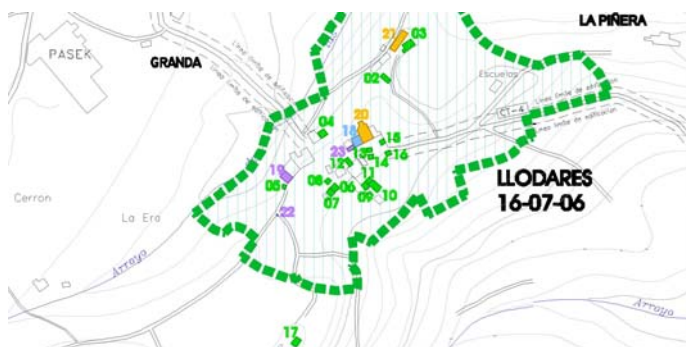
Elementos Discordantes: Barnices plásticos. Canalones. Patín de acceso revestido de material de obra

Patologías:

Medidas de reparación recomendadas:

Descripción Histórico - Artística: Panera de seis pegoyos sobre volumen inferior de mampostería. Corredor perimetral con tornaaguas al oeste y norte integrando la despensa. Cierre de barrote torneado en costados sur y este. Corredor originario

Entorno: Antojana cerrada. Vivienda



PROTECCIÓN LEGAL


Méritos para su Catalogación y nivel de protección asignado: Nivel artístico. Nivel etnográfico

Justificación de la delimitación de su entorno de protección:

Condiciones Particulares:

Bibliografía:

Observaciones: Puerta con ocho paños tallados: radiales, flores barrocas de ocho pétalos. Línea central de golpes de gubia. Policromía al agua ocre y amarilla en puerta. Tornaaguas pintado a franjas verticales





IDENTIFICACIÓN Y LOCALIZACIÓN

Nombre: Panera de Cá La Chinta / Cá La Casona

Dirección:

Población: Llodares

Parroquia: Quiloño

Accesos: Carretera Municipal CT-4, desde Las Bárzanas

Coordenadas UTM: X=257832 Y=4825256

Referencia Nomenclator: 16-07-06-03

Referencia Catastral:

Grado Protección:
INTEGRAL (I)

Cod. Postal: 33456



SITUACIÓN JURÍDICA

Clasificación Urbanística:

Calificación Urbanística: Núcleo Rural (NR)

Otra Protección:

Titularidad: Privada

CARACTERÍSTICAS

Tipología Original: Panera

Autor:

Estilo: Carreño

Datación: 1770-1800

Nº de Plantas:

Elementos Anexos: Vivienda

Uso Actual: Agrario

Estado Conservación: Medio

Intervenciones y Transformaciones: La unión de los dos hórreos debió realizarse en las últimas décadas del S. XIX. Despensa y suelo de corredor de albañilería en algunos tramos

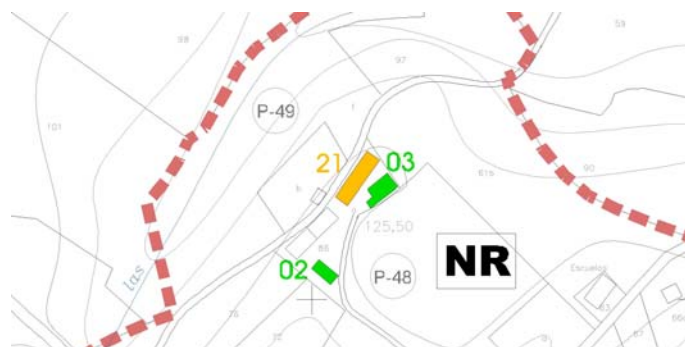
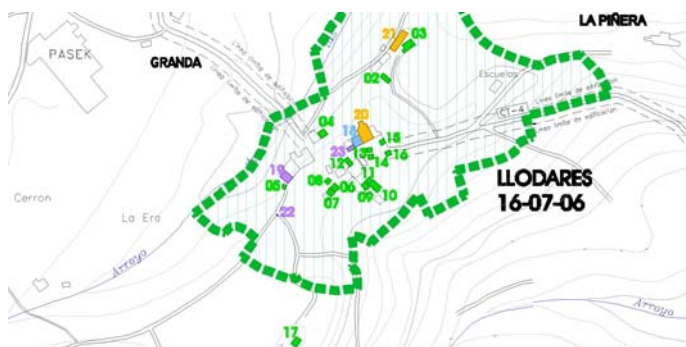
Elementos Discordantes: Pinturas plásticas

Patologías: Parte de la fachada norte sufre extraplomo

Medidas de reparación recomendadas: Mantenimiento de cubierta. Retirada de elementos de obra

Descripción Histórico - Artística: Panera resultado de la unión de dos hórreos. Estructura de cubierta y corredor compartida, quedando abierta y como espacio de paso el tramo central. Ocho pegoyos de cantería, además de dos de madera y dos de obra

Entorno: Casona con antojana cerrada. Finca. Huerta



PROTECCIÓN LEGAL


Méritos para su Catalogación y nivel de protección asignado: Nivel etnográfico

Justificación de la delimitación de su entorno de protección:

Condiciones Particulares:

Bibliografía:

Observaciones: Levantada sobre cuerpo de mampostería. Puertas con aspas profundas. Unión de colondras con lengüeta. Esquinas enterizas. Cabezas de liño molduradas





IDENTIFICACIÓN Y LOCALIZACIÓN

Nombre:

Grado Protección:
INTEGRAL (I)

Dirección:

Cod. Postal: 33456

Población: Llodares

Parroquia: Quiloño

Accesos: Carretera Municipal CT-4, desde Las Bárzanas

Coordenadas UTM: X=257811 Y=4825134

Referencia Nomenclator: 16-07-06-04

Referencia Catastral:



SITUACIÓN JURÍDICA

Clasificación Urbanística:

Calificación Urbanística: Núcleo Rural (NR)

Otra Protección:

Titularidad: Privada

CARACTERÍSTICAS

Tipología Original: Hórreo

Autor:

Estilo:

Datación: S. XVII-XVIII

Nº de Plantas:

Elementos Anexos: Vivienda. Huerta

Uso Actual: Agrario

Estado Conservación: Malo

Intervenciones y Transformaciones:

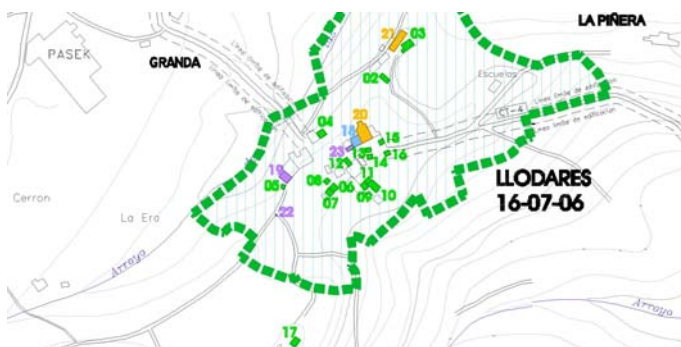

Elementos Discordantes:

Patologías: Humedades. Xilófagos. Hongos. Trabe sur rota

Medidas de reparación recomendadas: Reparación completa de cubierta. Sustitución de trabe sur

Descripción Histórico - Artística: Hórreo sobre cuatro pegoyos de cantería, manteniendo libre de espacio inferior

Entorno: Finca. Frutales. Vivienda



PROTECCIÓN LEGAL


Méritos para su Catalogación y nivel de protección asignado: Nivel etnográfico. Cronología

Justificación de la delimitación de su entorno de protección:

Condiciones Particulares:

Bibliografía:

Observaciones:





IDENTIFICACIÓN Y LOCALIZACIÓN

Nombre:

Grado Protección:
INTEGRAL (I)

Dirección:

Cod. Postal: 33456

Población: Llodares

Parroquia: Quiloño

Accesos: Carretera Municipal CT-4, desde Las Bárzanas

Coordenadas UTM: X=257667 Y=4825075

Referencia Nomenclator: 16-07-06-05

Referencia Catastral:



SITUACIÓN JURÍDICA

Clasificación Urbanística:

Calificación Urbanística: Núcleo Rural (NR)

Otra Protección:

Titularidad: Privada

CARACTERÍSTICAS

Tipología Original: Hórreo

Autor:

Estilo: Carreño

Datación: 1820-1850

Nº de Plantas:

Elementos Anexos: Vivienda. Edificio agrícola

Uso Actual: Agrario

Estado Conservación: Medio

Intervenciones y Transformaciones: Prolongación de vertiente oeste y norte de la cubierta. Baranda de fundición

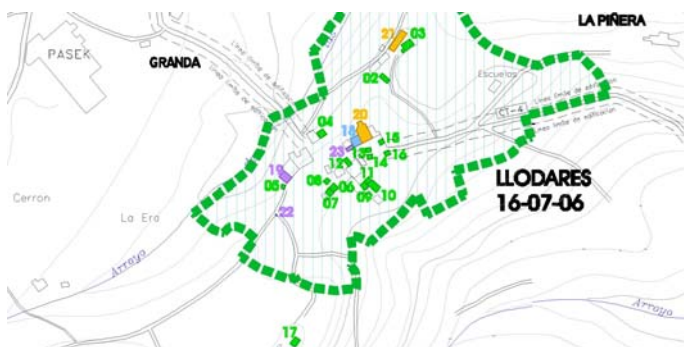
Elementos Discordantes: Canalones. Pintura plástica gris

Patologías:

Medidas de reparación recomendadas: Mantenimiento de cubierta

Descripción Histórico - Artística: Hórreo de cuatro pegoyos de sillería. Prolongación de aguadas norte y oeste para crear un espacio diáfano de uso agrícola multifuncional, apoyando sobre pegoyos de madera dispuestos sobre muros elevados. Corredor perimetral torneado

Entorno: Antojana cerrada. Vivienda. Camino rural



PROTECCIÓN LEGAL


Méritos para su Catalogación y nivel de protección asignado: Nivel artístico

Justificación de la delimitación de su entorno de protección:

Condiciones Particulares:

Bibliografía:

Observaciones: Patín de cantería en dos tramos con baranda de fundición (hacia 1920). Puerta de ocho aspas con línea de agallones flanqueada por dos motivos vegetales



IDENTIFICACIÓN Y LOCALIZACIÓN

Nombre: Panera de Cá La Valdesa (I)

Grado Protección:
INTEGRAL (I)

Dirección:

Población: Llodares

Cod. Postal: 33456

Parroquia: Quiloño

Accesos: Carretera Municipal CT-4, desde Las Bárzanas

Coordenadas UTM: X=257735 Y=4825070

Referencia Nomenclator: 16-07-06-06

Referencia Catastral:



SITUACIÓN JURÍDICA

Clasificación Urbanística:

Calificación Urbanística: Núcleo Rural (NR)

Otra Protección:

Titularidad: Privada

CARACTERÍSTICAS

Tipología Original: Panera

Autor:

Estilo:

Datación: 1700-1780

Nº de Plantas:

Elementos Anexos: Vivienda

Uso Actual: Agrario

Estado Conservación: Malo

Intervenciones y Transformaciones:

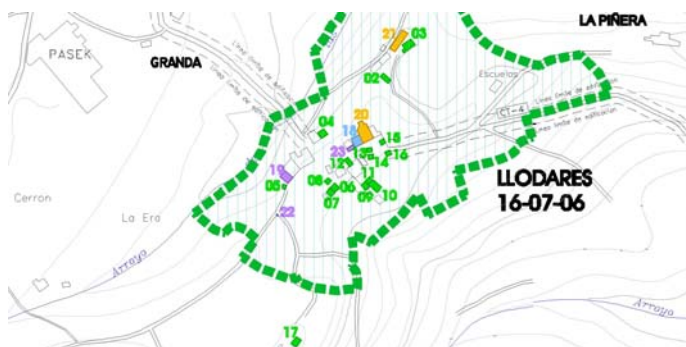
Elementos Discordantes:

Patologías: Humedades

Medidas de reparación recomendadas: Reparación de cubierta. Recuperación de tablas en el tornaaguas

Descripción Histórico - Artística: Panera levantada sobre seis pegoyos de sillería y madera, apoyados en pilastras de mampostería. Corredor torneado al sur. Tornaaguas y despensa al oeste y al norte

Entorno: Trasera de vivienda. Gallinero



PROTECCIÓN LEGAL


Méritos para su Catalogación y nivel de protección asignado: Carácter etnográfico. Cronología

Justificación de la delimitación de su entorno de protección:

Condiciones Particulares:

Bibliografía:

Observaciones: Patín de cantería de gran dimensión. Buenas escuadrías de elementos estructurales. Roseta hexapilata calada en despena



IDENTIFICACIÓN Y LOCALIZACIÓN

Nombre:

Grado Protección:
INTEGRAL (I)

Dirección:

Cod. Postal: 33456

Población: Llodares

Parroquia: Quiloño

Accesos: Carretera Municipal CT-4, desde Las Bárzanas

Coordenadas UTM: X=257729 Y=4825064

Referencia Nomenclator: 16-07-06-07

Referencia Catastral:



SITUACIÓN JURÍDICA

Clasificación Urbanística:

Calificación Urbanística: Núcleo Rural (NR)

Otra Protección:

Titularidad: Privada

CARACTERÍSTICAS

Tipología Original: Panera

Autor:

Estilo:

Datación: 1800-1860

Nº de Plantas:

Elementos Anexos: Corral. Panera

Uso Actual: Agrario

Estado Conservación: Medio

Intervenciones y Transformaciones: Parte del corredor incorporado a finales del S. XIX

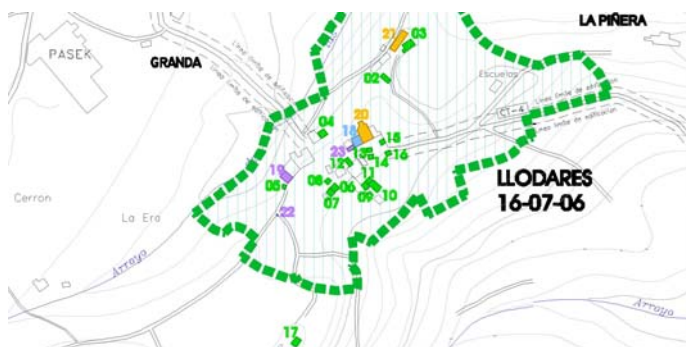
Elementos Discordantes:

Patologías: Humedades

Medidas de reparación recomendadas: Renovación de cubierta

Descripción Histórico - Artística: Panera elevada sobre cuatro pegoyos de sillería y dos centrales de madera, espacio inferior abierto. Corredor de barrote torneado en las fachadas sur y este

Entorno: Corral. Gallinero. Trasera de vivienda



PROTECCIÓN LEGAL


Méritos para su Catalogación y nivel de protección asignado: Nivel etnográfico

Justificación de la delimitación de su entorno de protección:

Condiciones Particulares:

Bibliografía:

Observaciones: Patín de cantería. El corredor sur podría ser originario



IDENTIFICACIÓN Y LOCALIZACIÓN

Nombre: Hórreo De Cá Los Cuetos

Grado Protección:
INTEGRAL (I)

Dirección:

Población: Llodares

Cod. Postal: 33456

Parroquia: Quiloño

Accesos: Carretera Municipal CT-4, desde Las Bárzanas

Coordenadas UTM: X=257722 Y=4825078

Referencia Nomenclator: 16-07-06-08

Referencia Catastral:



SITUACIÓN JURÍDICA

Clasificación Urbanística:

Calificación Urbanística: Núcleo Rural (NR)

Otra Protección:

Titularidad: Privada

CARACTERÍSTICAS

Tipología Original:

Autor:

Estilo: Carreño

Datación: 1800-1840

Nº de Plantas:

Elementos Anexos: Lavadero cubierto con columnas. Gallinero

Uso Actual: Agrario

Estado Conservación: Medio

Intervenciones y Transformaciones: Corredor con baranda de aspas renovadas

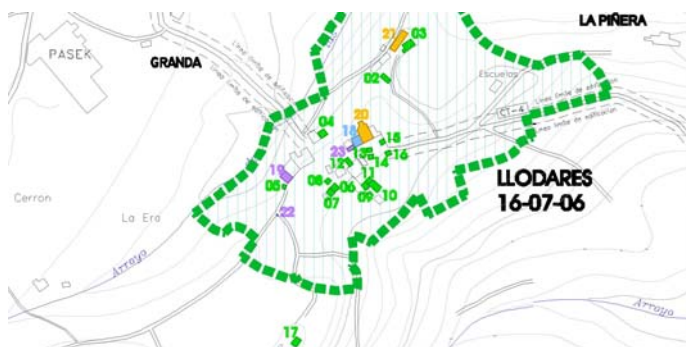
Elementos Discordantes: Pegoyo de hormigón

Patologías: Humedades. Pérdida de pintura

Medidas de reparación recomendadas: Mantenimiento de cubierta

Descripción Histórico - Artística: Panera sobre seis pegoyos de cantería y uno de hormigón, con el espacio inferior diáfano

Entorno: Finca con cierre elevado de mampostería y puerta de carácter indiano



PROTECCIÓN LEGAL


Méritos para su Catalogación y nivel de protección asignado: Nivel artístico. Nivel etnográfico

Justificación de la delimitación de su entorno de protección:

Condiciones Particulares:

Bibliografía:

Observaciones: Policromía en tallas. Corredor original. Decoración de aspas y semicírculos afrontados. Pórticas talladas. Vinculación a vivienda externa al cerramiento





IDENTIFICACIÓN Y LOCALIZACIÓN

Nombre: Hórreo De Cá Pepe Matéu

Grado Protección:
INTEGRAL (I)

Dirección:

Población: Llodares

Parroquia: Quiloño

Accesos: Carretera Municipal CT-4, desde Las Bárzanas

Coordenadas UTM: X=257771 Y=4825070

Referencia Nomenclator: 16-07-06-09

Referencia Catastral:

Cod. Postal: 33456



SITUACIÓN JURÍDICA

Clasificación Urbanística:

Calificación Urbanística: Núcleo Rural (NR)

Otra Protección:

Titularidad: Privada

CARACTERÍSTICAS

Tipología Original: Hórreo

Autor:

Estilo:

Datación: 1780-1830

Nº de Plantas:

Elementos Anexos: Viviendas

Uso Actual: Agrario

Estado Conservación: Medio

Intervenciones y Transformaciones:

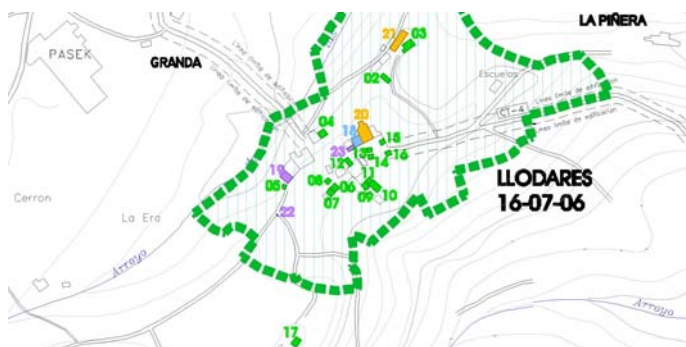
Elementos Discordantes: Postes de Hormigón. Canales

Patologías: Acumulación de material vegetal en cubierta

Medidas de reparación recomendadas: Limpieza de cubierta. Revestimiento de la madera

Descripción Histórico - Artística: Hórreo sobre cuatro pegoyos de cantería de caliza Griotte, sobre cuadra de mampostería. Espacio porticado en cuadra. Alero bien desarrollado

Entorno: Antojanas. Viviendas. Construcciones agrícolas



PROTECCIÓN LEGAL


Méritos para su Catalogación y nivel de protección asignado: Valor etnográfico y de conjunto

Justificación de la delimitación de su entorno de protección:

Condiciones Particulares:

Bibliografía:

Observaciones: Buena conservación de cuadra del espacio inferior



IDENTIFICACIÓN Y LOCALIZACIÓN

Nombre: Hórreo de Cá Pepe Matéu (II)

Grado Protección:
INTEGRAL (I)

Dirección:

Población: Llodares

Cod. Postal: 33456


Parroquia: Quiloño

Accesos: Carretera Municipal CT-4, desde Las Bárzanas

Coordenadas UTM: X=257788 Y=4825076

Referencia Nomenclator: 16-07-06-10

Referencia Catastral:



SITUACIÓN JURÍDICA

Clasificación Urbanística:

Calificación Urbanística: Núcleo Rural (NR)

Otra Protección:

Titularidad: Privada

CARACTERÍSTICAS

Tipología Original:

Autor:

Estilo:

Datación: 1700-1800

Nº de Plantas:

Elementos Anexos: Vivienda

Uso Actual: Agrario. Leñera y carro en espacio inferior

Estado Conservación: Medio

Intervenciones y Transformaciones: Refuerzos en alero

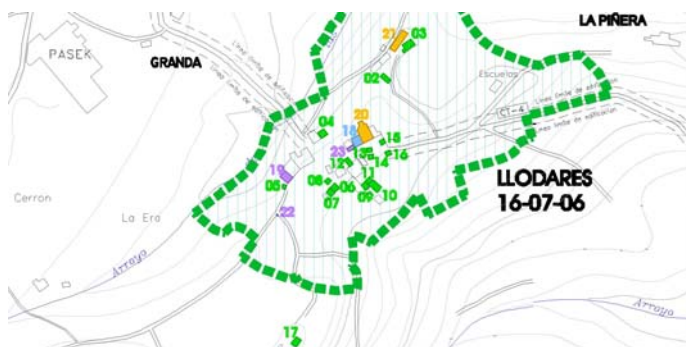
Elementos Discordantes: Muro adyacente de prefabricados de hormigón. Bajantes y canalones

Patologías:

Medidas de reparación recomendadas: Mantenimiento de cubierta

Descripción Histórico - Artística: Hórreo sobre cuatro pegoyos de cantería de gran altura, con el espacio inferior abierto. Corredor de tabla recortada al sur, este y la mitad de la fachada oeste

Entorno: Viviendas y antojanas abiertas. Bien conservados, sin pavimentar. Espacio inferior



PROTECCIÓN LEGAL


Méritos para su Catalogación y nivel de protección asignado: Nivel etnográfico. Cronologías

Justificación de la delimitación de su entorno de protección:

Condiciones Particulares:

Bibliografía:

Observaciones: Alero muy desarrollado, reforzado con jabalcones. Patín de cantería. Gran escuadría de colondras. Engüelgos enterizos





IDENTIFICACIÓN Y LOCALIZACIÓN

Nombre: Hórreo de En Cá Pachu

Grado Protección:
INTEGRAL (I)

Dirección:

Cod. Postal: 33456

Población: Llodares

Parroquia: Quiloño

Accesos: Carretera Municipal CT-4, desde Las Bárzanas

Coordenadas UTM: X=257779 Y=4825079

Referencia Nomenclator: 16-07-06-11

Referencia Catastral:



SITUACIÓN JURÍDICA

Clasificación Urbanística:

Calificación Urbanística: Núcleo Rural (NR)

Otra Protección:

Titularidad: Privada

CARACTERÍSTICAS

Tipología Original: Hórreo

Autor:

Estilo:

Datación: 1700-1780

Nº de Plantas:

Elementos Anexos:

Uso Actual: Agrario y estacionamiento de vehículos

Estado Conservación: Bueno

Intervenciones y Transformaciones: Renovación reciente de corredor y puerta

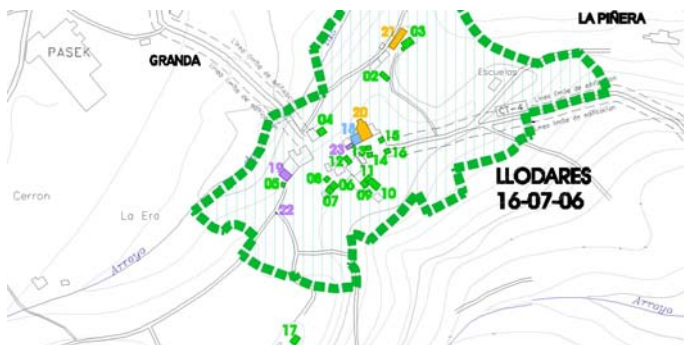
Elementos Discordantes: Pinturas plásticas y barnices

Patologías:

Medidas de reparación recomendadas:

Descripción Histórico - Artística: Hórreo sobre cuatro pegoyos de madera sobreelevados con basas de mampostería. Corredor perimetral de barrotes torneados en oeste, sur y norte. Despensa y tornaaguas al oeste

Entorno: Antojanas abiertas. Agrupación de viviendas



PROTECCIÓN LEGAL


Méritos para su Catalogación y nivel de protección asignado: Nivel etnográfico

Justificación de la delimitación de su entorno de protección:

Condiciones Particulares:

Bibliografía:

Observaciones: Características arcaicas: engüelgos y baja altura de la colondra





IDENTIFICACIÓN Y LOCALIZACIÓN

Nombre: Hórreo de En Cá Sidro

Grado Protección:
INTEGRAL (I)

Dirección:

Cod. Postal: 33456

Población: Llodares

Parroquia: Quiloño

Accesos: Carretera Municipal CT-4, desde Las Bárzanas

Coordenadas UTM: X=257772 Y=4825097

Referencia Nomenclator: 16-07-06-12

Referencia Catastral:



SITUACIÓN JURÍDICA

Clasificación Urbanística:

Calificación Urbanística: Núcleo Rural (NR)

Otra Protección:

Titularidad: Privada

CARACTERÍSTICAS

Tipología Original: Hórreo

Autor:

Estilo:

Datación: S. XVIII

Nº de Plantas:

Elementos Anexos: Viviendas

Uso Actual: Agrario, estacionamiento de maquinaria agrícola

Estado Conservación: Malo

Intervenciones y Transformaciones:

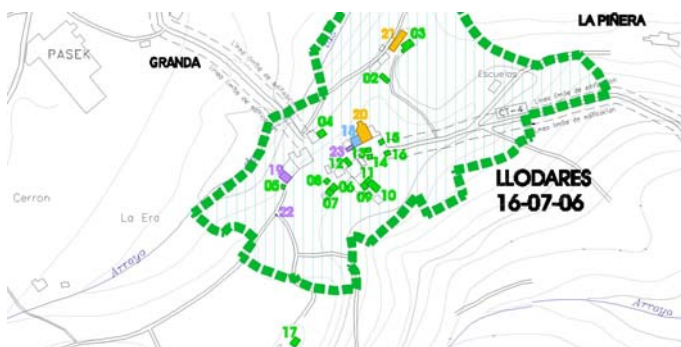
Elementos Discordantes: Revestimientos de viviendas inmediatas

Patologías: Paños de madera con xilófagos, hongos y humedades

Medidas de reparación recomendadas: Reparación de cubierta

Descripción Histórico - Artística: Hórreo sobre cuatro pegoyos de cantería. Corredor torneado en fachadas sur, este y oeste. Despensa en ángulo noroeste

Entorno: Antojana. Viviendas agrupadas. Pilón de piedra circular



PROTECCIÓN LEGAL


Méritos para su Catalogación y nivel de protección asignado: Carácter etnográfico

Justificación de la delimitación de su entorno de protección:

Condiciones Particulares:

Bibliografía:

Observaciones: Sin alterar el espacio inferior



IDENTIFICACIÓN Y LOCALIZACIÓN

Nombre: Hórreo En Cá La Generosa

Grado Protección:
INTEGRAL (I)

Dirección:

Población: Llodares

Cod. Postal: 33456

Parroquia: Quiloño

Accesos: Carretera Municipal CT-4, desde Las Bárzanas

Coordenadas UTM: X=257768 Y=4825114

Referencia Nomenclator: 16-07-06-13

Referencia Catastral:



SITUACIÓN JURÍDICA

Clasificación Urbanística:

Calificación Urbanística: Núcleo Rural (NR)

Otra Protección:

Titularidad: Privada

CARACTERÍSTICAS

Tipología Original: Hórreo

Autor:

Estilo:

Datación: 1781

Nº de Plantas:

Elementos Anexos:

Uso Actual: Agrario. Leñera en parte inferior

Estado Conservación: Medio

Intervenciones y Transformaciones:

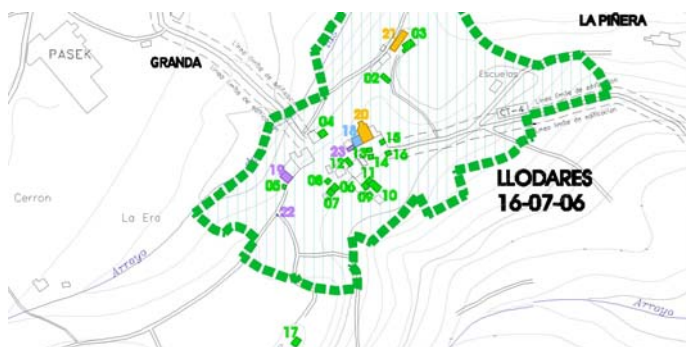
Elementos Discordantes: Revestimiento de colondra con pintura plástica

Patologías: Hundimiento parcial del plano de la vertiente este de la cubierta

Medidas de reparación recomendadas: Reparación cubierta

Descripción Histórico - Artística: Horno de cuatro pegoyos de cantería con espacio inferior abierto. Corredor perimetral de tabla racortada en los lados este, norte y sur. Patin de sillarejo

Entorno: Antojana cerrada con muro de mampostería



PROTECCIÓN LEGAL


Méritos para su Catalogación y nivel de protección asignado: Nivel etnográfico

Justificación de la delimitación de su entorno de protección:

Condiciones Particulares:

Bibliografía:

Observaciones: Cruz latina con peana. Cartel con fecha. Puerta original de ocho paños y cenefa central





IDENTIFICACIÓN Y LOCALIZACIÓN

Nombre: Hórreo De Cá Pascual

Grado Protección:
INTEGRAL (I)

Dirección:

Población: Llodares

Cod. Postal: 33456

Parroquia: Quiloño

Accesos: Carretera Municipal CT-4, desde Las Bárzanas

Coordenadas UTM: X=257775 Y=4825103

Referencia Nomenclator: 16-07-06-14

Referencia Catastral:



SITUACIÓN JURÍDICA

Clasificación Urbanística:

Calificación Urbanística: Núcleo Rural (NR)

Otra Protección:

Titularidad: Privada

CARACTERÍSTICAS

Tipología Original: Hórreo

Autor:

Estilo:

Datación: 1840-1870

Nº de Plantas:

Elementos Anexos: Cobertizo. Caseta. Corripio

Uso Actual:

Estado Conservación: Malo

Intervenciones y Transformaciones: Adosamientos de carácter agrario

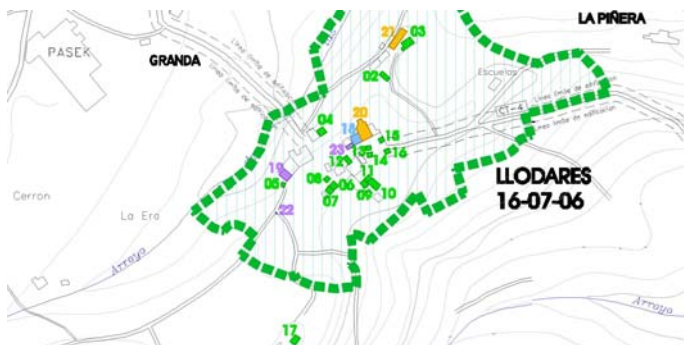
Elementos Discordantes: Cubierta de fibrocemento en anexos

Patologías: Daños den cubierta, con pérdida de aleros en las dos esquinas de la fachada oeste

Medidas de reparación recomendadas: Reparación de cubierta

Descripción Histórico - Artística: Hórreo con seis pegoyos de cantería y dos pegoyos de madera sobre construcción de uso agrícola de mampostería. Corredor de tabla recortada al este, tornaaguas al norte y tabla en el resto

Entorno: Vivienda. Anexos agrícolas



PROTECCIÓN LEGAL


Méritos para su Catalogación y nivel de protección asignado: Nivel artístico muy destacado

Justificación de la delimitación de su entorno de protección:

Condiciones Particulares:

Bibliografía:

Observaciones: Patín de cantería. Cabezas de trabe con triple moldura





IDENTIFICACIÓN Y LOCALIZACIÓN

Nombre: Panera de Cá Ramona

Grado Protección:
INTEGRAL (I)

Dirección:

Población: Llodares

Cod. Postal: 33456

Parroquia: Quiloño

Accesos: Carretera Municipal CT-4, desde Las Bárzanas

Coordenadas UTM: X=257787 Y=4825133

Referencia Nomenclator: 16-07-06-15

Referencia Catastral:



SITUACIÓN JURÍDICA

Clasificación Urbanística:

Calificación Urbanística: Núcleo Rural (NR)

Otra Protección:

Titularidad: Privada

CARACTERÍSTICAS

Tipología Original: Panera

Autor:

Estilo: Carreño

Datación: 1805

Nº de Plantas:

Elementos Anexos:

Uso Actual: Agrario. Almacén en parte inferior

Estado Conservación: Bueno

Intervenciones y Transformaciones: Volumen inferior edificado hacia 1900

Elementos Discordantes:

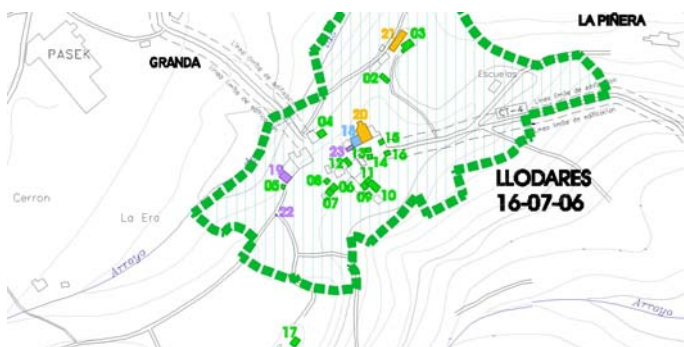
Elementos Discordantes: Portones metálicos de antojana

Patologías:

Medidas de reparación recomendadas:

Descripción Histórico - Artística: Panera de seis pegoyos de cantería sobre edificio de cuadra de mampostería. Corredor torneado perimetral. Remates de cerámica industrial (Guisasola)

Entorno: Vivienda y antojana cerrada



PROTECCIÓN LEGAL


Méritos para su Catalogación y nivel de protección asignado: Buen nivel artístico

Justificación de la delimitación de su entorno de protección:

Condiciones Particulares:

Bibliografía:

Observaciones: Importante conjunto decorativo. Policromados. Amplio repertorio de motivos geométricos, a veces afrontadas, etc; dos figuras humanas de soldados.
Trasladada desde Pillarno hacia 1900



IDENTIFICACIÓN Y LOCALIZACIÓN

Nombre: Panera De Cá Tapín

Grado Protección:
INTEGRAL (I)

Dirección:

Población: Llodares

Cod. Postal: 33456

Parroquia: Quiloño

Accesos: Carretera Municipal CT-4, desde Las Bárzanas

Coordenadas UTM: X=257783 Y=4825121

Referencia Nomenclator: 16-07-06-16

Referencia Catastral:



SITUACIÓN JURÍDICA

Clasificación Urbanística:

Calificación Urbanística: Núcleo Rural (NR)

Otra Protección:

Titularidad: Privada

CARACTERÍSTICAS

Tipología Original: Panera

Autor:

Estilo: Carreño

Datación: 1801

Nº de Plantas:

Elementos Anexos:

Uso Actual:

Estado Conservación: Malo

Intervenciones y Transformaciones: Renovación antigua de barandas

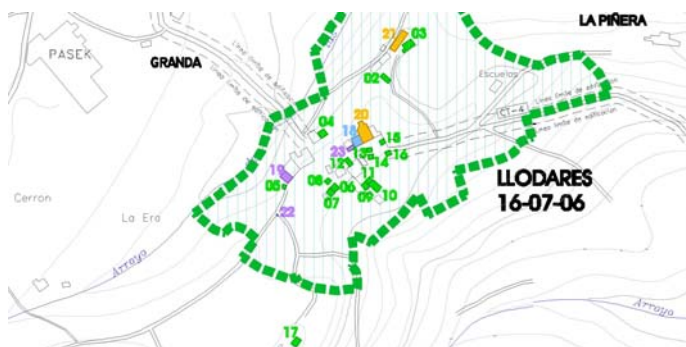
Elementos Discordantes:

Patologías: Deterioros graves en cubierta, humedades

Medidas de reparación recomendadas: Reparación de cubierta, restitución de policromía

Descripción Histórico - Artística: Panera de ocho pegoyos de cantería edificada sobre cuadra de mampostería. Corredor torneado perimetral con tornaaguas al oeste

Entorno: Finca. Camino rural



PROTECCIÓN LEGAL


Méritos para su Catalogación y nivel de protección asignado: Buen nivel artístico

Justificación de la delimitación de su entorno de protección:

Condiciones Particulares:

Bibliografía:

Observaciones: Conjunto de tallas geométricas policromadas al agua (jarrones, radiales, estrellas, comas, etc.) sobre dos puertas y varias tablas de colondra





IDENTIFICACIÓN Y LOCALIZACIÓN

Nombre:

Grado Protección:
INTEGRAL (I)

Dirección:

Cod. Postal: 33456

Población: Llodares

Parroquia: Quiloño

Accesos: Carretera Municipal CT-4, desde Las Bárzanas

Coordenadas UTM: X=257788 Y=4824870

Referencia Nomenclator: 16-07-06-17

Referencia Catastral:



SITUACIÓN JURÍDICA

Clasificación Urbanística:

Calificación Urbanística: SNU de Interés Forestal (IF)

Otra Protección:

Titularidad: Privada

CARACTERÍSTICAS

Tipología Original:

Autor:

Estilo:

Datación:

Nº de Plantas:

Elementos Anexos:

Uso Actual:

Estado Conservación:

Intervenciones y Transformaciones:

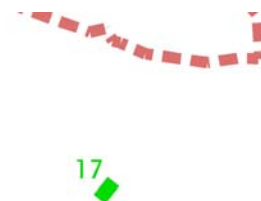
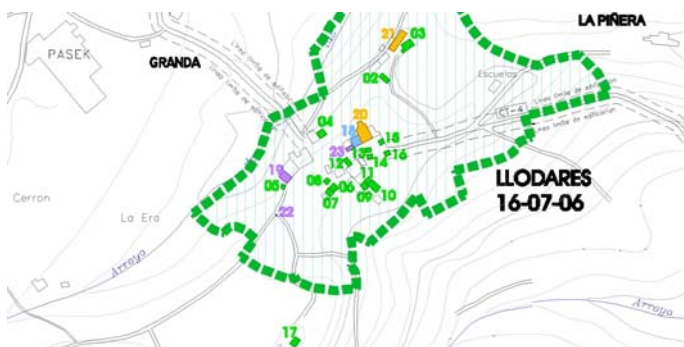

Elementos Discordantes:

Patologías:

Medidas de reparación recomendadas:

Descripción Histórico - Artística:

Entorno:



PROTECCIÓN LEGAL


Méritos para su Catalogación y nivel de protección asignado:

Justificación de la delimitación de su entorno de protección:

Condiciones Particulares:

Bibliografía:

Observaciones:





IDENTIFICACIÓN Y LOCALIZACIÓN

Nombre:

Grado Protección:
ACADÉMICA (AC)

Dirección:

Cod. Postal: 33456

Población: Llodares

Parroquia: Quiloño

Accesos: Carretera Municipal CT-4

Coordenadas UTM: X: 257.755 Y: 4.825.130

Referencia Nomenclator: 16-07-06-18

Referencia Catastral: 33016A04800073



SITUACIÓN JURÍDICA

Clasificación Urbanística: Suelo no urbanizable

Calificación Urbanística: Núcleo Rural

Otra Protección:

Titularidad: Privada

CARACTERÍSTICAS

Tipología Original: Vivienda adosada

Autor: Desconocido

Estilo:

Datación: Segunda mitad del S. XIX

Nº de Plantas: 2

Elementos Anexos: Hórreo (desaparecido), edificio para guardeses en parte posterior.

Uso Actual: Residencial

Estado Conservación: Medio

Intervenciones y Transformaciones: Ampliación en un lateral destinada a cuadra y pajar.

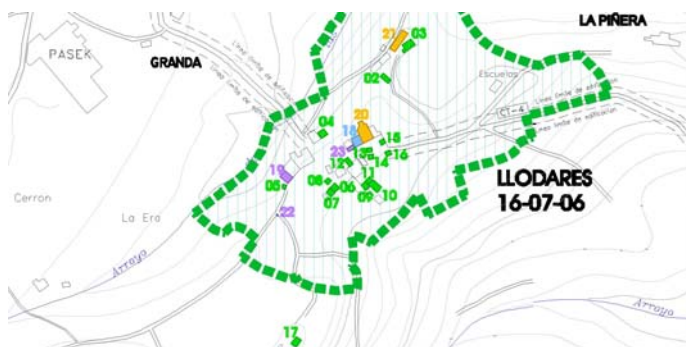
Elementos Discordantes: Antena de TV. Chimenea.

Patologías: Desprendimiento de cargas, desconchados de pinturas, humedades, deterioro de las carpinterías de madera

Medidas de reparación recomendadas: Labores de conservación y mantenimiento.

Descripción Histórico - Artística: Edificio de planta rectangular y cubierta a dos aguas, con planta primera volada sobre la baja formando una antojana. Presenta galería en parte de la planta primera, la cuál está flanqueada por dos huecos verticales a cada lado formando composición axial, reforzada por la puerta de acceso y la buhardilla. Los huecos son de formato vertical tipo balcón.

Entorno: Forma parte de un grupo de tres viviendas adosadas que comparten un espacio público paralelo a la carretera y que cuenta con una fuente - lavadero.



PROTECCIÓN LEGAL

Méritos para su Catalogación y nivel de protección asignado: El nivel de su carácter etnográfico. Sus posibilidades de uso.


Justificación de la delimitación de su entorno de protección:

Condiciones Particulares:

- Ocupación:
- Altura: Edificación existente
- Posición de la edificación:
- Se conservará la alineación exterior.
- Condiciones estéticas y compositivas:
- Conservar la composición de fachadas y cubiertas.

Bibliografía: N/D

Observaciones: Parece haber sido construída en diversas fases y en diferentes ampliaciones.



IDENTIFICACIÓN Y LOCALIZACIÓN

Nombre:

Grado Protección:
PARCIAL (P)

Dirección:

Cod. Postal: 33456

Población: Llodares

Parroquia: Quiloño

Accesos: Carretera Municipal CT-4

Coordenadas UTM: X: 257.668 Y: 4.825.088

Referencia Nomenclator: 16-07-06-19

Referencia Catastral: 33016A05600001



SITUACIÓN JURÍDICA

Clasificación Urbanística: Suelo no urbanizable

Calificación Urbanística: Núcleo rural

Otra Protección:

Titularidad: Privada

CARACTERÍSTICAS

Tipología Original: Vivienda adosada

Autor: Desconocido

Estilo:

Datación:

Nº de Plantas: 2

Elementos Anexos: Hórreo y cobertizo para aperos.

Uso Actual: Residencial

Estado Conservación: Medio

Intervenciones y Transformaciones: Remodelación de cercos de huecos de planta baja.

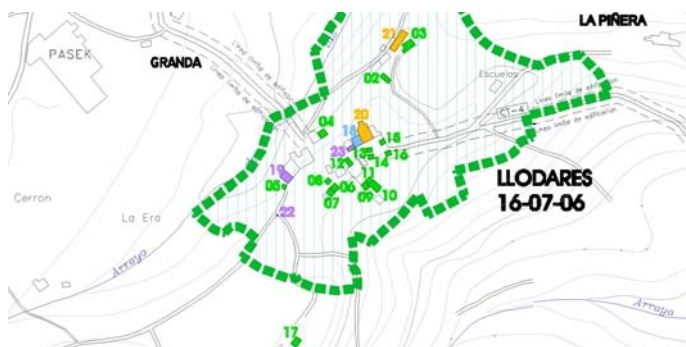
Elementos Discordantes: Barnadilla de la subidoira al hórreo, cercos de las ventanas, antena de TV.

Patologías: Humedades

Medidas de reparación recomendadas: Labores de conservación y mantenimiento.

Descripción Histórico - Artística: Edificio de planta rectangular y cubierta a dos aguas, que está constituido por la vivienda y por la cuadra-pajar. La vivienda presenta galería cerrada en la planta primera y antojana en la inferior, con buhardilla coronando la composición. La zona de la cuadra-pajar posee corredor con barandilla en la planta primera.

Entorno: Forma parte de un conjunto de cuatro edificaciones que se sitúan alienadas a la calle formando una hilera.



PROTECCIÓN LEGAL


Méritos para su Catalogación y nivel de protección asignado: El nivel de su carácter etnográfico.

Justificación de la delimitación de su entorno de protección:

Condiciones Particulares: Ocupación: Perímetro edificación existente.
Altura: Edificación existente.
Posición de la edificación:
Se conservarán alineaciones interiores y exteriores
Condiciones estéticas y compositivas:
Conservar la composición de fachadas y cubiertas, las carpinterías de huecos exteriores y la barandilla de madera.

Bibliografía: N/D

Observaciones: Posee azulejo censal de 1860. La galería presenta un diseño muy elaborado y notable. La parcela está parcialmente cerrada con ladrillo macizo calado.





IDENTIFICACIÓN Y LOCALIZACIÓN

Nombre:

Grado Protección:
AMBIENTAL (A)

Dirección:

Población: Llodares

Cod. Postal: 33456

Parroquia: Quiloño

Accesos: Carretera Municipal CT-4

Coordenadas UTM: X: 257.768 Y: 4.825.137

Referencia Nomenclator: 16-07-06-20

Referencia Catastral: 33016A04800073



SITUACIÓN JURÍDICA

Clasificación Urbanística: Suelo no urbanizable

Calificación Urbanística: Núcleo Rural

Otra Protección:

Titularidad: Privada

CARACTERÍSTICAS

Tipología Original: Vivienda adosada

Autor: Desconocido

Estilo:

Datación:

Nº de Plantas: 2 + bajocubierta

Elementos Anexos: Ninguno

Uso Actual: Deshabitado

Estado Conservación: Malo

Intervenciones y Transformaciones: Ninguna

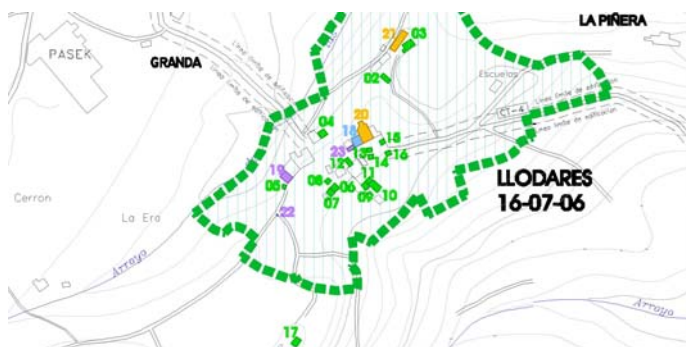
Elementos Discordantes: Rejerías exteriores.

Patologías: Estado general de semirruina

Medidas de reparación recomendadas: Rehabilitación integral

Descripción Histórico - Artística: Edificio de planta cuadrangular con cubierta a dos aguas. Tiene una importante galería cerrada y acristalada en la planta primera de la fachada principal que se prolonga en el gran buhardillón de la planta segunda. Esta galería presenta una composición asimétrica respecto a la fachada. El resto de los huecos son de formato vertical.

Entorno: Forma parte de un grupo de tres viviendas adosadas que tienen un espacio común paralelo a la calle que incluye fuente y lavadero (ver ficha correspondiente).



PROTECCIÓN LEGAL

Méritos para su Catalogación y nivel de protección asignado: El nivel de su carácter etnográfico.

Justificación de la delimitación de su entorno de protección:

Condiciones Particulares: Ocupación: Perímetro edificación existente
Altura: Edificación existente
Posición de la edificación:
Se conservarán alineaciones interiores y exteriores
Condiciones estéticas y compositivas:
Conservar la composición de fachadas y cubiertas.
Conservar las carpinterías de galería y huecos exteriores.

Bibliografía: N/D

Observaciones: Posee un elaborado trabajo de la madera en todas las carpinterías.



IDENTIFICACIÓN Y LOCALIZACIÓN

Nombre:

Grado Protección:
AMBIENTAL (A)

Dirección:

Cod. Postal: 33456

Población: Llodares

Parroquia: Quiloño

Accesos: Carretera Municipal CT-4

Coordenadas UTM: X: 257.812 Y: 4.825.258

Referencia Nomenclator: 16-07-06-21

Referencia Catastral: 33016A04805000



SITUACIÓN JURÍDICA

Clasificación Urbanística: Suelo no urbanizable

Calificación Urbanística: Núcleo Rural

Otra Protección:

Titularidad: Privada

CARACTERÍSTICAS

Tipología Original: Vivienda aislada

Autor: Desconocido

Estilo:

Datación:

Nº de Plantas: 2 + bajocubierta

Elementos Anexos: Cuadra-tenada y cobertizo para aperos.

Uso Actual: Residencial

Estado Conservación: Bueno.

Intervenciones y Transformaciones: Retirada de cargas en la planta baja. Modificación de los cercos de las ventanas. Hastial muy modificado. Cierre de parcela de bloques de hormigón.

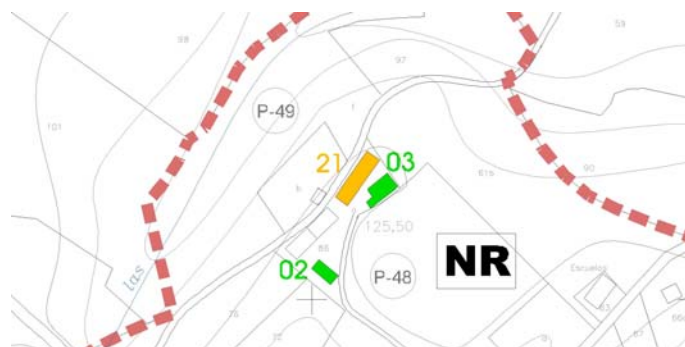
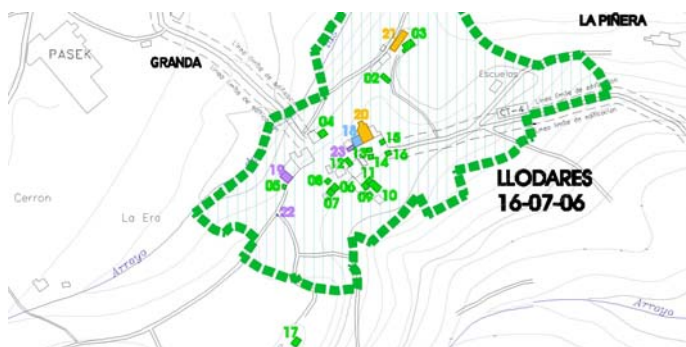
Elementos Discordantes: Cercos de huecos de planta baja, cierre de parcela.

Patologías: No se observan.

Medidas de reparación recomendadas: Labores de conservación y mantenimiento.

Descripción Histórico - Artística: Edificio de planta rectangular y cubierta a dos aguas que presenta galería volada y cerrada en parte de su planta primera, con huecos de formato vertical tipo balcón flanqueándola y antojana debajo. Algunos huecos presentan cercos de sillares de piedra de gran formato. La tenada anexa dispone de corredor de tres vanos y barandilla de madera.

Entorno: Forma, junto con otra vivienda y los edificios anexos de ambas, una pequeña agrupación alineada en las afueras del núcleo rural.



PROTECCIÓN LEGAL

Méritos para su Catalogación y nivel de protección asignado: El nivel de su carácter etnográfico.

Justificación de la delimitación de su entorno de protección:

Condiciones Particulares: Ocupación: Perímetro edificación existente
Altura: Edificación existente
Posición de la edificación:
Se conservarán alineaciones interiores y exteriores
Condiciones estéticas y compositivas:
Conservar la composición de fachadas y cubiertas.
Conservar carpinterías de madera y barandilla de fachada.

Bibliografía: N/D

Observaciones: La cuadra-tenada adyacente ha sido rehabilitada para su uso como viviendas.



IDENTIFICACIÓN Y LOCALIZACIÓN

Nombre:

Grado Protección:
PARCIAL (P)

Dirección:

Población: Llodares

Cod. Postal: 33456

Parroquia: Quiloño

Accesos: Carretera Municipal CT-4

Coordenadas UTM: X: 257.659 Y: 4.825.029

Referencia Nomenclator: 16-07-06-22

Referencia Catastral: 33016A05700135



SITUACIÓN JURÍDICA

Clasificación Urbanística: Suelo no urbanizable

Calificación Urbanística: Núcleo Rural

Otra Protección:

Titularidad: Pública

CARACTERÍSTICAS

Tipología Original: Fuente y lavadero

Autor: Desconocido

Estilo:

Datación:

Nº de Plantas:

Elementos Anexos: Ninguno

Uso Actual: Fuente, lavadero y abrevadero.

Estado Conservación: Medio.

Intervenciones y Transformaciones: Se ha añadido grifería moderna a la fuente.

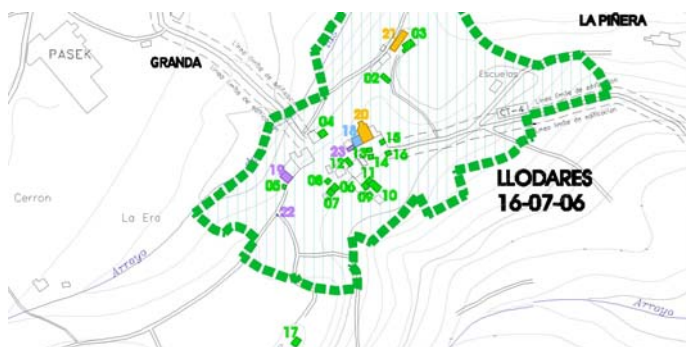
Elementos Discordantes: Grifo moderno.

Patologías: Humedades, deformación de la cubierta.

Medidas de reparación recomendadas: Labores de conservación y mantenimiento.

Descripción Histórico - Artística: Fuente-lavadero-abrevadero de planta rectangular y cubierta a un agua, ejecutada con rollizos de madera, apoyados sobre tres pilares de fábrica, encima de los cuales se apoya una cubierta de tejavana. La construcción se adosa a un muro de separación con una parcela privada adyacente.

Entorno: Está situado en las afueras del núcleo de Llodares, en un área llana de edificación rural dispersa.



PROTECCIÓN LEGAL

Méritos para su Catalogación y nivel de protección asignado: El nivel de su carácter etnográfico.

Justificación de la delimitación de su entorno de protección:

Condiciones Particulares:

Ocupación:


Altura:

Posición de la edificación:

Condiciones estéticas y compositivas:

Bibliografía: N/D

Observaciones: El abrevadero se encuentra fuera de la zona cubierta.





IDENTIFICACIÓN Y LOCALIZACIÓN

Nombre:

Grado Protección:
PARCIAL (P)

Dirección:

Población: Llodares

Cod. Postal: 33456

Parroquia: Quiloño

Accesos: Carretera Municipal CT-4

Coordenadas UTM: X: 257.752 Y: 4.825.116

Referencia Nomenclator: 16-07-06-23

Referencia Catastral: 33016A04800073



SITUACIÓN JURÍDICA

Clasificación Urbanística: Suelo no urbanizable

Calificación Urbanística: Núcleo Rural

Otra Protección:

Titularidad: Pública.

CARACTERÍSTICAS

Tipología Original: Fuente y lavadero

Autor: Desconocido.

Estilo:

Datación:

Nº de Plantas:

Elementos Anexos: Ninguno

Uso Actual: Fuente y lavadero

Estado Conservación: Medio

Intervenciones y Transformaciones: El muro de cierre es de mampostería reciente. La cubrición ha sido totalmente renovada.

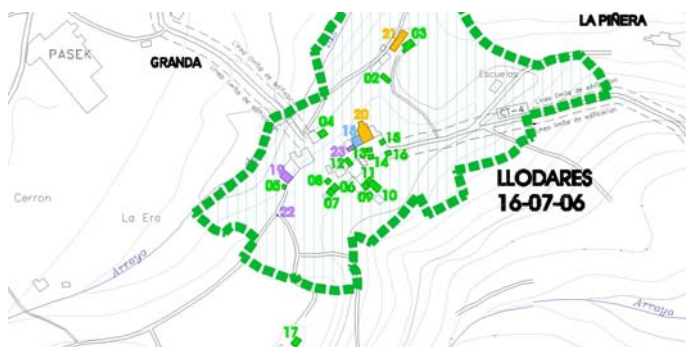
Elementos Discordantes: La cubierta, el muro de cierre, grifería moderna.

Patologías: Humedades

Medidas de reparación recomendadas: Labores de conservación y mantenimiento.

Descripción Histórico - Artística: Fuente y lavadero de planta rectangular y cubierta a dos aguas de tejavana, que se apoya sobre pilastras de ladrillo y sobre pie derecho de madera. El pavimento del suelo situado bajo la cubrición es de ladrillo macizo así como los senos del lavadero.

Entorno: Este elemento se sitúa delante de un conjunto de tres edificaciones de viviendas alineadas a la calle.



PROTECCIÓN LEGAL

Méritos para su Catalogación y nivel de protección asignado: El nivel de su carácter etnográfico.


Justificación de la delimitación de su entorno de protección:

Condiciones Particulares: Ocupación:
Altura:
Posición de la edificación:

Condiciones estéticas y compositivas:

Bibliografía: N/D

Observaciones: La fuente y lavadero no se abre hacia la calle sino hacia el espacio que queda frente a las viviendas.





IDENTIFICACIÓN Y LOCALIZACIÓN

Nombre:

Grado Protección:
INTEGRAL (I)

Dirección:

Cod. Postal: 33456

Población: Peñarrey

Parroquia: Quiloño

Accesos: Carretera Municipal CT-2, con desvío a camino rural en Las Barzanas

Coordenadas UTM: X=260177 Y=4825551

Referencia Nomenclator: 16-07-08-01

Referencia Catastral:



SITUACIÓN JURÍDICA

Clasificación Urbanística:

Calificación Urbanística: SNU de Interés Agrario (IA)

Otra Protección:

Titularidad: Privada

CARACTERÍSTICAS

Tipología Original: Hórreo

Autor:

Estilo:

Datación: S. XIX-XX

Nº de Plantas:

Elementos Anexos: Espacio aterrazado. Vivienda

Uso Actual: Almacén. Agrario

Estado Conservación: Bueno

Intervenciones y Transformaciones: Traslado reciente. Instalado en entorno urbanizado

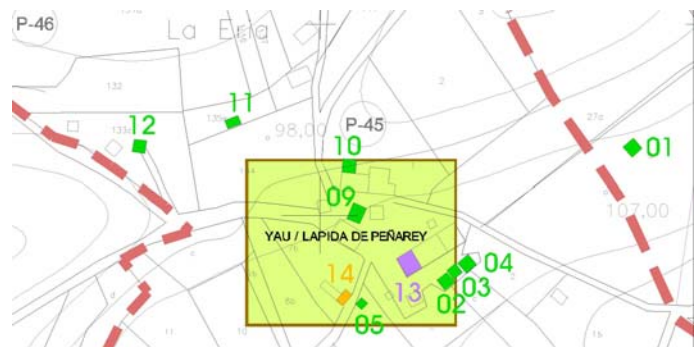
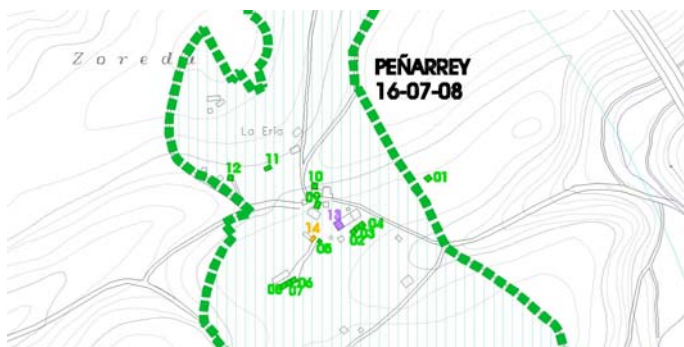
Elementos Discordantes: Emplazamiento disociado de vivienda. Pavimentación. Baranda metálica

Patologías:

Medidas de reparación recomendadas: Mantenimiento de cubierta

Descripción Histórico - Artística: Hórreo de cuatro pegoyos de cantería con el espacio inferior abierto. Corredor perimetral de barrote torneado

Entorno: Finca cerrada. Vivienda unifamiliar



PROTECCIÓN LEGAL


Méritos para su Catalogación y nivel de protección asignado: Nivel etnográfico

Justificación de la delimitación de su entorno de protección:

Condiciones Particulares:

Bibliografía:

Observaciones:



IDENTIFICACIÓN Y LOCALIZACIÓN

Nombre:

Grado Protección:
INTEGRAL (I)

Dirección:

Población: Peñarrey

Cod. Postal: 33456

Parroquia: Quiloño

Accesos: Carretera Municipal CT-2, con desvío a camino rural en Las Barzanas

Coordenadas UTM: X=260054 Y=4825455

Referencia Nomenclator: 16-07-08-02

Referencia Catastral:



SITUACIÓN JURÍDICA

Clasificación Urbanística:

Calificación Urbanística: Núcleo Rural (NR)

Otra Protección:

Titularidad: Privada

CARACTERÍSTICAS

Tipología Original: Panera

Autor:

Estilo:

Datación: 1840-1880

Nº de Plantas:

Elementos Anexos: Alineación de viviendas tradicionales

Uso Actual: Agrario. Maquinaria agrícola en espacio inferior

Estado Conservación: Medio

Intervenciones y Transformaciones: El corredor se añade durante el S. XX

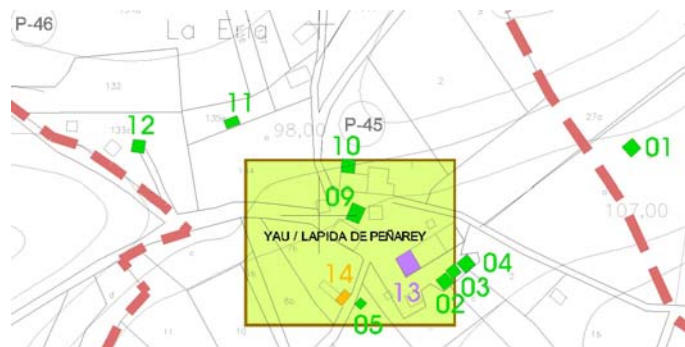
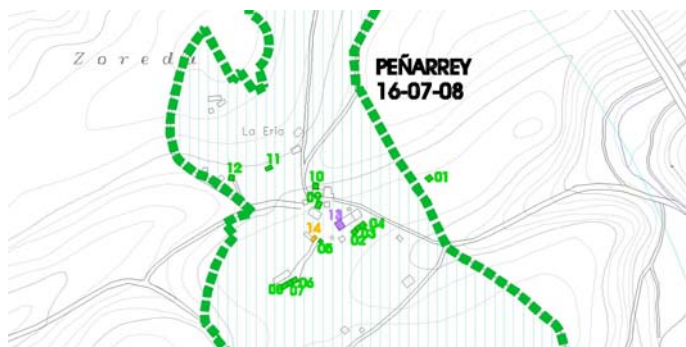
Elementos Discordantes: Cableados

Patologías: Extraplomo de colondra en la fachada sur

Medidas de reparación recomendadas: Mantenimiento de cubierta

Descripción Histórico - Artística: Panera de seis pegoyos de cantería con el espacio inferior abierto. Corredor perimetral torneado. Gran volumen, con traves únicas de 11,5 m de desarrollo. Puerta de paños sencillos

Entorno: Antojana abierta. Fincas y agrupación de viviendas tradicionales



PROTECCIÓN LEGAL


Méritos para su Catalogación y nivel de protección asignado: Nivel etnográfico. Posibilidades de uso

Justificación de la delimitación de su entorno de protección:

Condiciones Particulares:

Bibliografía: N/D

Observaciones: Patín de cantería





IDENTIFICACIÓN Y LOCALIZACIÓN

Nombre:

Grado Protección:
INTEGRAL (I)

Dirección:

Población: Peñarrey

Cod. Postal: 33456

Parroquia: Quiloño

Accesos: Carretera Municipal CT-2, con desvío a camino rural en Las Barzanas

Coordenadas UTM: X=260067 Y=4825468

Referencia Nomenclator: 16-07-08-03

Referencia Catastral:



SITUACIÓN JURÍDICA

Clasificación Urbanística:

Calificación Urbanística: Núcleo Rural (NR)

Otra Protección:

Titularidad: Privada

CARACTERÍSTICAS

Tipología Original: Hórreo

Autor:

Estilo:

Datación: 1790-1850

Nº de Plantas:

Elementos Anexos: Vivienda. Cuadra

Uso Actual: Agrario

Estado Conservación: Medio

Intervenciones y Transformaciones:

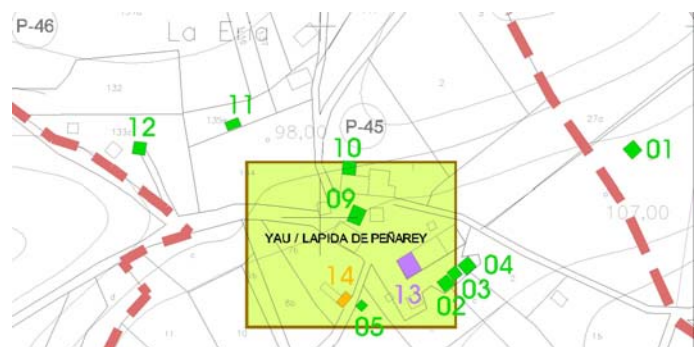
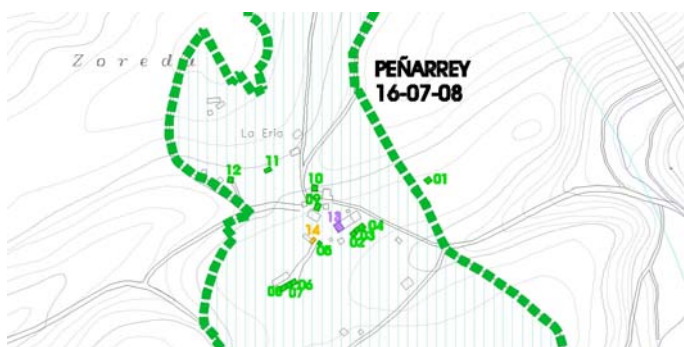
Elementos Discordantes:

Patologías: Humedades

Medidas de reparación recomendadas: Limpieza y mantenimiento de cubierta

Descripción Histórico - Artística: Hórreo sobre cuatro pegoyos de cantería con corredor perimetral de tabla. Espacio inferior libre. Puerta tallada con aspas y triángulos. Esquineras enterizas

Entorno: Alineación de viviendas tradicionales. Antoñana abierta



PROTECCIÓN LEGAL


Méritos para su Catalogación y nivel de protección asignado: Nivel etnográfico y nivel artístico

Justificación de la delimitación de su entorno de protección:

Condiciones Particulares:

Bibliografía:

Observaciones: Talla de cruz griega en pared norte, con ocho brazos rematados en semicírculos





IDENTIFICACIÓN Y LOCALIZACIÓN

Nombre:

Grado Protección:
INTEGRAL (I)

Dirección:

Cod. Postal: 33456

Población: Peñarrey

Parroquia: Quiloño

Accesos: Carretera Municipal CT-2, con desvío a camino rural en Las Barzanas

Coordenadas UTM: X=260074 Y=4825473

Referencia Nomenclator: 16-07-08-04

Referencia Catastral:



SITUACIÓN JURÍDICA

Clasificación Urbanística:

Calificación Urbanística: Núcleo Rural (NR)

Otra Protección:

Titularidad: Privada

CARACTERÍSTICAS

Tipología Original: Hórreo

Autor:

Estilo:

Datación: 1750-1840

Nº de Plantas:

Elementos Anexos: Vivienda

Uso Actual: Agrario

Estado Conservación: Medio

Intervenciones y Transformaciones: Hórreo trasladado desde el pueblo de Molledo

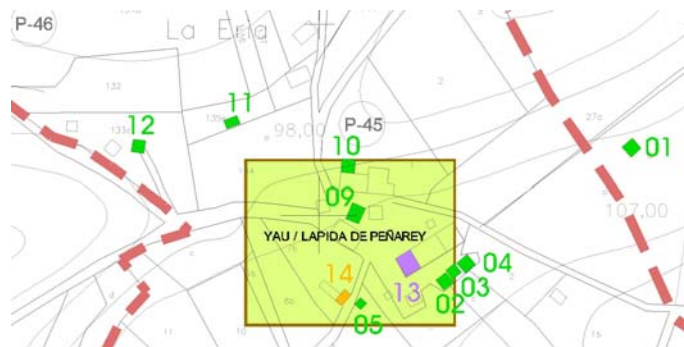
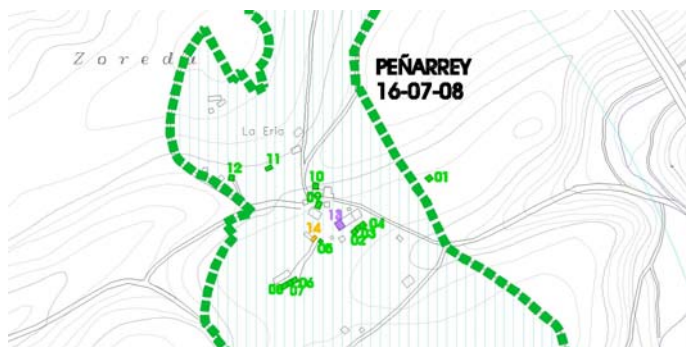
Elementos Discordantes:

Patologías:

Medidas de reparación recomendadas: Mantenimiento

Descripción Histórico - Artística: Hórreo de cuatro pegoyos de cantería con el espacio inferior abierto y delimitado por muros de escasa altura. Tornaaguas al norte y oeste y corredor de tabla

Entorno: Alineación de viviendas tradicionales. Antojana abierta



PROTECCIÓN LEGAL


Méritos para su Catalogación y nivel de protección asignado: Valor etnográfico

Justificación de la delimitación de su entorno de protección:

Condiciones Particulares:

Bibliografía:

Observaciones:





IDENTIFICACIÓN Y LOCALIZACIÓN

Nombre:

Grado Protección:
INTEGRAL (I)

Dirección:

Cod. Postal: 33456

Población: Peñarrey

Parroquia: Quiloño/Quiloño

Accesos: Carretera Municipal CT-2, con desvío a camino rural en Las Barzanas

Coordenadas UTM: X=260020 Y=4825451

Referencia Nomenclator: 16-07-08-05

Referencia Catastral:



SITUACIÓN JURÍDICA

Clasificación Urbanística:

Calificación Urbanística: Núcleo Rural (NR)

Otra Protección:

Titularidad: Privada

CARACTERÍSTICAS

Tipología Original: Hórreo

Autor:

Estilo: Carreño

Datación: 1770-1800

Nº de Plantas:

Elementos Anexos: Vivienda

Uso Actual: Agrario

Estado Conservación: Medio

Intervenciones y Transformaciones: Una trabe aparece reforzada con el poste de madera

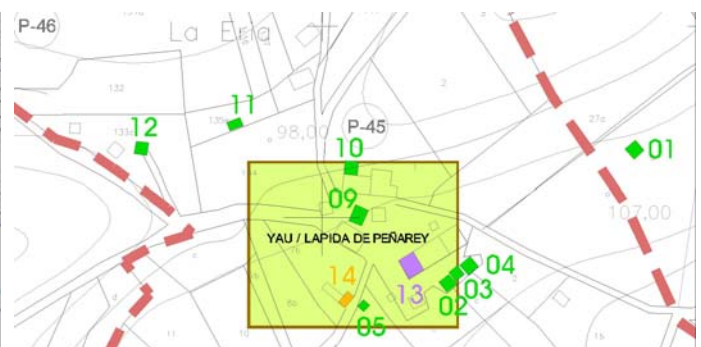
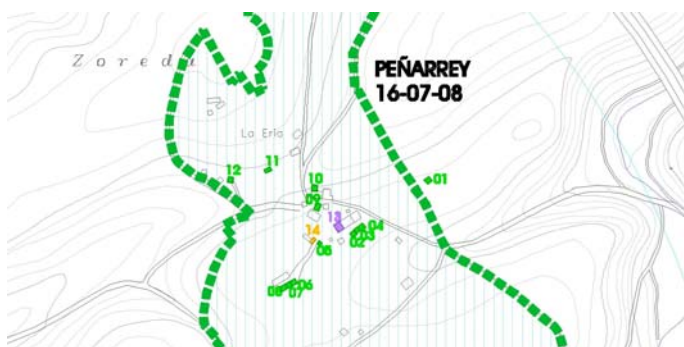
Elementos Discordantes: Caseta y cobertizo adosados

Patologías: Humedades

Medidas de reparación recomendadas: Limpieza y mantenimiento de cubierta

Descripción Histórico - Artística: Hórreo de cuatro pegoyos de cantería con el espacio inferior abierto. Corredor torneado al sur y oeste, tabla al norte y tornaaguas al este. Patín de cantería

Entorno: Finca y Antojana abierta. Vivienda en diseminado



PROTECCIÓN LEGAL


Méritos para su Catalogación y nivel de protección asignado: Nivel artístico y nivel etnográfico

Justificación de la delimitación de su entorno de protección:

Condiciones Particulares:

Bibliografía:

Observaciones: Puerta tallada con 20 paños en resalte. Dos motivos vegetales flanqueándola, rematadas por cenefa y cruciformes





IDENTIFICACIÓN Y LOCALIZACIÓN

Nombre:

Grado Protección:
INTEGRAL (I)

Dirección:

Población: Peñarrey

Cod. Postal: 33456

Parroquia: Quiloño

Accesos: Carretera Municipal CT-2, con desvío a camino rural en Las Barzanas

Coordenadas UTM: X=259991 Y=4825405

Referencia Nomenclator: 16-07-08-06

Referencia Catastral:



SITUACIÓN JURÍDICA

Clasificación Urbanística:

Calificación Urbanística: Núcleo Rural (NR)

Otra Protección:

Titularidad: Privada

CARACTERÍSTICAS

Tipología Original: Hórreo

Autor:

Estilo:

Datación: 1790-1840

Nº de Plantas:

Elementos Anexos: Vivienda

Uso Actual: Agrario

Estado Conservación: Medio

Intervenciones y Transformaciones:

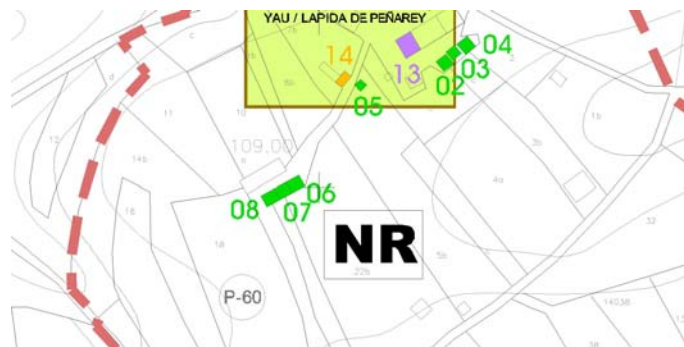
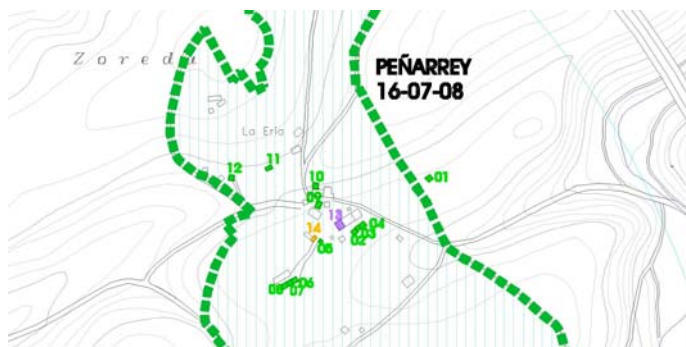
Elementos Discordantes: Cableado. Verja metálica contigua

Patologías:

Medidas de reparación recomendadas: Mantenimiento de cubierta

Descripción Histórico - Artística: Hórreo de cuatro pegoyos de cantería sobre apoyos de mampostería, con el espacio inferior abierto. Corredor perimetral de barrote torneado con tornaaguas al noereste con vano de ventilación

Entorno: Finca con pumarada. Vivienda en diseminado



PROTECCIÓN LEGAL


Méritos para su Catalogación y nivel de protección asignado: Nivel etnográfico

Justificación de la delimitación de su entorno de protección:

Condiciones Particulares:

Bibliografía:

Observaciones: Puerta con 16 paños sencillos. Cabezas de liño con acanaladuras verticales





IDENTIFICACIÓN Y LOCALIZACIÓN

Nombre:

Grado Protección:
INTEGRAL (I)

Dirección:

Cod. Postal: 33456

Población: Peñarrey

Parroquia: Quiloño

Accesos: Carretera Municipal CT-2, con desvío a camino rural en Las Barzanas

Coordenadas UTM: X=259984 Y=4825401

Referencia Nomenclator: 16-07-08-07

Referencia Catastral:



SITUACIÓN JURÍDICA

Clasificación Urbanística:

Calificación Urbanística: Núcleo Rural (NR)

Otra Protección:

Titularidad: Privada

CARACTERÍSTICAS

Tipología Original: Hórreo

Autor:

Estilo:

Datación: S. XVIII

Nº de Plantas:

Elementos Anexos: Vivienda

Uso Actual: Agrario

Estado Conservación: Medio

Intervenciones y Transformaciones: Incorporación del corredor en tres fachadas. Jabalcones

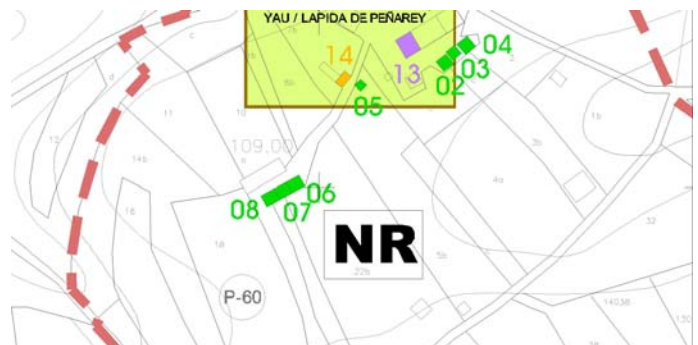
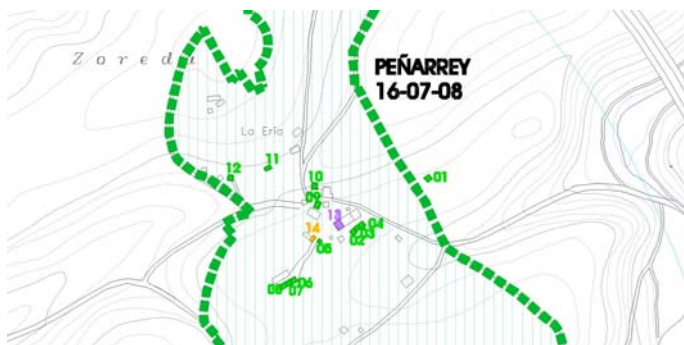
Elementos Discordantes:

Patologías: Humedades. Deterioro de cubierta

Medidas de reparación recomendadas: Reparación y mantenimiento de cubierta

Descripción Histórico - Artística: Hórreo de cuatro pegoyos de cantería con el espacio inferior abierto, delimitado parcialmente por muros bajos de mampostería y ladrillo. Corredor sencillo al sur, este y oeste

Entorno: Vivienda en diseminado. Finca y antojanas abiertas



PROTECCIÓN LEGAL


Méritos para su Catalogación y nivel de protección asignado: Nivel etnográfico

Justificación de la delimitación de su entorno de protección:

Condiciones Particulares:

Bibliografía:

Observaciones: Elementos estructurales de gran escuadría: esquineras, colondras y trabes. Alero muy desarrollado





IDENTIFICACIÓN Y LOCALIZACIÓN

Nombre:

Grado Protección:
INTEGRAL (I)

Dirección:

Cod. Postal: 33456

Población: Peñarrey

Parroquia: Quiloño

Accesos: Carretera Municipal CT-2, con desvío a camino rural en Las Barzanas

Coordenadas UTM: X=259976 Y=4825399

Referencia Nomenclator: 16-07-08-08

Referencia Catastral:



SITUACIÓN JURÍDICA

Clasificación Urbanística:

Calificación Urbanística: Núcleo Rural (NR)

Otra Protección:

Titularidad: Privada

CARACTERÍSTICAS

Tipología Original: Hórreo

Autor: Lucas Rodríguez

Estilo: Carreño

Datación: 1762

Nº de Plantas:

Elementos Anexos: Vivienda. Garaje. Perrería

Uso Actual: Agrario. Almacén

Estado Conservación: Bueno

Intervenciones y Transformaciones: Revestimiento de pintura

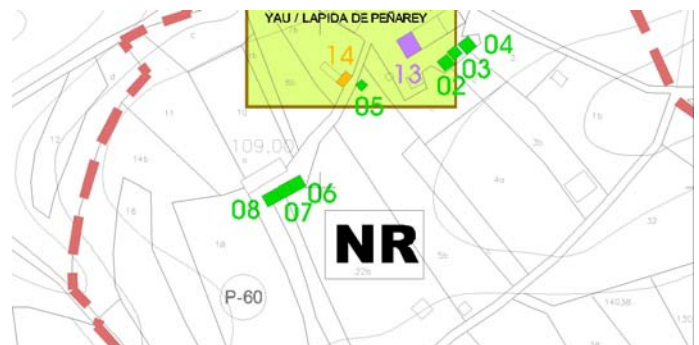
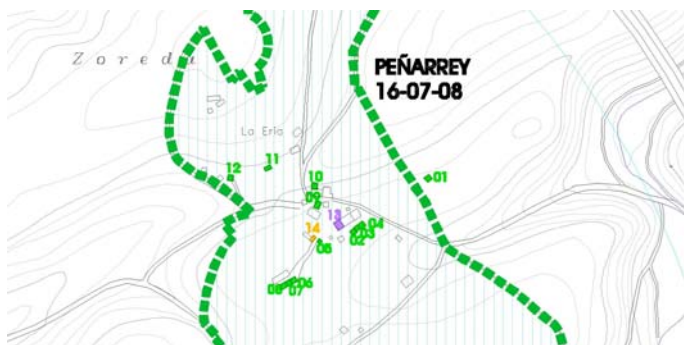
Elementos Discordantes: Garaje realizado con materiales prefabricados

Patologías:

Medidas de reparación recomendadas: Mantenimiento de cubierta

Descripción Histórico - Artística: Hórreo de cuatro pegoyos de cantería con el espacio inferior diáfano. Corredor perimetral abierto con tornaaguas al oeste. Puerta de dos paños con tetrapétalas y rombos rehundidos. Esquinas enterizas

Entorno: Viviendas en diseminado. Antoñana abierta



PROTECCIÓN LEGAL


Méritos para su Catalogación y nivel de protección asignado: Nivel etnográfico y artístico. Cronología

Justificación de la delimitación de su entorno de protección:

Condiciones Particulares:

Bibliografía:

Observaciones: Conserva cartela tallada: "lo izo Lucas Rodríguez el año d 1762"





IDENTIFICACIÓN Y LOCALIZACIÓN

Nombre:

Grado Protección:
INTEGRAL (I)

Dirección:

Población: Peñarrey

Cod. Postal: 33456


Parroquia: Quiloño

Accesos: Carretera Municipal CT-2, con desvío a camino rural en Las Barzanas

Coordenadas UTM: X=260011 Y=4825500

Referencia Nomenclator: 16-07-08-09

Referencia Catastral:



SITUACIÓN JURÍDICA

Clasificación Urbanística:

Calificación Urbanística: Núcleo Rural (NR)

Otra Protección:

Titularidad: Privada

CARACTERÍSTICAS

Tipología Original: Hórreo

Autor:

Estilo:

Datación: S. XVIII

Nº de Plantas:

Elementos Anexos: Vivienda

Uso Actual: Agrario

Estado Conservación: Medio

Intervenciones y Transformaciones: Cerramiento parcial del espacio inferior. Corredor original aunque muy desvirtuado

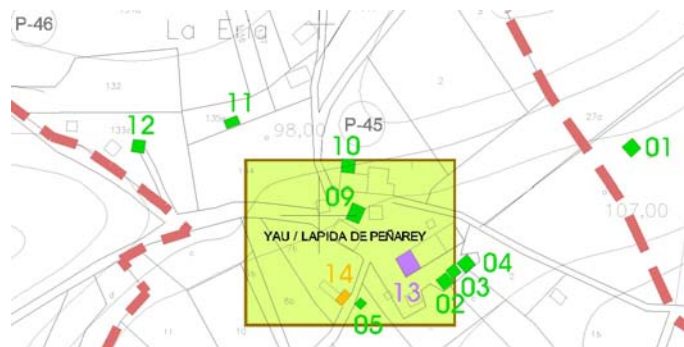
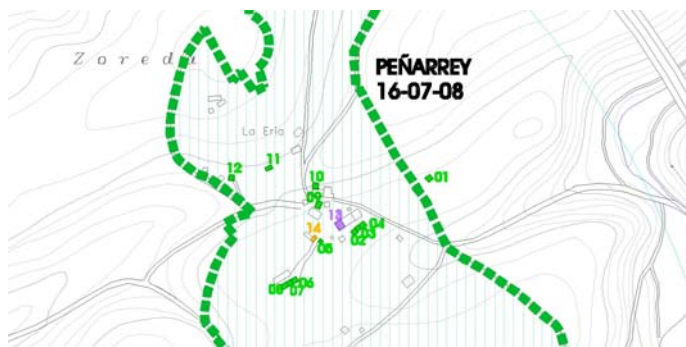
Elementos Discordantes: Revestimiento de barniz plástico. Plaquetado de piedra en paramentos inmediatos. Carpintería metálica

Patologías:

Medidas de reparación recomendadas: Mantenimiento de cubierta. Eliminación de revestimientos plásticos

Descripción Histórico - Artística: Hórreo de cuatro pegoyos de cantería, con el espacio inferior delimitado por muros. Corredor de barrote torneado al noroeste y oeste. Tornaaguas y despensa en el ángulo noreste

Entorno: Antojana abierta. Vivienda



PROTECCIÓN LEGAL


Méritos para su Catalogación y nivel de protección asignado: Nivel etnográfico

Justificación de la delimitación de su entorno de protección:

Condiciones Particulares:

Bibliografía:

Observaciones: Puerta de nueve paños sencillos. Acceso al corredor por purtica. Esquineras enterizas





IDENTIFICACIÓN Y LOCALIZACIÓN

Nombre:

Grado Protección:
INTEGRAL (I)

Dirección:

Población: Peñarrey

Cod. Postal: 33456

Parroquia: Quiloño

Accesos: Carretera Municipal CT-2, con desvío a camino rural en Las Barzanas

Coordenadas UTM: X=260011 Y=4825536

Referencia Nomenclator: 16-07-08-10

Referencia Catastral:



SITUACIÓN JURÍDICA

Clasificación Urbanística:

Calificación Urbanística: Núcleo Rural (NR)

Otra Protección:

Titularidad: Privada

CARACTERÍSTICAS

Tipología Original: Panera

Autor:

Estilo:

Datación: 1800-1850

Nº de Plantas:

Elementos Anexos: Construcciones auxiliares. Vivienda

Uso Actual: Almacén. Agrario

Estado Conservación: Medio

Intervenciones y Transformaciones: Panera trasladada y montada sobre la actual estructura

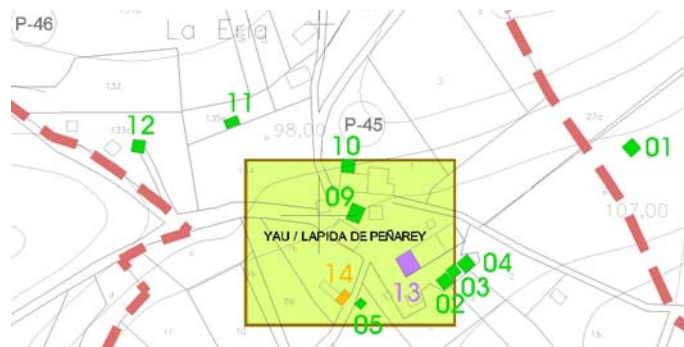
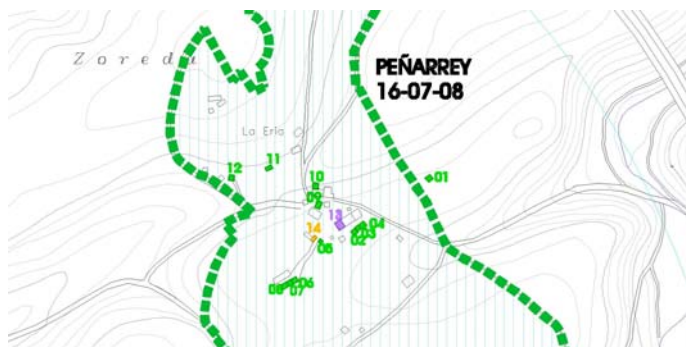
Elementos Discordantes: Paramentos de bloques prefabricados en el espacio inferior. Revocos. Revestimientos. Canalones. Bajantes. Cableados. Baranda metálica. Volumetría del espacio inferior

Patologías:

Medidas de reparación recomendadas: Mantenimiento de cubierta

Descripción Histórico - Artística: Panera levantada sobre estructura inferior formada por seis pegoyos y columnas de hormigón armado, que forman un volumen inferior de dos plantas con paramentos de obra y prefabricados

Entorno: Trasera de vivienda. Finca cerrada



PROTECCIÓN LEGAL


Méritos para su Catalogación y nivel de protección asignado: Nivel etnográfico. Posibilidades de uso

Justificación de la delimitación de su entorno de protección:

Condiciones Particulares:

Bibliografía:

Observaciones: Remates de cerámica industrial de principios del S. XX. Puerta de aspas. Lijado de colondra





IDENTIFICACIÓN Y LOCALIZACIÓN

Nombre:

Grado Protección:
INTEGRAL (I)

Dirección:

Cod. Postal: 33456

Población: Peñarrey

Parroquia: Quiloño

Accesos: Carretera Municipal CT-2, con desvío a camino rural en Las Barzanas

Coordenadas UTM: X=259947 Y=4825557

Referencia Nomenclator: 16-07-08-11

Referencia Catastral:



SITUACIÓN JURÍDICA

Clasificación Urbanística:

Calificación Urbanística: Núcleo Rural (NR)

Otra Protección:

Titularidad: Privada

CARACTERÍSTICAS

Tipología Original: Panera

Autor:

Estilo:

Datación: 1800-1850

Nº de Plantas:

Elementos Anexos: Vivienda. Casetas

Uso Actual: Agrario. Residencial

Estado Conservación: Bueno

Intervenciones y Transformaciones: Traslado procedente de expropiación en S. Miguel de Quiloño (1990). Originalmente situada sobre construcción inferior. Renovación de piso y cubierta

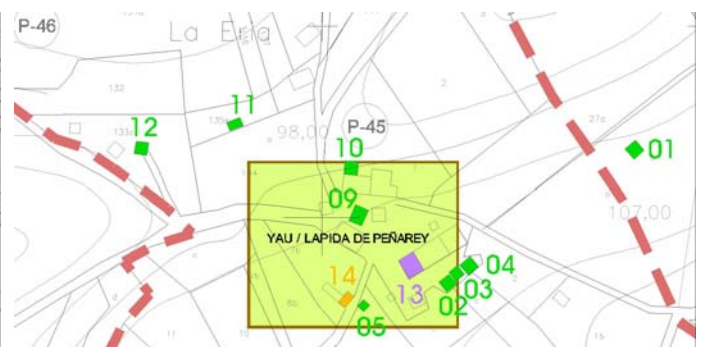
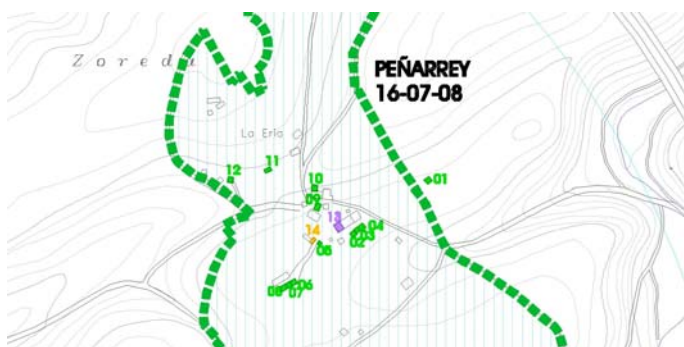
Elementos Discordantes: Cerramiento de prefabricados y elementos de obra contiguos

Patologías:

Medidas de reparación recomendadas: Mantenimiento de cubierta

Descripción Histórico - Artística: Panera de seis pegoyos de cantería caliza, sobreelevados en columnas de hormigón, con el espacio inferior libre. Corredor perimetral de barrote torneado y tornaaguas al norte

Entorno: Huerta y vivienda. Finca cerrada



PROTECCIÓN LEGAL


Méritos para su Catalogación y nivel de protección asignado: Nivel etnográfico. Posibilidades de uso

Justificación de la delimitación de su entorno de protección:

Condiciones Particulares:

Bibliografía:

Observaciones: Lijado de colondra. Listones externos para tapajuntas de colondras





IDENTIFICACIÓN Y LOCALIZACIÓN

Nombre:

Grado Protección:
INTEGRAL (I)

Dirección:

Cod. Postal: 33456

Población: Peñarrey

Parroquia: Quiloño

Accesos: Carretera Municipal CT-2, con desvío a camino rural en Las Barzanas

Coordenadas UTM: X=259910 Y=4825534

Referencia Nomenclator: 16-07-08-12

Referencia Catastral:



SITUACIÓN JURÍDICA

Clasificación Urbanística:

Calificación Urbanística: Núcleo Rural (NR)

Otra Protección:

Titularidad: Privada

CARACTERÍSTICAS

Tipología Original: Panera

Autor:

Estilo:

Datación: 1840-1880

Nº de Plantas:

Elementos Anexos: Finca cerrada. Piscina. Caseta

Uso Actual: Residencial. Agrario

Estado Conservación: Medio

Intervenciones y Transformaciones: Procedente de traslado realizado hacia 1980

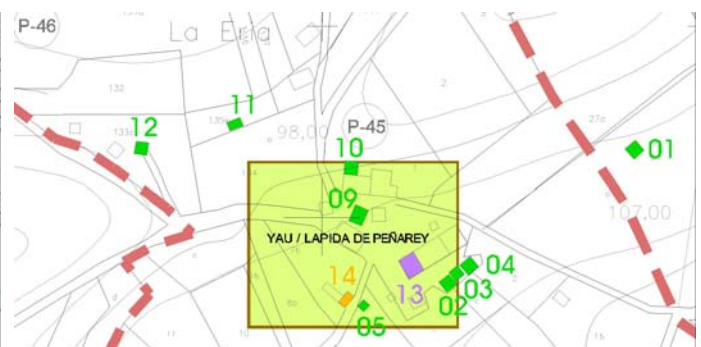
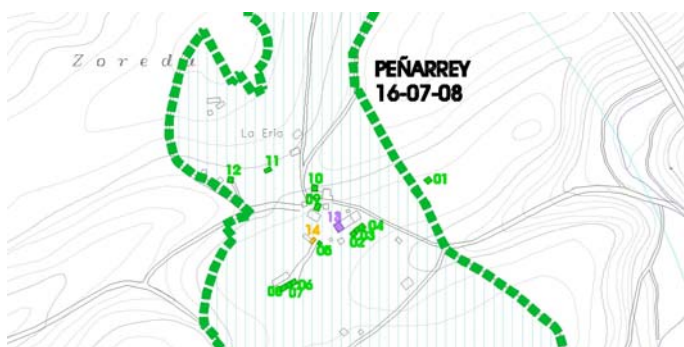
Elementos Discordantes: Antena de televisión. Patín de albañilería con baranda metálica

Patologías:

Medidas de reparación recomendadas: Mantenimiento de cubierta

Descripción Histórico - Artística: Panera de seis pegoyos de cantería levantada sobre columnas de hormigón revestidas, con el espacio inferior libre. Corredor perimetral torneado

Entorno: Disociada de vivienda. Arbolado de frutales



PROTECCIÓN LEGAL


Méritos para su Catalogación y nivel de protección asignado: Nivel etnográfico. Posibilidades de uso

Justificación de la delimitación de su entorno de protección:

Condiciones Particulares:

Bibliografía:

Observaciones: Porticas de acceso a corredor talladas en paños sencillos. Cabezas de trabe molduradas





IDENTIFICACIÓN Y LOCALIZACIÓN

Nombre:

Grado Protección:
PARCIAL (P)

Dirección:

Cod. Postal: 33456

Población: Peñarrey

Parroquia: Quiloño

Accesos: Carretera Municipal CT-2 hasta Las Bárzanas y desvío a Peñarrey

Coordenadas UTM: X: 260.044 Y: 4.825.469

Referencia Nomenclator: 16-07-08-13

Referencia Catastral: 33016A06000006



SITUACIÓN JURÍDICA

Clasificación Urbanística: Suelo no urbanizable

Calificación Urbanística: Núcleo rural

Otra Protección:

Titularidad: Privada

CARACTERÍSTICAS

Tipología Original: Vivienda adosada

Autor: Desconocido

Estilo:

Datación: Anterior a 1860

Nº de Plantas: 2

Elementos Anexos: Cuadra y tenada en un lateral, dos hórreos y panera en frente.

Uso Actual: Residencial

Estado Conservación: Medio

Intervenciones y Transformaciones: Retirada de cargas en muro hastial.

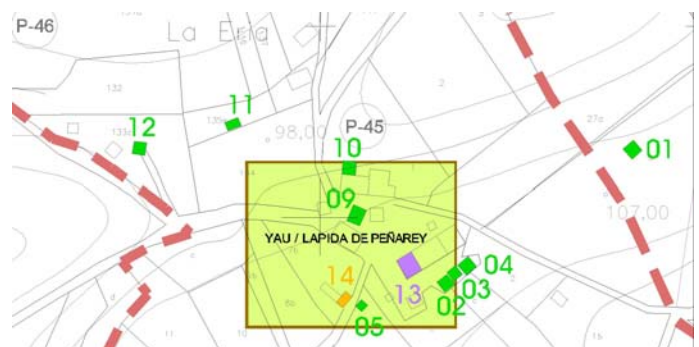
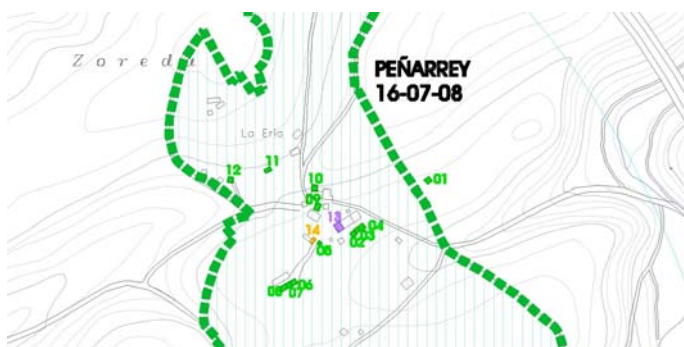
Elementos Discordantes: Canalones y bajantes de pluviales de PVC. Chimenea. Antena de TV. Tendidos aéreos de energía eléctrica y telefonía.

Patologías: Desconchados en paramentos y humedades por capilaridad.

Medidas de reparación recomendadas: Labores de conservación y mantenimiento y reparación de patologías.

Descripción Histórico - Artística: Edificio de planta rectangular y cubierta a dos aguas, con estructura de muros cortafuegos, galería cerrada en planta primera y antojana en la baja. Conserva pavimentos originales interiores así como su configuración espacial.

Entorno: Barrio rural constituido por agrupación compacta de edificaciones adosadas formando un eje de relieve dentro de la trama del núcleo rural (delimitando espacio de antojanas con los hórreos y paneras).



PROTECCIÓN LEGAL


Méritos para su Catalogación y nivel de protección asignado: El nivel de su carácter etnográfico. El alto grado de conservación de sus características originales.

Justificación de la delimitación de su entorno de protección:

Condiciones Particulares: Ocupación: Perímetro edificación existente
Altura: Edificación existente
Posición de la edificación:
Se conservarán alineaciones interiores y exteriores
Condiciones estéticas y compositivas:
Conservar la composición de fachadas y cubiertas, pavimentos interiores, sillares de piedra y carpinterías.

Bibliografía: N/D

Observaciones: El edificio tiene dos fachadas; la posterior, de pretensiones urbanas, se orienta a un espacio abierto urbano tipo carbayera, y presenta un cierre de parcela bajo y calado de ladrillo macizo. Presenta azulejo censal de 1860. Cuadra y tenada interesantes.





IDENTIFICACIÓN Y LOCALIZACIÓN

Nombre:

Grado Protección:
AMBIENTAL (A)

Dirección:

Cod. Postal: 33456

Población: Peñarrey

Parroquia: Quiloño

Accesos: Carretera Municipal hasta Las Bárzanas y desvío a Peñarrey

Coordenadas UTM: X: 260.005 Y: 4.825.455

Referencia Nomenclator: 16-07-08-14

Referencia Catastral: 33016A06000008



SITUACIÓN JURÍDICA

Clasificación Urbanística: Suelo no urbanizable

Calificación Urbanística: Núcleo Rural

Otra Protección:

Titularidad: Privada

CARACTERÍSTICAS

Tipología Original: Vivienda adosada

Autor: Desconocido

Estilo:

Datación:

Nº de Plantas: 2

Elementos Anexos: Edificio para aperos.

Uso Actual: Residencial

Estado Conservación: Bueno

Intervenciones y Transformaciones: Arreglos en la cubierta.

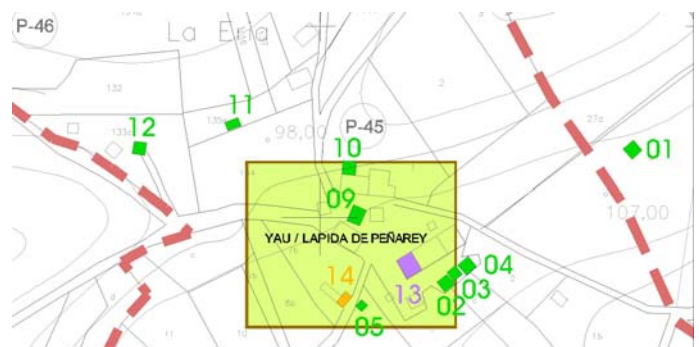
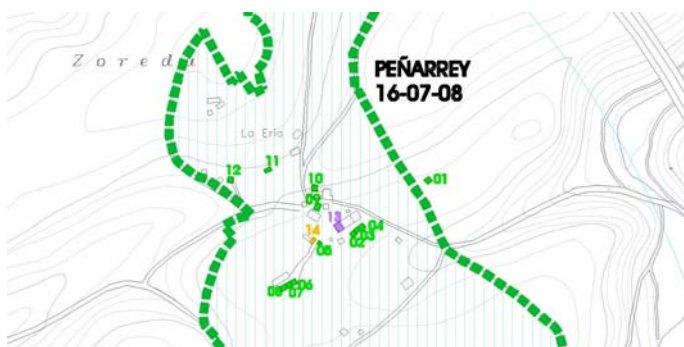
Elementos Discordantes: Tendidos aéreos de energía eléctrica y telefonía. Chimenea. Volumen anexo.

Patologías: No se observan.

Medidas de reparación recomendadas: Labores de conservación y mantenimiento.

Descripción Histórico - Artística: Edificio de planta cuadrangular y cubierta a cuatro aguas con estructura de muros cortafuegos, entre los que se sitúa un corredor en planta primera y una antojana debajo. Los aleros de la cubierta de las fachadas laterales están ejecutados con tejaroz.

Entorno: Edificaciones aisladas en un entorno agrícola que se alinean a las vías de acceso.



PROTECCIÓN LEGAL

Méritos para su Catalogación y nivel de protección asignado: El nivel de su carácter etnográfico.

Justificación de la delimitación de su entorno de protección:

Condiciones Particulares: Ocupación: Perímetro edificación existente
Altura: Edificación existente
Posición de la edificación:
Se conservarán alineaciones interiores y exteriores
Condiciones estéticas y compositivas:
Conservar la composición de fachadas y cubiertas.
Conservar los sillares de los remates de los muros.

Bibliografía: N/D

Observaciones: N/D





IDENTIFICACIÓN Y LOCALIZACIÓN

Nombre:

Grado Protección:
INTEGRAL (I)

Dirección:

Cod. Postal: 33459

Población: La Plata

Parroquia: Quiloño

Accesos: Desvío en carretera municipal CT-2

Coordenadas UTM: X=260913 Y=4827575

Referencia Nomenclator: 16-07-09-01

Referencia Catastral:



SITUACIÓN JURÍDICA

Clasificación Urbanística:

Calificación Urbanística: Núcleo Rural (NR)

Otra Protección:

Titularidad: Privada

CARACTERÍSTICAS

Tipología Original: Hórreo

Autor:

Estilo:

Datación: S. XVIII-XIX

Nº de Plantas:

Elementos Anexos: Vivienda. Caseta

Uso Actual: Agrario

Estado Conservación: Medio

Intervenciones y Transformaciones: Cerramiento de corredores

Elementos Discordantes: Revestimientos. Cierre de mallas metálicas. Patín de obra. Canalones y bajantes

Patologías:

Medidas de reparación recomendadas: Mantenimiento de cubierta

Descripción Histórico - Artística: Hórreo de cuatro pegoyos de cantería, con el espacio inferior diáfano. Corredor de tabla y barrote cerrado al norte y oeste

Entorno: Finca cerrada



PROTECCIÓN LEGAL


Méritos para su Catalogación y nivel de protección asignado: Nivel etnográfico

Justificación de la delimitación de su entorno de protección:

Condiciones Particulares:

Bibliografía:

Observaciones: Engüelgos enterizos



IDENTIFICACIÓN Y LOCALIZACIÓN

Nombre:

Grado Protección:
INTEGRAL (I)

Dirección:

Población: La Plata

Cod. Postal: 33459

Parroquia: Quiloño

Accesos: Desvío en carretera municipal CT-2

Coordenadas UTM: X=261072 Y=4827605

Referencia Nomenclator: 16-07-09-02

Referencia Catastral:



SITUACIÓN JURÍDICA

Clasificación Urbanística:

Calificación Urbanística: Núcleo Rural (NR)

Otra Protección:

Titularidad: Privada

CARACTERÍSTICAS

Tipología Original: Hórreo

Autor:

Estilo:

Datación: S. XVIII-XIX

Nº de Plantas:

Elementos Anexos: Vivienda

Uso Actual: Agrario. Auxiliar

Estado Conservación: Medio

Intervenciones y Transformaciones: Cerramiento inferior. Jabalcones

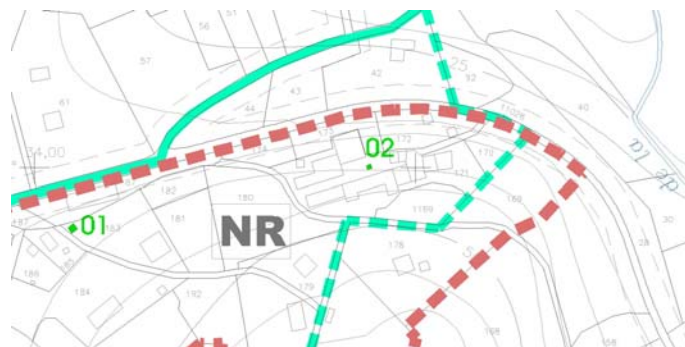
Elementos Discordantes: Chimenea de calefacción en corredor. Revestimientos

Patologías:

Medidas de reparación recomendadas: Mantenimiento de cubierta. Retirada de tubo de chimenea

Descripción Histórico - Artística: Hórreo de cuatro pegoyos de cantería, con el espacio inferior cerrado. Corredor perimetral de tabla

Entorno: Espacio público en agrupación de viviendas



PROTECCIÓN LEGAL


Méritos para su Catalogación y nivel de protección asignado: Nivel etnográfico

Justificación de la delimitación de su entorno de protección:

Condiciones Particulares:

Bibliografía:

Observaciones:





IDENTIFICACIÓN Y LOCALIZACIÓN

Nombre:

Grado Protección:
INTEGRAL (I)

Dirección:

Población: La Plata

Cod. Postal: 33459

Parroquia: Quiloño

Accesos: Desvío en carretera municipal CT-2

Coordenadas UTM: X=260989 Y=4827422

Referencia Nomenclator: 16-07-09-03

Referencia Catastral:



SITUACIÓN JURÍDICA

Clasificación Urbanística:

Calificación Urbanística: Núcleo Rural (NR)

Otra Protección:

Titularidad: Privada

CARACTERÍSTICAS

Tipología Original: Hórreo

Autor:

Estilo:

Datación: 1750-1800

Nº de Plantas:

Elementos Anexos: Vivienda

Uso Actual: Agrario

Estado Conservación: Malo

Intervenciones y Transformaciones: Cerramiento del espacio inferior

Elementos Discordantes: Fibrocemento en anexo. Cableado

Patologías: Humedades y material orgánico en cubierta

Medidas de reparación recomendadas: Reparación y mantenimiento de cubierta

Descripción Histórico - Artística: Hórreo de cuatro pegoyos de cantería sobre un volumen inferior de mampostería (cuadra), Corredor de tabla

Entorno: Diseminado. Antojana abierta



PROTECCIÓN LEGAL


Méritos para su Catalogación y nivel de protección asignado: Nivel etnográfico

Justificación de la delimitación de su entorno de protección:

Condiciones Particulares:

Bibliografía:

Observaciones: Puerta con paños de aspas





IDENTIFICACIÓN Y LOCALIZACIÓN

Nombre:

Grado Protección:
INTEGRAL (I)

Dirección:

Cod. Postal: 33459

Población: La Plata

Parroquia: Quiloño

Accesos: Desvío en carretera municipal CT-2

Coordenadas UTM: X=260980 Y=4827418

Referencia Nomenclator: 16-07-09-04

Referencia Catastral:



SITUACIÓN JURÍDICA

Clasificación Urbanística:

Calificación Urbanística: Núcleo Rural (NR)

Otra Protección:

Titularidad: Privada

CARACTERÍSTICAS

Tipología Original: Hórreo

Autor:

Estilo:

Datación: S. XVII-XVIII

Nº de Plantas:

Elementos Anexos: Vivienda. Casetas

Uso Actual: Agrario

Estado Conservación: Malo

Intervenciones y Transformaciones: Jabalcones. Cerramiento inferior

Elementos Discordantes: Casetas anexas, con chapa y materiales plásticos

Patologías: Estado de ruina

Medidas de reparación recomendadas: Reparación de algunos elementos

Descripción Histórico - Artística: Hórreo de cuatro pegoyos de madera, con el espacio inferior cerrado

Entorno:



PROTECCIÓN LEGAL


Méritos para su Catalogación y nivel de protección asignado: Nivel etnográfico

Justificación de la delimitación de su entorno de protección:

Condiciones Particulares:

Bibliografía:

Observaciones:





IDENTIFICACIÓN Y LOCALIZACIÓN

Nombre:

Grado Protección:
INTEGRAL (I)

Dirección:

Cod. Postal: 33459

Población: La Plata

Parroquia: Quiloño

Accesos: Desvío en carretera municipal CT-2

Coordenadas UTM: X=261077 Y=4827480

Referencia Nomenclator: 16-07-09-05

Referencia Catastral:



SITUACIÓN JURÍDICA

Clasificación Urbanística:

Calificación Urbanística: Núcleo Rural (NR)

Otra Protección:

Titularidad: Privada

CARACTERÍSTICAS

Tipología Original: Panera

Autor:

Estilo:

Datación: S. XIX

Nº de Plantas:

Elementos Anexos: Vivienda. Cuadra

Uso Actual: Agrario. Usos auxiliares

Estado Conservación: Medio

Intervenciones y Transformaciones:

Elementos Discordantes: Baranda en patín. Canalones y bajantes

Patologías: Alteraciones en la estructura de cubierta

Medidas de reparación recomendadas: Mantenimiento de cubierta

Descripción Histórico - Artística: Panera sobre seis pegoyos de cantería levantada sobre un cuerpo inferior de mampostería y ladrillo (cuadra). Planta intermedia abierta. Corredor perimetral de tabla y barrote con mandil

Entorno: Antojana abierta



PROTECCIÓN LEGAL


Méritos para su Catalogación y nivel de protección asignado: Nivel etnográfico. Posibilidades de uso

Justificación de la delimitación de su entorno de protección:

Condiciones Particulares:

Bibliografía:

Observaciones: Patín de sillería





IDENTIFICACIÓN Y LOCALIZACIÓN

Nombre:

Grado Protección:
INTEGRAL (I)

Dirección:

Cod. Postal: 33459

Población: La Plata

Parroquia: Quiloño

Accesos: Desvío en carretera municipal CT-2

Coordenadas UTM: X=260870 Y=4826871

Referencia Nomenclator: 16-07-09-06

Referencia Catastral:



SITUACIÓN JURÍDICA

Clasificación Urbanística:

Calificación Urbanística: SNU de Interés Agrario (IA)

Otra Protección:

Titularidad: Privada

CARACTERÍSTICAS

Tipología Original: Panera

Autor:

Estilo:

Datación: S. XVIII-XIX

Nº de Plantas:

Elementos Anexos: Vivienda. Explotación agraria

Uso Actual: Agrario

Estado Conservación: Medio

Intervenciones y Transformaciones: Prolongación de un plano de la vertiente de la cubierta

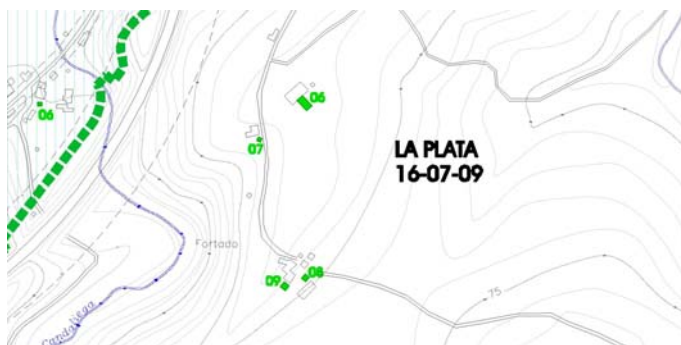
Elementos Discordantes:

Patologías:

Medidas de reparación recomendadas: Mantenimiento de cubierta

Descripción Histórico - Artística: Panera de 8/10 pegoyos de cantería, con corredor perimetral. La vertiente sur se ha prolongado apoyando en un paramento contiguo, sobre seis pegoyos

Entorno: Finca cerrada



PROTECCIÓN LEGAL


Méritos para su Catalogación y nivel de protección asignado: Nivel etnográfico

Justificación de la delimitación de su entorno de protección:

Condiciones Particulares:

Bibliografía:

Observaciones:



IDENTIFICACIÓN Y LOCALIZACIÓN

Nombre:

Grado Protección:
INTEGRAL (I)

Dirección:

Población: La Plata

Cod. Postal: 33459

Parroquia: Quiloño

Accesos: Desvío en carretera municipal CT-2

Coordenadas UTM: X=260809 Y=4826822

Referencia Nomenclator: 16-07-09-07

Referencia Catastral:



SITUACIÓN JURÍDICA

Clasificación Urbanística:

Calificación Urbanística: SNU de Interés Agrario (IA)

Otra Protección:

Titularidad: Privada

CARACTERÍSTICAS

Tipología Original: Hórreo

Autor:

Estilo:

Datación: S. XVIII

Nº de Plantas:

Elementos Anexos: Vivienda. Caseta

Uso Actual: Agrario

Estado Conservación: Medio

Intervenciones y Transformaciones: Patín de obra. Anteriormente ubicado sobre un volumen inferior


Elementos Discordantes: Canasta. Revestimiento de corredor con planchas de fibrocemento

Patologías: Humedades

Medidas de reparación recomendadas: Mantenimiento de cubierta

Descripción Histórico - Artística: Hórreo de cuatro pegoyos de cantería, con el espacio inferior abierto. Corredor perimetral de tabla y mandil al oeste

Entorno: Antojana abierta



PROTECCIÓN LEGAL


Méritos para su Catalogación y nivel de protección asignado: Nivel etnográfico

Justificación de la delimitación de su entorno de protección:

Condiciones Particulares:

Bibliografía:

Observaciones: Traslado y ubicación sobre actuales pilas de ladrillo





IDENTIFICACIÓN Y LOCALIZACIÓN

Nombre:

Grado Protección:
INTEGRAL (I)

Dirección:

Cod. Postal: 33459

Población: La Plata

Parroquia: Quiloño

Accesos: Desvío en carretera municipal CT-2

Coordenadas UTM: X=260863 Y=4826668

Referencia Nomenclator: 16-07-09-08

Referencia Catastral:



SITUACIÓN JURÍDICA

Clasificación Urbanística:

Calificación Urbanística: SNU de Interés Agrario (IA)

Otra Protección:

Titularidad: Privada

CARACTERÍSTICAS

Tipología Original: Hórreo

Autor:

Estilo:

Datación: S. XVIII-XIX

Nº de Plantas:

Elementos Anexos: Vivienda. Tendejón

Uso Actual: Agrario. Almacén

Estado Conservación: Medio

Intervenciones y Transformaciones: Cerramiento del espacio inferior

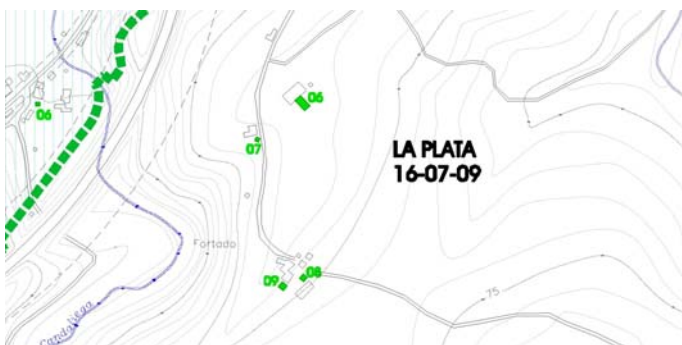
Elementos Discordantes: Cableados. Farola. Paramentos de prefabricado. Revestimientos

Patologías:

Medidas de reparación recomendadas: Mantenimiento de cubierta

Descripción Histórico - Artística: Hórreo de cuatro pegoyos de cantería, con el espacio inferior cerrado. Corredor perimetral de barrote y tabla recortada

Entorno: Finca cerrada



PROTECCIÓN LEGAL


Méritos para su Catalogación y nivel de protección asignado: Nivel etnográfico

Justificación de la delimitación de su entorno de protección:

Condiciones Particulares:

Bibliografía:

Observaciones:



IDENTIFICACIÓN Y LOCALIZACIÓN

Nombre:

Grado Protección:
INTEGRAL (I)

Dirección:

Población: La Plata

Cod. Postal: 33459

Parroquia: Quiloño

Accesos: Desvío en carretera municipal CT-2

Coordenadas UTM: X=260870 Y=4826640

Referencia Nomenclator: 16-07-09-09

Referencia Catastral:



SITUACIÓN JURÍDICA

Clasificación Urbanística:

Calificación Urbanística: SNU de Interés Agrario (IA)

Otra Protección:

Titularidad: Privada

CARACTERÍSTICAS

Tipología Original: Panera

Autor:

Estilo:

Datación: 1830-1860

Nº de Plantas:

Elementos Anexos: Vivienda. Construcciones agrarias

Uso Actual: Agrario

Estado Conservación: Bueno

Intervenciones y Transformaciones: Refuerzos verticales en alero

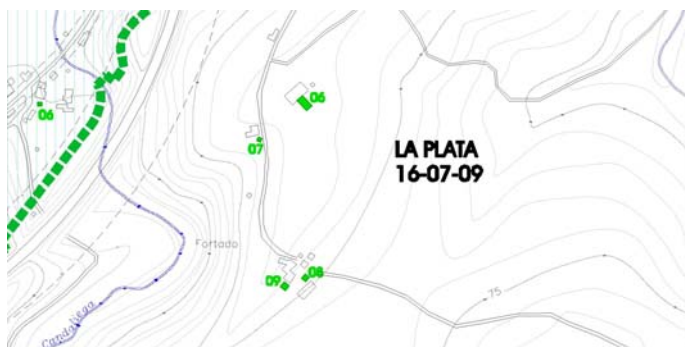
Elementos Discordantes:

Patologías:

Medidas de reparación recomendadas: Mantenimiento de cubierta

Descripción Histórico - Artística: Panera de seis pegoyos de cantería, con el espacio inferior diáfano. Corredor de barrotes recortado. Conjunto de tallas policromadas en puerta (rosetas, tetrapétalas)

Entorno: Antojana cerrada



PROTECCIÓN LEGAL


Méritos para su Catalogación y nivel de protección asignado: Nivel etnográfico

Justificación de la delimitación de su entorno de protección:

Condiciones Particulares:

Bibliografía:

Observaciones: Patín de cantería





IDENTIFICACIÓN Y LOCALIZACIÓN

Nombre:

Grado Protección:
INTEGRAL (I)

Dirección:

Cod. Postal: 33456

Población: La Ramera de Abajo

Parroquia: Quiloño

Accesos: CT-4 hasta Llodares y desvío hasta la Ramera de Abajo

Coordenadas UTM: X=257006 Y=4824567

Referencia Nomenclator: 16-07-10-01

Referencia Catastral:



SITUACIÓN JURÍDICA

Clasificación Urbanística:

Calificación Urbanística: Núcleo Rural (NR)

Otra Protección:

Titularidad: Privada

CARACTERÍSTICAS

Tipología Original: Hórreo

Autor:

Estilo:

Datación: Segunda mitad del S. XVIII

Nº de Plantas:

Elementos Anexos: Vivienda

Uso Actual: Agrario

Estado Conservación: Medio

Intervenciones y Transformaciones: Canalón en fachada de hórreo y materiales de construcción prefabricados en el entorno

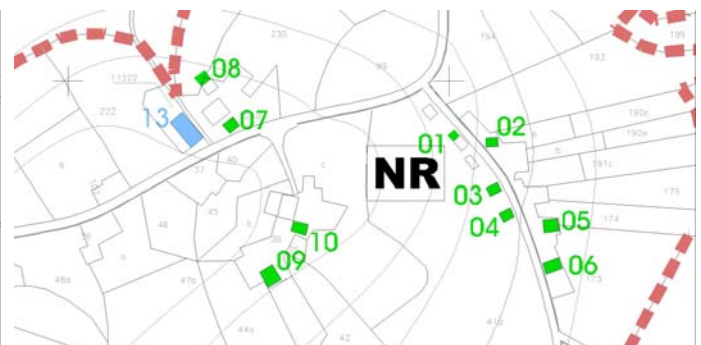
Elementos Discordantes: Puerta de la planta inferior reutilizada de origen industrial

Patologías: Deterioro de pinturas

Medidas de reparación recomendadas: Mantenimiento de la cubierta y renovación de pinturas

Descripción Histórico - Artística: Hórreo en antojana sobre cinco pegoyos y dos pies de madera. Corredor no originario de barrotes torneados al s y e. Tornaaguas de tablas al n y o. Esquineras elaboradas en una sola pieza. Cabezas de liño trabajadas.

Entorno: Antojana. Edificios agrícolas.



PROTECCIÓN LEGAL


Méritos para su Catalogación y nivel de protección asignado: Fecha de construcción. Posibilidades de uso. Buena calidad de elementos tallados

Justificación de la delimitación de su entorno de protección:

Condiciones Particulares:

Bibliografía:

Observaciones: Corredor añadido en la 3ª ó 4ª década del siglo XX. Despensa situada en ángulo noroeste del corredor. Restos de pintura ocre en colondras. Puerta originaria decorada con aspas y líneas de zig-zag.





IDENTIFICACIÓN Y LOCALIZACIÓN

Nombre:

Grado Protección:
INTEGRAL (I)

Dirección:

Población: La Ramera de Abajo

Cod. Postal: 33456

Parroquia: Quiloño

Accesos: Carretera Municipal CT-2

Coordenadas UTM: X=257022 Y=4824567

Referencia Nomenclator: 16-07-10-02

Referencia Catastral:



SITUACIÓN JURÍDICA

Clasificación Urbanística:

Calificación Urbanística: Núcleo Rural (NR)

Otra Protección:

Titularidad: Privado

CARACTERÍSTICAS

Tipología Original: Hórreo

Autor:

Estilo:

Datación: S. XVII - XVIII

Nº de Plantas:

Elementos Anexos: Garaje inmediato

Uso Actual: Agrario

Estado Conservación: Bueno

Intervenciones y Transformaciones: Empleo de jabalcones para refuerzo de los aleros en intervención reciente. Revestimiento de protector de madera

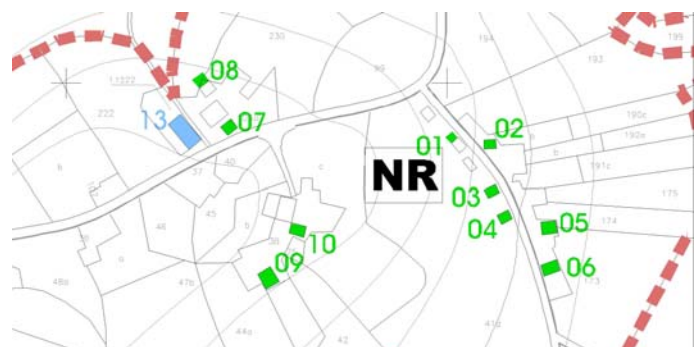
Elementos Discordantes: Cierres con rejería industrial y elementos prefabricados en entorno inmediato

Patologías:

Medidas de reparación recomendadas: Labores de conservación y mantenimiento. Adecuamiento del material de los cerramientos inmediatos

Descripción Histórico - Artística: Hórreo de cinco pegoyos de madera sobre apollos de mampostería. Muelas pétreas sin tallar. Elementos de esquineras trabajadas en una sola pieza. Puerta no original.

Entorno: Corripio de planta ovalada



PROTECCIÓN LEGAL


Méritos para su Catalogación y nivel de protección asignado: Interés artístico, Técnica constructiva

Justificación de la delimitación de su entorno de protección:

Condiciones Particulares:

Bibliografía:

Observaciones: Se conservan, en fachada y esquina noroeste , dos cabezas de liño decoradas con acanaladuras verticales características de la cronología propuesta.





IDENTIFICACIÓN Y LOCALIZACIÓN

Nombre:

Grado Protección:
INTEGRAL (I)

Dirección:

Población: La Ramera de Abajo

Cod. Postal: 33456

Parroquia: Quiloño

Accesos: Carretera Municipal CT-2

Coordenadas UTM: X=257023 Y=4824543

Referencia Nomenclator: 16-07-10-03

Referencia Catastral:



SITUACIÓN JURÍDICA

Clasificación Urbanística:

Calificación Urbanística: Núcleo Rural (NR)

Otra Protección:

Titularidad: Privada

CARACTERÍSTICAS

Tipología Original: Hórreo

Autor:

Estilo:

Datación: Principios del siglo XX

Nº de Plantas:

Elementos Anexos:

Uso Actual: Agrario, almacén

Estado Conservación: Bueno

Intervenciones y Transformaciones: Todo el hórreo se halla edificado en torno a la década de 1920 reaprovechando un cuadro de traves anterior

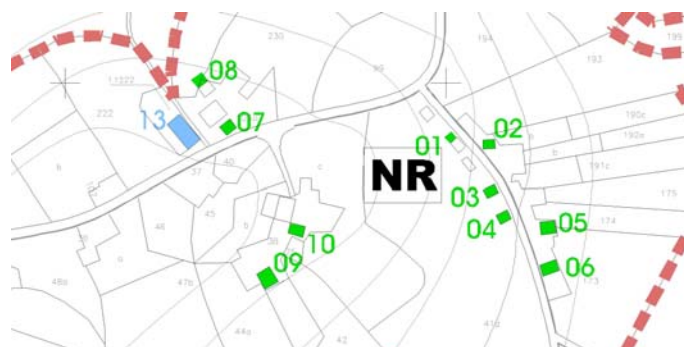
Elementos Discordantes: Entorno en regular estado de conservación debido al empleo de materiales industriales en revestimientos y carpinterías de casas cercanas, así como por la acumulación de materiales de construcción en la planta inferior

Patologías: No se observan daños graves debidos a humedades

Medidas de reparación recomendadas: Mantenimiento de la cubierta y revestimientos en paredes y carpintería

Descripción Histórico - Artística: Hórreo edificado de ladrillo industrial sobre cinco pegoyos de ladrillo macizo, revestidos de argamasa de mortero pintada. El patín de acceso está realizado con obra de albañilería. Cuatro muelas de cantería, dos de las cuales son circulares.

Entorno: Limita con una posible antojana entre el costado norte y la casa anexa



PROTECCIÓN LEGAL


Méritos para su Catalogación y nivel de protección asignado: Edificio representativo de la última generación de graneros, que incorpora materiales de tipo industrial y volúmenes y formas más cubicas

Justificación de la delimitación de su entorno de protección:

Condiciones Particulares:

Bibliografía:

Observaciones: La presencia de muelas circulares puede apuntar una influencia de talleres centro-occidentales. El corredor con cerramiento de aspas es original y representativo del primer tercio del siglo XX.



IDENTIFICACIÓN Y LOCALIZACIÓN

Nombre:

Grado Protección:
INTEGRAL (I)

Dirección:

Población: La Ramera de Abajo

Cod. Postal: 33456

Parroquia: Quiloño

Accesos: Carretera Municipal CT-2

Coordenadas UTM: X=257030 Y=4824529

Referencia Nomenclator: 16-07-10-04

Referencia Catastral:



SITUACIÓN JURÍDICA

Clasificación Urbanística:

Calificación Urbanística: Núcleo Rural (NR)

Otra Protección:

Titularidad: Privada

CARACTERÍSTICAS

Tipología Original: Hórreo

Autor:

Estilo:

Datación: S. XVIII - XIX

Nº de Plantas:

Elementos Anexos: Planta de covertizo y garaje en el espacio inferior y en el costado norte

Uso Actual: Agrario, almacén

Estado Conservación: Medio

Intervenciones y Transformaciones: Corredor perimetral añadido en el periodo de 1920-1940

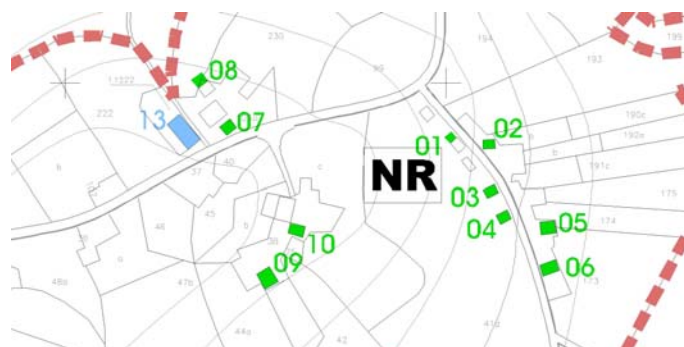
Elementos Discordantes: Empleo de materiales industriales en la planta inferior, en la que quedan incluidos los pegoyos. Canalones

Patologías: Pérdida de pinturas en corredor

Medidas de reparación recomendadas: Conservación de la cubierta

Descripción Histórico - Artística: Hórreo sobre cuatro pegoyos situado sobre planta de almacén y garaje, con corredor perimetral de barrotes torneados y tablas recortadas como motivo central. Incorpora tornaaguas en el costado occidental. No se aprecia decoración

Entorno: Degradado por el empleo de materiales de albañilería de interior en el revestimiento de fachadas contiguas



PROTECCIÓN LEGAL


Méritos para su Catalogación y nivel de protección asignado: El nivel de su carácter etnográfico.

Justificación de la delimitación de su entorno de protección:

Condiciones Particulares:

Bibliografía:

Observaciones: Se observa el emblema pinturas al agua, de color blanco, en el corredor y azul en la puerta





IDENTIFICACIÓN Y LOCALIZACIÓN

Nombre:

Grado Protección:
INTEGRAL (I)

Dirección:

Población: La Ramera de Abajo

Cod. Postal: 33456

Parroquia: Quiloño

Accesos: Carretera Municipal CT-2

Coordenadas UTM: X=257054 Y=4824524

Referencia Nomenclator: 16-07-10-05

Referencia Catastral:



SITUACIÓN JURÍDICA

Clasificación Urbanística:

Calificación Urbanística: Núcleo Rural (NR)

Otra Protección:

Titularidad: Privada

CARACTERÍSTICAS

Tipología Original: Hórreo

Autor:

Estilo:

Datación: Segunda mitad del S. XIX

Nº de Plantas:

Elementos Anexos: Vivienda y edificios agrarios

Uso Actual: Agrario

Estado Conservación: Bueno

Intervenciones y Transformaciones: Canalones. Empleo de pinturas plásticas en puerta

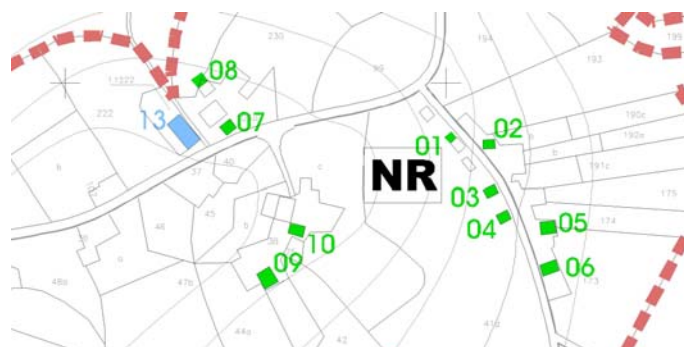
Elementos Discordantes: Carpinterías de aluminio en los vanos de la planta inferior. Gama de colores en hórreo y paramentos inmediatos

Patologías: Se observan algunas humedades recientes

Medidas de reparación recomendadas: Limpieza de cubierta

Descripción Histórico - Artística: Hórreo sobre cuatro pegoyos y muelas de cantería situado sobre edificio agrícola. Está provisto de corredor perimetral, posiblemente añadido a principios del S. XX. Empleo de barrotes al este y al sur y barandas altas de tabla al norte y oeste

Entorno: Antojana



PROTECCIÓN LEGAL


Méritos para su Catalogación y nivel de protección asignado: Posibilidades de uso agrario. Carácter etnográfico

Justificación de la delimitación de su entorno de protección:

Condiciones Particulares:

Bibliografía:

Observaciones: No se observan esquineras enterizas. Carece de decoración. El acceso está remodelado con las características propias de la albañilería contemporánea



IDENTIFICACIÓN Y LOCALIZACIÓN

Nombre:

Grado Protección:
INTEGRAL (I)

Dirección:

Población: La Ramera de Abajo

Cod. Postal: 33456

Parroquia: Quiloño

Accesos: Carretera Municipal CT-2

Coordenadas UTM: X=257054 Y=4824503

Referencia Nomenclator: 16-07-10-06

Referencia Catastral:



SITUACIÓN JURÍDICA

Clasificación Urbanística:

Calificación Urbanística: Núcleo Rural (NR)

Otra Protección:

Titularidad: Privada

CARACTERÍSTICAS

Tipología Original: Hórreo

Autor:

Estilo:

Datación: Mediados del S. XVIII

Nº de Plantas:

Elementos Anexos: Edificio de explotación ganadera

Uso Actual: Agrario

Estado Conservación: Medio

Intervenciones y Transformaciones: Corredor posiblemente añadido en al menos tres de los costados

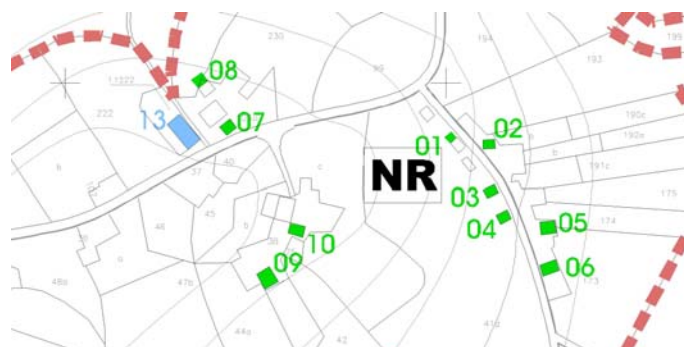
Elementos Discordantes: Renovación de los vanos y revestimientos de la vivienda anexa. Barbacoa y garaje.

Patologías: Humedades y hongos. Posible sobrecarga de estructura por almacenamiento de productos agrarios

Medidas de reparación recomendadas: Renovación de cubierta manteniendo en lo posible las actuales tejas. Tratamiento externo de la madera

Descripción Histórico - Artística: Hórreo sobre cuatro pegoyos de cantería con corredor con tornaaguas en el lado norte y oeste y barrotos torneados al sur y este. Despensa en la fachada norte. La decoración se reduce a aspas talladas en la puerta. Tiene tres esquinas enterizas

Entorno: Muy bueno en el espacio inferior



PROTECCIÓN LEGAL


Méritos para su Catalogación y nivel de protección asignado: Conservación de características íntegras del hórreo y del espacio inferior

Justificación de la delimitación de su entorno de protección:

Condiciones Particulares:

Bibliografía:

Observaciones: La unión lateral de las colondras se realiza mediante lenguetas, sin machihembrado. Hórreo vinculado a casería con actividad agroganadera



IDENTIFICACIÓN Y LOCALIZACIÓN

Nombre:

Grado Protección:
INTEGRAL (I)

Dirección:

Población: La Ramera de Abajo

Cod. Postal: 33456

Parroquia: Quiloño

Accesos: Carretera Municipal CT-2

Coordenadas UTM: X=256884 Y=4824577

Referencia Nomenclator: 16-07-10-07

Referencia Catastral:



SITUACIÓN JURÍDICA

Clasificación Urbanística:

Calificación Urbanística: Núcleo Rural (NR)

Otra Protección:

Titularidad: Privado

CARACTERÍSTICAS

Tipología Original: Hórreo

Autor:

Estilo:

Datación: 1750/70

Nº de Plantas:

Elementos Anexos: Vivienda

Uso Actual: Almacén, agrario y estacionamiento de vehículos en la parte inferior

Estado Conservación: Medio

Intervenciones y Transformaciones: Los pegoyos originarios eran de madera siendo cambiados por los actuales durante el S. XX, excepto el que ocupa el lugar central. El corredor debió de sufrir diversas renovaciones, especialmente en las fachadas norte, este y sur

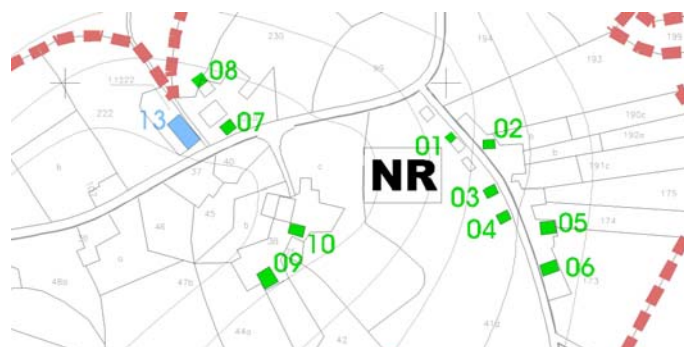
Elementos Discordantes: Pavimentación de hormigón en el espacio inferior

Patologías: Humedades y daños producidos por xilófagos

Medidas de reparación recomendadas: Mantenimiento de cubierta y renovación de pinturas

Descripción Histórico - Artística: Hórreo elevado sobre cinco pegoyos, cuatro de ellos de piedra y uno de madera. Provisto de corredor perimetral de barrotes torneados (E y S) y tornaaguas al oeste. Puerta con motivo de rombos alineados y tallados en planos rehundidos

Entorno: Antojana, viviendas y carretera municipal



PROTECCIÓN LEGAL


Méritos para su Catalogación y nivel de protección asignado: Buen nivel artístico

Justificación de la delimitación de su entorno de protección:

Condiciones Particulares:

Bibliografía:

Observaciones: Aparece una composición de motivos radiales con peanas, rematados en cruz lobulada con relleno de espina





IDENTIFICACIÓN Y LOCALIZACIÓN

Nombre:

Grado Protección:
INTEGRAL (I)

Dirección:

Población: La Ramera de Abajo

Cod. Postal: 33456

Parroquia: Quiloño

Accesos: Carretera Municipal CT-2

Coordenadas UTM: X=256873 Y=4824597

Referencia Nomenclator: 16-07-10-08

Referencia Catastral:



SITUACIÓN JURÍDICA

Clasificación Urbanística:

Calificación Urbanística: Núcleo Rural (NR)

Otra Protección:

Titularidad: Privada

CARACTERÍSTICAS

Tipología Original: Hórreo

Autor:

Estilo: Carreño

Datación: 1830-1850

Nº de Plantas:

Elementos Anexos: Cobertizo, viviendas y pradería

Uso Actual: Almacén, agrario

Estado Conservación: bueno

Intervenciones y Transformaciones: Pegoyos sobreelevados sobre bases cúbicas de hormigón. Revestimiento de obra en el patín

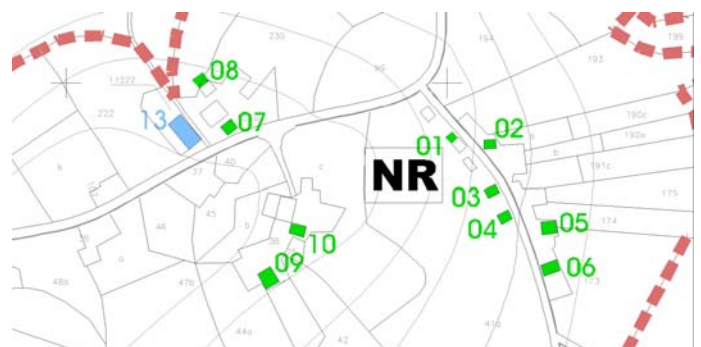
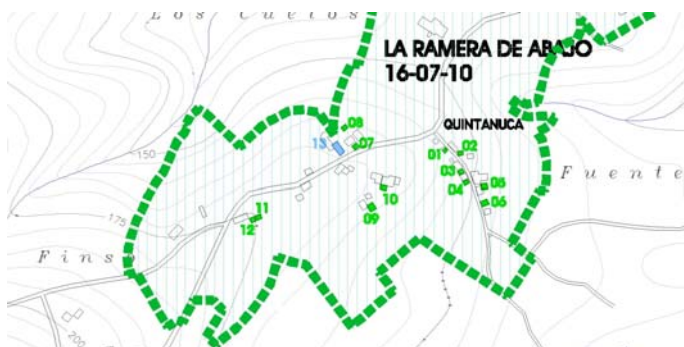
Elementos Discordantes: Adosamiento de cobertizo diáfano con cubierta de fibrocemento. Solera de hormigón en el espacio inferior

Patologías:

Medidas de reparación recomendadas: Mantenimiento de cubierta

Descripción Histórico - Artística: Hórreo sobre cuatro pegoyos de cantería con espacio inferior abierto. Corredor originario en tres costados con baranda renovada. Barrote torneado en el SE y SO y de tabla en NE y NO. Tres puertas talladas por completo

Entorno: Prados y traseras de vivienda



PROTECCIÓN LEGAL


Méritos para su Catalogación y nivel de protección asignado: Nivel artístico representativo. Buen nivel como elemento etnográfico

Justificación de la delimitación de su entorno de protección:

Condiciones Particulares:

Bibliografía:

Observaciones: Tres puertas talladas con motivos geométricos, lineales, vegetales y ovas. Las puertas secundarias pueden obedecer a tallas de finales del S. XIX





IDENTIFICACIÓN Y LOCALIZACIÓN

Nombre:

Grado Protección:
INTEGRAL (I)

Dirección:

Cod. Postal: 33456

Población: La Ramera de Abajo

Parroquia: Quiloño

Accesos: Carretera Municipal CT-2

Coordenadas UTM: X=256921 Y=4824523

Referencia Nomenclator: 16-07-10-09

Referencia Catastral:



SITUACIÓN JURÍDICA

Clasificación Urbanística:

Calificación Urbanística: Núcleo Rural (NR)

Otra Protección:

Titularidad: Privada

CARACTERÍSTICAS

Tipología Original: Hórreo

Autor:

Estilo:

Datación: 1790-1820

Nº de Plantas:

Elementos Anexos: Vivienda y Huerta

Uso Actual: Agrario. Depósito de aperos, leñera, carro agrícola

Estado Conservación: Malo

Intervenciones y Transformaciones: Canalones. Corredor de baranda con barrotos torneados y despensa añadidos en últimas décadas del siglo XIX

Elementos Discordantes: Canalones

Patologías: Humedades

Medidas de reparación recomendadas: Necesidad de reparación en cubierta

Descripción Histórico - Artística: Hórreo sobre cuatro pegoyos de sillería sobre basas de mampostería. Escalera al este de cantería revocada. Corredor perimetral y baranda muy alta de tabla al norte y este. Barrote torneado el resto. Despensa en el costado este

Entorno: Camino rural y vivienda. Espacio inmediato bien conservado



PROTECCIÓN LEGAL


Méritos para su Catalogación y nivel de protección asignado: Su nivel etnográfico

Justificación de la delimitación de su entorno de protección:

Condiciones Particulares:

Bibliografía:

Observaciones: Esquinas enterizas



IDENTIFICACIÓN Y LOCALIZACIÓN

Nombre:

Grado Protección:
INTEGRAL (I)

Dirección:

Población: La Ramera de Abajo

Cod. Postal: 33456

Parroquia: Quiloño

Accesos: Carretera Municipal CT-2

Coordenadas UTM: X=256906 Y=4824498

Referencia Nomenclator: 16-07-10-10

Referencia Catastral:



SITUACIÓN JURÍDICA

Clasificación Urbanística:

Calificación Urbanística: Núcleo Rural (NR)

Otra Protección:

Titularidad: Privada

CARACTERÍSTICAS

Tipología Original: Panera

Autor:

Estilo:

Datación: 1880-1900

Nº de Plantas:

Elementos Anexos: Vivienda y huerta

Uso Actual: Agrario, leña, almacén, estacionamiento de vehículos

Estado Conservación: Medio

Intervenciones y Transformaciones:

Elementos Discordantes:

Patologías:

Medidas de reparación recomendadas: Mantenimiento y limpieza de la cubierta

Descripción Histórico - Artística: Panera sobre seis pegoyos de los cuales los cuatro de las esquinas son de sillería y los intermedios de madera. Corredor perimetral originario, con barrote torneado en fachada sur, de tabla este y oeste y tornaaguas y despensa al norte

Entorno: Vivienda rural y camino



PROTECCIÓN LEGAL


Méritos para su Catalogación y nivel de protección asignado: Su nivel etnográfico

Justificación de la delimitación de su entorno de protección:

Condiciones Particulares:

Bibliografía:

Observaciones: Las cabezas de trabe y las de la viga central están rematadas en doble moldura



IDENTIFICACIÓN Y LOCALIZACIÓN

Nombre:

Grado Protección:
INTEGRAL (I)

Dirección:

Población: La Ramera de Abajo

Cod. Postal: 33456

Parroquia: Quiloño

Accesos: Carretera Municipal CT-2

Coordenadas UTM: X=256750 Y=4824481

Referencia Nomenclator: 16-07-10-11

Referencia Catastral:



SITUACIÓN JURÍDICA

Clasificación Urbanística:

Calificación Urbanística: Núcleo Rural (NR)

Otra Protección:

Titularidad: Privada

CARACTERÍSTICAS

Tipología Original: Hórreo

Autor:

Estilo:

Datación: S. XVII-XVIII

Nº de Plantas:

Elementos Anexos: Vivienda. Explotación agro-ganadera. Cobertizos de uso agrícola

Uso Actual: Agrícola

Estado Conservación: Medio

Intervenciones y Transformaciones: Renovación reciente de la cubierta. Jabalcones y postes reforzando traves y aleros

Elementos Discordantes:

Patologías: Daños estructurales, silófagos

Medidas de reparación recomendadas: Tratamiento de la madera en fachadas. Reparación de elementos estructurales deteriorados

Descripción Histórico - Artística: Hórreo con características arcaicas levantado sobre cuatro pegoyos de madera con el espacio inferior abierto. Colondras muy bajas, lengüeta de union lateral entre colondras, esquinas enterizas de gran tamaño

Entorno: Antojana, vivienda, cuadra, pajar y fincas



PROTECCIÓN LEGAL


Méritos para su Catalogación y nivel de protección asignado: Su nivel etnográfico y cronología

Justificación de la delimitación de su entorno de protección:

Condiciones Particulares:

Bibliografía:

Observaciones: Despensa cerrada de tabla en ángulo noreste. Patín de mampostería





IDENTIFICACIÓN Y LOCALIZACIÓN

Nombre:

Grado Protección:
INTEGRAL (I)

Dirección:

Cod. Postal: 33456

Población: La Ramera de Abajo

Parroquia: Quiloño

Accesos: Carretera Municipal CT-2

Coordenadas UTM: X=256739 Y=4824473

Referencia Nomenclator: 16-07-10-12

Referencia Catastral:



SITUACIÓN JURÍDICA

Clasificación Urbanística:

Calificación Urbanística: Núcleo Rural (NR)

Otra Protección:

Titularidad: Privada

CARACTERÍSTICAS

Tipología Original: Hórreo

Autor:

Estilo:

Datación: 1730-1770

Nº de Plantas:

Elementos Anexos: Vivienda, cuadra y garaje agrícola

Uso Actual: Agrario

Estado Conservación: Medio

Intervenciones y Transformaciones: Levantado hacia 1940 sobre cuatro pilastras de ladrillo macizo. Adosamiento de edificio agrícola

Elementos Discordantes: Adosamiento de edificios contiguos en medianera con la fachada oeste del hórreo

Patologías:

Medidas de reparación recomendadas: Mantenimiento de cubierta

Descripción Histórico - Artística: Hórreo levantado sobre planta inferior de uso agro-ganadero, producto de una reforma realizado en la década de 1940. Puerta con ocho flores octopétalas inscritas en paños con radial curvo central. Engüelgos enterizos

Entorno: Vivienda y explotación agro-ganadera. Camino rural



PROTECCIÓN LEGAL


Méritos para su Catalogación y nivel de protección asignado: Su nivel artístico. Cronología. Carácter etnográfico

Justificación de la delimitación de su entorno de protección:

Condiciones Particulares:

Bibliografía:

Observaciones: Cabezas de liño bien trabajadas con acanaladuras verticales. Puerta característica de mediados del siglo XVIII



IDENTIFICACIÓN Y LOCALIZACIÓN

Nombre:

Grado Protección:
ACADÉMICA (AC)

Dirección:

Población: La Ramera de Abajo

Cod. Postal: 33456

Parroquia: Quiloño

Accesos: Carretera Municipal CT-4 hasta Llodares y desvío a La Ramera de Abajo

Coordenadas UTM: X: 256.872 Y: 4.824.526

Referencia Nomenclator: 16-07-10-13

Referencia Catastral: 33016A05611222



SITUACIÓN JURÍDICA

Clasificación Urbanística: Suelo no urbanizable

Calificación Urbanística: Núcleo Rural.

Otra Protección:

Titularidad: Privada

CARACTERÍSTICAS

Tipología Original: Vivienda aislada

Autor: Desconocido

Estilo:

Datación:

Nº de Plantas: 2

Elementos Anexos: Cuadra-pajar, edificio auxiliar con hórreo y cobertizo para aperos.

Uso Actual: Residencial

Estado Conservación: Bueno

Intervenciones y Transformaciones: Reposición de la cubierta. Añadido de cercos a los huecos.

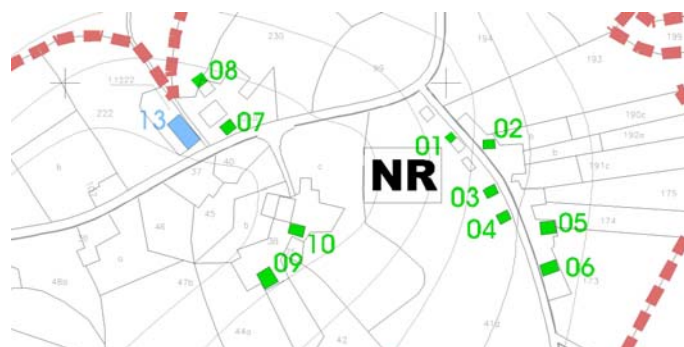
Elementos Discordantes: Cobertizo para aperos con cubierta de fibrocemento, chimenea, antena de TV, tendidos aéreos de energía, cercos de las ventanas.

Patologías: No se aprecian.

Medidas de reparación recomendadas: Reparación de elementos discordantes y labores de conservación y mantenimiento.

Descripción Histórico - Artística: Edificio de planta rectangular y cubierta a dos aguas, que forma una composición alargada con dos de sus edificios anexos a lo largo de una calle. Posee galería cerrada en parte de su fachada principal bajo la cuál se sitúa la antojana con la entrada.

Entorno: Se integra en un conjunto tipo barrio rural constituido por viviendas y sus edificios auxiliares, situado a media ladera dentro de un entorno predominantemente agrícola.



PROTECCIÓN LEGAL

Méritos para su Catalogación y nivel de protección asignado: El nivel de su carácter etnográfico.

Justificación de la delimitación de su entorno de protección:

Condiciones Particulares:

Ocupación:
Altura: Edificación existente
Posición de la edificación:
Se conservará la alineación exterior
Condiciones estéticas y compositivas:
Conservar la composición de fachadas y cubiertas.

Bibliografía: N/D

Observaciones: N/D





IDENTIFICACIÓN Y LOCALIZACIÓN

Nombre:

Grado Protección:
INTEGRAL (I)

Dirección: El Llordal

Población: San Miguel de Quiloño

Parroquia: Quiloño

Accesos: Desvío en carretera municipal CT-2

Coordenadas UTM: X=259692 Y=4826092

Referencia Nomenclator: 16-07-12-01

Referencia Catastral:

Cod. Postal: 33456



SITUACIÓN JURÍDICA

Clasificación Urbanística:

Calificación Urbanística: SNU Genérico (G)

Otra Protección:

Titularidad: Privada

CARACTERÍSTICAS

Tipología Original: Hórreo

Autor:

Estilo:

Datación: S. XVIII

Nº de Plantas:

Elementos Anexos: Vivienda

Uso Actual: Agrario. Uso auxiliar

Estado Conservación: Malo

Intervenciones y Transformaciones:

Elementos Discordantes:

Patologías: Pérdida y deterioro de aleros y cubierta

Medidas de reparación recomendadas: Reparación y mantenimiento de cubierta

Descripción Histórico - Artística: Hórreo sobre cuatro pegoyos de cantería, con el espacio inferior abierto. Corredor perimetral de tabla recortada y despensa. Patín de cantería

Entorno: Antojana abierta



PROTECCIÓN LEGAL


Méritos para su Catalogación y nivel de protección asignado: Nivel etnográfico

Justificación de la delimitación de su entorno de protección:

Condiciones Particulares:

Bibliografía:

Observaciones:



IDENTIFICACIÓN Y LOCALIZACIÓN

Nombre:

Grado Protección:
INTEGRAL (I)

Dirección: El Llordal

Población: San Miguel de Quiloño

Cod. Postal: 33456

Parroquia: Quiloño

Accesos: Desvío en carretera municipal CT-2

Coordenadas UTM: X=260068 Y=4826516

Referencia Nomenclator: 16-07-12-02

Referencia Catastral:



SITUACIÓN JURÍDICA

Clasificación Urbanística:

Calificación Urbanística: SNU Genérico (G)

Otra Protección:

Titularidad: Privada

CARACTERÍSTICAS

Tipología Original: Hórreo

Autor:

Estilo:

Datación: S. XIX

Nº de Plantas:

Elementos Anexos: Vivienda

Uso Actual: Agrario. Usos auxiliares

Estado Conservación: Medio

Intervenciones y Transformaciones: Ejecución o reforma del volumen inferior hacia 1940

Elementos Discordantes: Canalones. Bajantes y revestimientos

Patologías:

Medidas de reparación recomendadas: Mantenimiento de cubierta

Descripción Histórico - Artística: Hórreo de cuatro pegoyos de cantería sobre cuerpo inferior de mampostería y ladrillo. Corredor perimetral de barrote torneado y tabla con tornaaguas

Entorno: Trasera de vivienda



PROTECCIÓN LEGAL


Méritos para su Catalogación y nivel de protección asignado: Nivel etnográfico

Justificación de la delimitación de su entorno de protección:

Condiciones Particulares:

Bibliografía:

Observaciones:



IDENTIFICACIÓN Y LOCALIZACIÓN

Nombre:

Grado Protección:
INTEGRAL (I)

Dirección: El Llordal

Población: San Miguel de Quiloño

Parroquia: Quiloño

Accesos: Desvío en carretera municipal CT-2

Coordenadas UTM: X=260240 Y=4826660

Referencia Nomenclator: 16-07-12-03

Referencia Catastral:

Cod. Postal: 33456



SITUACIÓN JURÍDICA

Clasificación Urbanística:

Calificación Urbanística: Núcleo Rural (NR)

Otra Protección:

Titularidad: Privada

CARACTERÍSTICAS

Tipología Original: Hórreo

Autor:

Estilo:

Datación: S. XIX

Nº de Plantas:

Elementos Anexos: Vivienda. Construcciones agrícolas

Uso Actual: Agrario. Usos auxiliares

Estado Conservación: Medio

Intervenciones y Transformaciones: Levantamiento y reforma del volumen inferior hacia 1940

Elementos Discordantes: Revestimientos. Patín de obra

Patologías:

Medidas de reparación recomendadas: Mantenimiento de cubierta

Descripción Histórico - Artística: Hórreo de cuatro pegoyos de cantería sobre un cuerpo inferior de mampostería y ladrillo. Corredor perimetral de tabla y barrote con tornaaguas

Entorno: Vivienda



PROTECCIÓN LEGAL


Méritos para su Catalogación y nivel de protección asignado: Nivel etnográfico. Posibilidades de uso

Justificación de la delimitación de su entorno de protección:

Condiciones Particulares:

Bibliografía:

Observaciones:



IDENTIFICACIÓN Y LOCALIZACIÓN

Nombre:

Grado Protección:
INTEGRAL (I)

Dirección: El Llordal

Población: San Miguel de Quiloño

Parroquia: Quiloño

Accesos: Desvío en carretera municipal CT-2

Coordenadas UTM: X=260333 Y=4826726

Referencia Nomenclator: 16-07-12-04

Referencia Catastral:

Cod. Postal: 33456



SITUACIÓN JURÍDICA

Clasificación Urbanística:

Calificación Urbanística: Núcleo Rural (NR)

Otra Protección:

Titularidad: Privada

CARACTERÍSTICAS

Tipología Original: Hórreo

Autor:

Estilo:

Datación: S. XVIII-XIX

Nº de Plantas:

Elementos Anexos: Vivienda

Uso Actual: Agrario. Usos auxiliares

Estado Conservación: Medio

Intervenciones y Transformaciones: Renovación del corredor

Elementos Discordantes: Emplazamiento. Plaquetado. Baranda de patín

Patologías:

Medidas de reparación recomendadas: Mantenimiento de cubierta

Descripción Histórico - Artística: Hórreo de cuatro pegoyos de madera sobre un volumen inferior de obra. Corredor perimetral torneado y tornaaguas. Puerta tallada con rosetas hexapétalas y motivos geométricos

Entorno: Disociado de vivienda



PROTECCIÓN LEGAL

Méritos para su Catalogación y nivel de protección asignado: Nivel etnográfico. Posibilidades de uso

Justificación de la delimitación de su entorno de protección:

Condiciones Particulares:

Bibliografía:

Observaciones: Traslado procedente del concejo de Pravia



IDENTIFICACIÓN Y LOCALIZACIÓN

Nombre:

Grado Protección:
INTEGRAL (I)

Dirección: El Llordal

Población: San Miguel de Quiloño

Cod. Postal: 33456

Parroquia: Quiloño

Accesos: Desvío en carretera municipal CT-2

Coordenadas UTM: X=260265 Y=4827011

Referencia Nomenclator: 16-07-12-05

Referencia Catastral:



SITUACIÓN JURÍDICA

Clasificación Urbanística:

Calificación Urbanística: Núcleo Rural (NR)

Otra Protección:

Titularidad: Privada

CARACTERÍSTICAS

Tipología Original: Hórreo

Autor:

Estilo: Carreño

Datación: 1770-1820

Nº de Plantas:

Elementos Anexos:

Uso Actual: Agrario. Usos auxiliares

Estado Conservación: Bueno

Intervenciones y Transformaciones:

Elementos Discordantes: Patín de obra con baranda. Pavimento de espacio inferior. Farolas en corredor

Patologías:

Medidas de reparación recomendadas: Mantenimiento de cubierta

Descripción Histórico - Artística: Hórreo de cuatro pegoyos de cantería, con el espacio inferior libre. Corredor perimetral de barrote torneado y tabla al norte. Tallas de motivos vegetales en puerta de tres paños

Entorno: Disociado de vivienda



PROTECCIÓN LEGAL


Méritos para su Catalogación y nivel de protección asignado: Nivel etnográfico. Posibilidades de uso

Justificación de la delimitación de su entorno de protección:

Condiciones Particulares:

Bibliografía:

Observaciones: Procedente de traslado





IDENTIFICACIÓN Y LOCALIZACIÓN

Nombre:

Grado Protección:
INTEGRAL (I)

Dirección: El Llordal

Población: San Miguel de Quiloño

Cod. Postal: 33456

Parroquia: Quiloño

Accesos: Desvío en carretera municipal CT-2

Coordenadas UTM: X=260546 Y=4826872

Referencia Nomenclator: 16-07-12-06

Referencia Catastral:



SITUACIÓN JURÍDICA

Clasificación Urbanística:

Calificación Urbanística: Núcleo Rural (NR)

Otra Protección:

Titularidad: Privada

CARACTERÍSTICAS

Tipología Original: Hórreo

Autor:

Estilo:

Datación: S. XVIII-XIX

Nº de Plantas:

Elementos Anexos: Vivienda

Uso Actual: Agrario. Usos auxiliares

Estado Conservación: Bueno

Intervenciones y Transformaciones: Posible traslado

Elementos Discordantes: Patín de obra con baranda

Patologías:

Medidas de reparación recomendadas: Mantenimiento de cubierta

Descripción Histórico - Artística: Hórreo sobre cuatro pegoyos de cantería, con el espacio inferior cerrado. Corredor perimetral de barrote torneado y tabla

Entorno: Finca cerrada



PROTECCIÓN LEGAL


Méritos para su Catalogación y nivel de protección asignado: Nivel etnográfico. Posibilidades de uso

Justificación de la delimitación de su entorno de protección:

Condiciones Particulares:

Bibliografía:

Observaciones: Remate de cerámica industrial



IDENTIFICACIÓN Y LOCALIZACIÓN

Nombre:

Grado Protección:
INTEGRAL (I)

Dirección: El Llordal

Población: San Miguel de Quiloño

Parroquia: Quiloño

Accesos: Desvío en carretera municipal CT-2

Coordenadas UTM: X=2606114 Y=4827037

Referencia Nomenclator: 16-07-12-07

Referencia Catastral:

Cod. Postal: 33456



SITUACIÓN JURÍDICA

Clasificación Urbanística:

Calificación Urbanística: Núcleo Rural (NR)

Otra Protección:

Titularidad: Privada

CARACTERÍSTICAS

Tipología Original: Hórreo

Autor:

Estilo: Carreño

Datación: 1780-1820

Nº de Plantas:

Elementos Anexos:

Uso Actual:

Estado Conservación: Malo

Intervenciones y Transformaciones: Jabalcones. Trabes con apeos. Volumen de ladrillo en el espacio inferior

Elementos Discordantes:

Patologías: Humedades en colondra y cubierta. Deterioro de estructura de la misma y en cuadro de traves

Medidas de reparación recomendadas:

Descripción Histórico - Artística: Hórreo sobre cuatro pegoyos de cantería, con el espacio inferior abierto. Conjunto de tallas circulares y vegetales en colondra y purtica

Entorno: Finca cerrada



PROTECCIÓN LEGAL


Méritos para su Catalogación y nivel de protección asignado: Nivel artístico y etnográfico

Justificación de la delimitación de su entorno de protección:

Condiciones Particulares:

Bibliografía:

Observaciones: Patín de sillería



IDENTIFICACIÓN Y LOCALIZACIÓN

Nombre: Iglesia parroquial de San Miguel de Quiloño

Dirección: San Miguel de Quiloño, nº 18

Población: San Miguel de Quiloño

Parroquia: Quiloño

Accesos: CT - 3, desvío hacia el pueblo de San Miguel de Quiloño

Coordenadas UTM: X: 260,579 Y: 4,827,110

Referencia Nomenclator: 16-07-12-08

Referencia Catastral: 33016A04100096

Grado Protección:
PARCIAL (P)

Cod. Postal: 33456



SITUACIÓN JURÍDICA

Clasificación Urbanística: Suelo no urbanizable

Calificación Urbanística: Núcleo Rural

Otra Protección: Incluida en el IPAA (Cast - 14)

Titularidad: Privada - Iglesia

CARACTERÍSTICAS

Tipología Original: Iglesia parroquial

Autor: Desconocido

Estilo: Barroco

Datación: XVIII - reconstrucción década de los 40

Nº de Plantas: 1

Elementos Anexos: Volúmenes añadidos en cabecera

Uso Actual: Dotacional de equipamientos

Estado Conservación: Bueno

Intervenciones y Transformaciones: Reconstrucción tras la Guerra Civil con pervivencia de elementos barrocos.

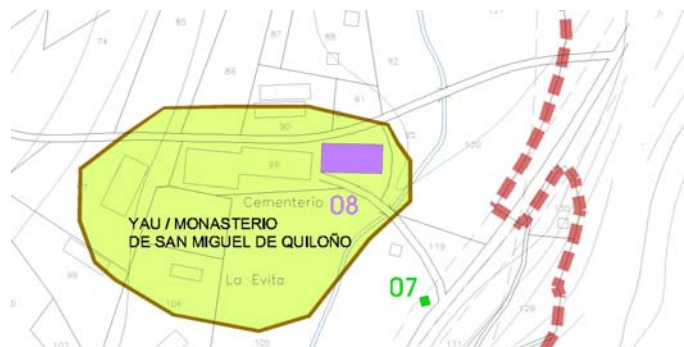
Elementos Discordantes: No se observan

Patologías: Pérdida de carga y pintura del paramento

Medidas de reparación recomendadas: Pintura de muros y labores de mantenimiento y conservación.

Descripción Histórico - Artística: Edificio de planta básicamente rectangular que se corresponde con un templo precedido de pórtico (cerrado en el frente y abierto en el extremo del muro de la epístola, con columna toscana sobre murete) nave central con transepto y cabecera de planta cuadrada flanqueada por un cuerpo de inferior altura. (*) Cont.

Entorno: Exenta con terreno circundante y cementerio frente a ella. El pueblo se caracteriza por un caserío disperso a lo largo de la CT -3 en el valle del río Ferrota. Próximo a este barrio se encuentra el Castro de la Armada, parcialmente excavado y con vestigios altomedievales. Pasa el Camino de Santiago.



PROTECCIÓN LEGAL

Méritos para su Catalogación y nivel de protección asignado: Nivel artístico, singular y posibilidades de uso

Justificación de la delimitación de su entorno de protección:

Condiciones Particulares: Ocupación: perímetro edificación existente.
Altura: edificación existente.
Condiciones estéticas y compositivas: Conservar líneas generales de la composición y la espadaña flanqueada por aletones volutados de estilo barroco.

Bibliografía: BURGOS, "Castrillón", p. 36, 37 y 43; Diccionario Geográfico de Asturias, p. 775; MARÍN, Liño, p. 292

Observaciones: Se conserva antigua inscripción en lápida epigráfica situada en el lienzo noroeste de la iglesia con datación de las reliquias de este antiguo monasterio citado en el testamento de Alfonso III en 905. Tiene pila bautismal en el pórtico.

(*) A nivel de alzados destaca la espadaña barroca con aletones y doble ojo, que se remata por peineta que reproduce en menor tamaño la forma de ésta y tiene pequeño hueco para campanilla. El transepto, que en sus brazos recibe una cubierta independiente a la que corresponde en el flanco de la epístola una cubierta a seis aguas y en el costado opuesto a cuatro, ambas de gran pendiente que recordarían un chapitel. La nave recibe cubierta a dos aguas con tejazoz. Los muros son de piedra cargados, excepto las cadenas angulares y marcos de los huecos adintelados que se abren en el paramento que exhiben sillar. Tiene acceso por los pies y por el lateral porticado.



IDENTIFICACIÓN Y LOCALIZACIÓN

Nombre:

Grado Protección:
ACADÉMICA (AC)

Dirección: El Llordal

Población: San Miguel de Quiloño

Cod. Postal: 33456

Parroquia: Quiloño

Accesos: Carretera Municipal CT-3

Coordenadas UTM: X: 260.074 Y: 4.826.404

Referencia Nomenclator: 16-07-12-09

Referencia Catastral: 33016A04600023a



SITUACIÓN JURÍDICA

Clasificación Urbanística: Suelo no urbanizable

Calificación Urbanística: Interés Agrario

Otra Protección:

Titularidad: Privada

CARACTERÍSTICAS

Tipología Original: Vivienda aislada

Autor: Desconocido

Estilo:

Datación:

Nº de Plantas: 2

Elementos Anexos: Hórreo sin pegollos, cuadra-tenada.

Uso Actual: Residencial

Estado Conservación: Bueno

Intervenciones y Transformaciones: Añadido de plaquetas en zócalo de planta baja, sustitución de las cubiertas, hórreo transformado en vivienda. Añadido de huecos en hastiales.

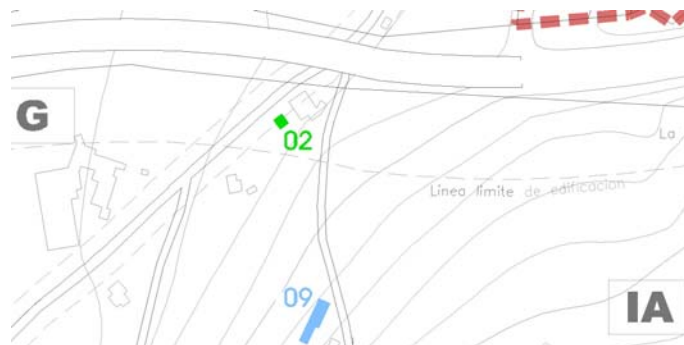
Elementos Discordantes: Plaquetas de zócalo de planta baja, cubiertas, pavimentos de los espacios exteriores, revoco de cargas de las esquinas, cierre de parcela, canalones y bajantes de pluviales, antena de TV.

Patologías: No se observan.

Medidas de reparación recomendadas: Reparación de elementos discordantes y labores de conservación y mantenimiento.

Descripción Histórico - Artística: Edificio de planta rectangular y cubierta a dos aguas, con huecos de formato vertical tipo balcón y pequeña galería cerrada. Forma una unidad de producción agrícola junto con la cuadra-tenada y el hórreo anexos. Este conjunto rural está situado perpendicular a la pendiente y encastrado en la misma.

Entorno: Está situado en las afueras del núcleo de El Llordal, a media pendiente de la ladera con excelentes vistas del entorno.



PROTECCIÓN LEGAL

Méritos para su Catalogación y nivel de protección asignado: El nivel de su carácter etnográfico. Sus posibilidades de uso.

Justificación de la delimitación de su entorno de protección:


Condiciones Particulares:

Ocupación:
Altura: Edificación existente
Posición de la edificación:

Condiciones estéticas y compositivas:
Conservar los sillares de piedra de esquinales y huecos.

Bibliografía: N/D

Observaciones: Aspecto exterior de los edificios muy transformado.





IDENTIFICACIÓN Y LOCALIZACIÓN

Nombre:

Grado Protección:
ACADÉMICA (AC)

Dirección:

Población: San Miguel de Quiloño

Cod. Postal: 33456

Parroquia: Quiloño

Accesos: Carretera Municipal CT-3

Coordenadas UTM: X: 259.685 Y: 4.826.101

Referencia Nomenclator: 16-07-12-10

Referencia Catastral: 33016A04600002



SITUACIÓN JURÍDICA

Clasificación Urbanística: Suelo no urbanizable

Calificación Urbanística: Especial Protección de Vega

Otra Protección:

Titularidad: Privada

CARACTERÍSTICAS

Tipología Original: Vivienda aislada

Autor: Desconocido

Estilo:

Datación:

Nº de Plantas: 2

Elementos Anexos: Hórreo y edificio anexo para aperos

Uso Actual: Residencial

Estado Conservación: Medio

Intervenciones y Transformaciones: Cambio de pavimento de la antojana, la carpintería de algunas ventanas es de aluminio, retirada de cargas de las fachadas.

Elementos Discordantes: Edificio anexo. Pavimento de la antojana, canasta de baloncesto.

Patologías: Derrumbe de la parte baja exterior de la chimenea (ladrillo).

Medidas de reparación recomendadas: Reparación de elementos discordantes y patologías. Labores de conservación y mantenimiento.

Descripción Histórico - Artística: Edificio de planta cuadrangular con cubierta a dos aguas, construido entre muros cortafuegos, que presenta corredor en la planta primera y antojana en la planta baja. Composición simétrica de fachadas. El frontal del forjado del corredor tiene un interesante trabajo de madera.

Entorno: Se ubica en las afueras del núcleo rural de Las Bárzanas formando una pequeña agrupación con otra vivienda, cada una con sus edificios anexos. Está en las inmediaciones del río Raices.



PROTECCIÓN LEGAL

Méritos para su Catalogación y nivel de protección asignado: El nivel de su carácter etnográfico. Sus posibilidades de uso.

Justificación de la delimitación de su entorno de protección:

Condiciones Particulares:

Ocupación:
Altura: Edificación existente
Posición de la edificación:

Condiciones estéticas y compositivas:
Conservar la composición de fachadas y cubiertas.

Bibliografía: N/D

Observaciones: N/D

