

# AYUNTAMIENTO DE CASTRILLON



TOMO 5 – F I C H A S

LA CORREDORIA | EL CUADRO | LA MACHUQUERA | MOIRE  
ORBON | PIPE | PULIDE | LA RAMERA DE ARRIBA

## CATÁLOGO URBANÍSTICO DEL CONCEJO DE CASTRILLÓN

**DAI**  
DOCUMENTO APROBACIÓN INICIAL

JOSE RAMON FERNANDEZ MOLINA  
ARQUITECTO

JUNIO 2008

# AYUNTAMIENTO DE CASTRILLON



## CATÁLOGO URBANÍSTICO DEL CONCEJO DE CASTRILLÓN

**DAI**  
DOCUMENTO APROBACIÓN INICIAL

JOSE RAMON FERNANDEZ MOLINA  
ARQUITECTO

JUNIO 2008

## INDICE TOMO V

### DOCUMENTO DE APROBACION INICIAL (DAI)

INDICE GENERAL.....	3
INDICE GENERAL FICHAS.....	6
INDICE PARCIAL FICHAS TOMO V.....	7

## DOCUMENTO DE APROBACION INICIAL (DAI) INDICE GENERAL

TOMO Nº	CONTENIDO	POBLACION
TOMO 1	Memoria	
TOMO 2	Normativas	
TOMO 3	Fichas	La Cruz de Illas La Laguna Raices Nuevo Raices Viejo San Juan de Nieva Infiesta Navalon La Roza Bayas Piedras Blancas El Ponton Vegarrozadas El Villar Arnao Campiello La Castañola San Martin de Laspra
TOMO 4	Fichas	Quiloño Arances Las Chavolas El Puerto Las Vallinas La Banda La Loba Panizales Santiago del Monte El Águila Omero La Llada San Adriano La Siega Naveces La Cangueta
TOMO 5	Fichas	La Corredoria El Cuadro La Machuquera Moire Orbon Pipe Pulide La Ramera de Arriba
TOMO 6	Fichas	Romadoiro Teboyas El Cascayu

		Alvarina Las Barzanas La Braña El Castro Llodares Peñarrey La Plata La Ramera de Abajo San Miguel de Quiloño
TOMO 7	Fichas	Salinas
TOMO 8	Fichas	Camino de Santiago Quintanas Patrimonio Medio Natural Fuentes y lavaderos Yacimientos arqueologicos
TOMO 9	Planos	
TOMO 10	SGF Sistema General Ferroviario	
TOMO 11	SGP Sistema General Portuario	

**DOCUMENTO DE APROBACION INICIAL (DAI)  
INDICE GENERAL FICHAS**

Nº NOMENCLATOR	POBLACION	DIRECCIÓN	TIPOLOGIA	NOMBRE FICHA	GRADO DE PROTECCIÓN	TOMO Nº
16-00-01-01	La Cruz de Illas		Hórreo		INTEGRAL (I)	TOMO 3
16-00-01-02	La Cruz de Illas		Hórreo		INTEGRAL (I)	TOMO 3
16-00-01-03	La Cruz de Illas		Hórreo		INTEGRAL (I)	TOMO 3
16-00-02-01	La Laguna		Panera		INTEGRAL (I)	TOMO 3
16-00-02-02	La Laguna		Hórreo		INTEGRAL (I)	TOMO 3
16-00-04-01	Raíces Viejo	Avenida de Raíces, nº 83; Barrio Raíces Viejo	Vivienda unifamiliar en hilera		AMBIENTAL (A)	TOMO 3
16-00-04-02	Raíces Viejo	Avenida de Raíces, nº 77; Barrio Raíces Viejo	Vivienda unifamiliar en hilera	Casa de los Alas Pumaríño	AMBIENTAL (A)	TOMO 3
16-00-04-03	Raíces Viejo	Trasera de la Avenida de Raíces; Barrio Raíces Viejo	Monasterio	Restos del Monasterio de Santa María de Raíces	INTEGRAL (I)	TOMO 3
16-00-04-04	Raíces Viejo	Avenida de Raíces, nº 79; Barrio Raíces Viejo	Vivienda unifamiliar en hilera		INTEGRAL (I)	TOMO 3
16-00-04-05	Raíces Viejo	Avenida de Raíces, nº 81; Barrio Raíces Viejo	Vivienda unifamiliar en hilera		AMBIENTAL (A)	TOMO 3
16-00-04-06	Raíces Viejo	Avenida de Raíces, nº 85; Barrio Raíces Viejo	Cuadra y tenada adosada		ACADÉMICO (AC)	TOMO 3
16-00-04-07	Raíces Viejo	Avenida de Raíces, nº 75; Barrio Raíces Viejo	Vivienda unifamiliar aislada		AMBIENTAL (A)	TOMO 3
16-00-04-08	Raíces Viejo	Avenida del Campón, nº 67, Barrio Raíces Viejo	Escuelas	Centro Periférico de Raíces, Insalud	PARCIAL (P)	TOMO 3
16-00-04-09	Raíces Viejo	Avenida del Campón, nº 55; Barrio de Raíces Viejo	Vivienda unifamiliar adosada		AMBIENTAL (A)	TOMO 3
16-00-04-10	Raíces Viejo	Avenida del Campón, nº 57; Barrio Raíces Viejo	Vivienda unifamiliar adosada		AMBIENTAL (A)	TOMO 3
16-00-04-11	Raíces Viejo		Hórreo	Hórreo de "en Cá Loi"	INTEGRAL (I)	TOMO 3
16-00-04-12	Raíces Viejo		Hórreo	Panera de "Cá Flora"	INTEGRAL (I)	TOMO 3
16-00-04-13	Raíces Viejo		Hórreo	Hórreo de "Cá Lola"	INTEGRAL (I)	TOMO 3
16-00-04-14	Raíces Viejo		Panera	Panera de "Casa Vega"	INTEGRAL (I)	TOMO 3
16-00-04-15	Raíces Viejo		Panera	Panera de "Casa Tista" 1	INTEGRAL (I)	TOMO 3
16-00-04-16	Raíces Viejo		Panera	Panera de "Casa Tista" 2	INTEGRAL (I)	TOMO 3
16-00-04-17	Raíces Viejo		Hórreo	Hórreo en "Cá Lolo Llodares"	INTEGRAL (I)	TOMO 3
16-00-06-01	San Juan de Nieva	Avenida del Pinar, nº 21 y 23	Vivienda unifamiliar pareada		AMBIENTAL (A)	TOMO 3
16-00-06-02	San Juan de Nieva	Avenida del Pinar, nº 25, 27 y 29	Vivienda plurifamiliar aislada		AMBIENTAL (A)	TOMO 3
16-00-06-03	San Juan de Nieva	C/ De la Estación, nº 1	Nave industrial		AMBIENTAL (A)	TOMO 3
16-00-06-05	San Juan de Nieva	C/ Río Narcea, nº 26, 28 y 30	Vivienda plurifamiliar aislada		AMBIENTAL (A)	TOMO 3
16-00-06-07	San Juan de Nieva	C/ De la Estación, nº 1	Edificio de Oficinas		AMBIENTAL (A)	TOMO 3
16-00-06-08	San Juan de Nieva	Avenida del Pinar, nº 17 Y 19	Vivienda unifamiliar pareada		AMBIENTAL (A)	TOMO 3
16-00-06-09	San Juan de Nieva	Avenida del Pinar, nº 9 y 11	Vivienda unifamiliar pareada		AMBIENTAL (A)	TOMO 3
16-00-06-11	San Juan de Nieva	Avenida del Pinar, nº 1 y 3	Vivienda unifamiliar pareada		AMBIENTAL (A)	TOMO 3
16-00-06-12	San Juan de Nieva	Avenida del Pinar, nº 13 y 15	Vivienda unifamiliar pareada		AMBIENTAL (A)	TOMO 3
16-00-06-13	San Juan de Nieva	C/ Río Narcea, nº 20, 22 y 24	Vivienda plurifamiliar aislada		AMBIENTAL (A)	TOMO 3
16-00-06-14	San Juan de Nieva	C/ Río Narcea, nº 7, 9 y 11	Vivienda plurifamiliar aislada		AMBIENTAL (A)	TOMO 3
16-00-06-15	San Juan de Nieva	Avenida del Pinar, nº 5 y 7	Vivienda unifamiliar pareada		AMBIENTAL (A)	TOMO 3
16-00-06-19	San Juan de Nieva	C/ Río Narcea, nº 14, 16 y 18	Vivienda plurifamiliar aislada		AMBIENTAL (A)	TOMO 3
16-00-06-22	San Juan de Nieva	C/ Río Narcea, nº 1, 3 y 5	Vivienda plurifamiliar aislada		AMBIENTAL (A)	TOMO 3

Nº NOMENCLATOR	POBLACION	DIRECCIÓN	TIPOLOGIA	NOMBRE FICHA	GRADO DE PROTECCIÓN	TOMO Nº
16-00-06-24	San Juan de Nieva	C/ Río Narcea, nº 2	Vivienda unifamiliar aislada		AMBIENTAL (A)	TOMO 3
16-00-06-25	San Juan de Nieva	C/ Río Narcea, nº 4	Vivienda unifamiliar aislada		AMBIENTAL (A)	TOMO 3
16-00-06-26	San Juan de Nieva	C/ Río Narcea, nº 6	Vivienda unifamiliar aislada		AMBIENTAL (A)	TOMO 3
16-00-06-27	San Juan de Nieva	C/ Río Narcea, nº 12 y 10	Vivienda unifamiliar pareada		AMBIENTAL (A)	TOMO 3
16-01-02-01	Infiesta		Hórreo		INTEGRAL (I)	TOMO 3
16-01-02-02	Infiesta		Panera		INTEGRAL (I)	TOMO 3
16-01-03-01	Navalón		Panera		INTEGRAL (I)	TOMO 3
16-01-03-02	Navalón		Panera		INTEGRAL (I)	TOMO 3
16-01-05-01	La Roza		Hórreo		INTEGRAL (I)	TOMO 3
16-01-05-02	La Roza		Hórreo		INTEGRAL (I)	TOMO 3
16-01-06-01	Bayas		Hórreo		INTEGRAL (I)	TOMO 3
16-01-06-02	Bayas		Hórreo		INTEGRAL (I)	TOMO 3
16-01-06-03	Bayas		Hórreo		INTEGRAL (I)	TOMO 3
16-01-06-04	Bayas		Hórreo		INTEGRAL (I)	TOMO 3
16-01-06-05	Bayas		Panera		INTEGRAL (I)	TOMO 3
16-01-06-06	Bayas		Hórreo		INTEGRAL (I)	TOMO 3
16-01-06-07	Bayas		Hórreo		INTEGRAL (I)	TOMO 3
16-01-06-08	Bayas		Hórreo		INTEGRAL (I)	TOMO 3
16-01-06-09	Bayas		Hórreo		INTEGRAL (I)	TOMO 3
16-01-06-10	Bayas		Panera		INTEGRAL (I)	TOMO 3
16-01-06-11	Bayas		Hórreo		INTEGRAL (I)	TOMO 3
16-01-06-12	Bayas		Panera		INTEGRAL (I)	TOMO 3
16-01-06-13	Bayas		Hórreo		INTEGRAL (I)	TOMO 3
16-01-06-14	Bayas		Hórreo		INTEGRAL (I)	TOMO 3
16-01-06-15	Bayas		Hórreo		INTEGRAL (I)	TOMO 3
16-01-06-16	Bayas		Iglesia parroquial	Iglesia parroquial de San Félix de Bayas	INTEGRAL (I)	TOMO 3
16-02-12-01	Piedras Blancas	Avenida de Eysines, nº 21	Dotacional de equipam. (ant. Casa Consistorial)	Biblioteca Municipal de Piedras Blancas	PARCIAL (P)	TOMO 3
16-02-12-02	Piedras Blancas	Avenida de Eysines, 23	Vivienda unifamiliar semiadogada	Café Eysines	PARCIAL (P)	TOMO 3
16-02-12-03	Piedras Blancas	C/ Fruela, nº 8	Vivienda unifamiliar adogada		PARCIAL (P)	TOMO 3
16-02-12-04	Piedras Blancas	Avenida de Eysines, nº 30	Residencial unifamiliar		AMBIENTAL (A)	TOMO 3
16-02-12-05	Piedras Blancas	Avenida de Eysines, nº 13	Residencial Multifamiliar		AMBIENTAL (A)	TOMO 3
16-02-12-06	Piedras Blancas	C/ Pablo Iglesias, nº 15	Escuelas	Escuela de Educación infantil. Piedras Blancas/Escuelas Nacionales para niños y niñas de Castrillón	PARCIAL (P)	TOMO 3
16-02-12-07	Piedras Blancas	C/ Alfonso III, nº 6	Dotación de equipam. (ant. Avuntamiento)	Casa Riesgo	INTEGRAL (I)	TOMO 3
16-02-12-08	Piedras Blancas	C / Fruela nº 11	Residencial unifamiliar		PARCIAL (P)	TOMO 3
16-02-12-09	Piedras Blancas	Avenida Principal	Vivienda unifamiliar aislada		AMBIENTAL (A)	TOMO 3

Nº NOMENCLATOR	POBLACION	DIRECCIÓN	TIPOLOGIA	NOMBRE FICHA	GRADO DE PROTECCIÓN	TOMO Nº
16-02-12-10	Piedras Blancas	Avenida de Eysines, nº 34	Vivienda plurifamiliar con inmueble adosado a un lado		PARCIAL (P)	TOMO 3
16-02-12-12	Piedras Blancas	Avenida de Eysines, nº 28	Vivienda unifamiliar		PARCIAL (P)	TOMO 3
16-02-12-13	Piedras Blancas	Avenida de Eysines, nº 3	Cuartel de la Guardia Civil	Escuela de Música	PARCIAL (P)	TOMO 3
16-02-12-14	Piedras Blancas	Avenida de Eysines, nº 9 esquina a Ordoño I	Vivienda unifamiliar con bajo comercial adosado por un lateral	Café bar Avenida	PARCIAL (P)	TOMO 3
16-02-12-15	Piedras Blancas	C/ Pablo Iglesias, nº 10	Vivienda unifamiliar aislada		PARCIAL (P)	TOMO 3
16-02-12-16	Piedras Blancas		Panera		INTEGRAL (I)	TOMO 3
16-02-12-17	Piedras Blancas		Hórreo		INTEGRAL (I)	TOMO 3
16-02-14-01	El Pontón	C/ Rafael Alberti, nº 39, 41, 43 y 45	Viviendas unifamiliares adosadas		AMBIENTAL (A)	TOMO 3
16-02-14-02	El Pontón	C/ Rafael Alberti, nº 6, 4 y 2	Vivienda plurifamiliar aislada		AMBIENTAL (A)	TOMO 3
16-02-14-03	El Pontón	C/ Rafael Alberti, nº 53, 55, 57 y 59	Viviendas unifamiliares adosadas		ACADÉMICA (AC)	TOMO 3
16-02-14-04	El Pontón	C/ Rafael Alberti, nº 24, 22 y 20	Vivienda plurifamiliar aislada		AMBIENTAL (A)	TOMO 3
16-02-14-05	El Pontón	C/ Rafael Alberti, nº 30, 28 y 26	Vivienda plurifamiliar aislada		AMBIENTAL (A)	TOMO 3
16-02-14-06	El Pontón	C/ Rafael Alberti, nº 36, 34 y 32	Vivienda plurifamiliar aislada		AMBIENTAL (A)	TOMO 3
16-02-14-07	El Pontón	C/ Rafael Alberti, nº 29, 27, 25 y 23	Viviendas unifamiliares adosadas		AMBIENTAL (A)	TOMO 3
16-02-14-08	El Pontón	C/ Rafael Alberti, nº 31, 33, 35 y 37	Viviendas unifamiliares adosadas		AMBIENTAL (A)	TOMO 3
16-02-14-09	El Pontón	C/ Rafael Alberti, nº 12, 10 y 8	Residencial plurifamiliar		AMBIENTAL (A)	TOMO 3
16-02-14-10	El Pontón	C/ Rafael Alberti, nº 18, 16 y 14	Vivienda plurifamiliar aislada		AMBIENTAL (A)	TOMO 3
16-02-14-11	El Pontón	C/ Rafael Alberti, nº 40, 42, 44 y 46	Viviendas unifamiliares en hilera		AMBIENTAL (A)	TOMO 3
16-02-14-12	El Pontón	C / Rafael Alberti, nº 1	Vivienda unifamiliar con bajo comercial	Sidrería Amao	AMBIENTAL (A)	TOMO 3
16-02-14-13	El Pontón	C/ del Río, nº 78, 76 y 74	Vivienda plurifamiliar aislada		AMBIENTAL (A)	TOMO 3
16-02-14-14	El Pontón	C/ Rafael Alberti, nº 48, 50, 52 y 54	Viviendas unifamiliares adosadas		AMBIENTAL (A)	TOMO 3
16-02-14-15	El Pontón	C/ del Río, nº 84, 82 y 80	Vivienda plurifamiliar aislada		AMBIENTAL (A)	TOMO 3
16-02-14-16	El Pontón	C/ del Río, nº 90, 88 y 86	Vivienda plurifamiliar aislada		AMBIENTAL (A)	TOMO 3
16-02-14-17	El Pontón	C/ Rafael Alberti, nº 56, 58, 60 y 62	Viviendas unifamiliares adosadas		AMBIENTAL (A)	TOMO 3
16-02-14-18	El Pontón	C/ Rafael Alberti, nº 64 y 66	Vivienda unifamiliar pareada		AMBIENTAL (A)	TOMO 3
16-02-14-19	El Pontón	C/ Rafael Alberti, nº 49	Vivienda plurifamiliar aislada		AMBIENTAL (A)	TOMO 3
16-02-14-20	El Pontón	C/ Rafael Alberti, nº 61, 63, 65	Vivienda plurifamiliar aislada		AMBIENTAL (A)	TOMO 3
16-02-14-21	El Pontón	C/ Rafael Alberti, nº 96, 98, 100 y 102	Viviendas unifamiliares adosadas		AMBIENTAL (A)	TOMO 3
16-02-14-22	El Pontón		Conjunto de chavolas	Chavolas	AMBIENTAL (A)	TOMO 3
16-02-18-01	Vegarrozadas		Hórreo		INTEGRAL (I)	TOMO 3
16-02-18-02	Vegarrozadas		Panera		INTEGRAL (I)	TOMO 3
16-02-18-03	Vegarrozadas		Hórreo		INTEGRAL (I)	TOMO 3
16-02-18-04	Vegarrozadas		Hórreo		INTEGRAL (I)	TOMO 3
16-02-18-05	Vegarrozadas		Hórreo		INTEGRAL (I)	TOMO 3
16-02-18-06	Vegarrozadas		Panera		INTEGRAL (I)	TOMO 3
16-02-18-07	Vegarrozadas		Hórreo		INTEGRAL (I)	TOMO 3

Nº NOMENCLATOR	POBLACION	DIRECCIÓN	TIPOLOGIA	NOMBRE FICHA	GRADO DE PROTECCIÓN	TOMO Nº
16-02-18-08	Vegarrozadas		Panera		INTEGRAL (I)	TOMO 3
16-02-18-09	Vegarrozadas		Vivienda aislada		AMBIENTAL (A)	TOMO 3
16-02-18-10	Vegarrozadas		Vivienda adosada		AMBIENTAL (A)	TOMO 3
16-02-18-11	Vegarrozadas		Vivienda aislada		AMBIENTAL (A)	TOMO 3
16-02-18-12	Vegarrozadas		Vivienda adosada		AMBIENTAL (A)	TOMO 3
16-02-18-13	Vegarrozadas		Vivienda aislada		PARCIAL (P)	TOMO 3
16-02-19-01	El Villar	N º 69	Vivienda unifamiliar aislada		AMBIENTAL (A)	TOMO 3
16-02-19-02	El Villar		Panera		INTEGRAL (I)	TOMO 3
16-02-19-03	El Villar		Panera		INTEGRAL (I)	TOMO 3
16-02-19-04	El Villar		Panera		INTEGRAL (I)	TOMO 3
16-02-19-05	El Villar		Hórreo		INTEGRAL (I)	TOMO 3
16-02-19-06	El Villar		Hórreo		INTEGRAL (I)	TOMO 3
16-02-19-07	El Villar		Hórreo		INTEGRAL (I)	TOMO 3
16-02-20-01	Arnao	C/ La Fábrica nº 57 y 59	Viviendas unifamiliares adosadas	Cuarteles	PARCIAL (P)	TOMO 3
16-02-20-02	Arnao	C/ La Fábrica, nº 50, 52 y 54	Viviendas unifamiliares adosadas		PARCIAL (P)	TOMO 3
16-02-20-03	Arnao	C / La Fábrica, nº 12	Vivienda para dos familias	Asociación de Vecinos La Xente Arnao	AMBIENTAL (A)	TOMO 3
16-02-20-04	Arnao	C/ La Fábrica	Economato	Supermercado El Árbol	AMBIENTAL (A)	TOMO 3
16-02-20-05	Arnao	C/ La Fábrica, nº 46	Residencial unifamiliar aislada		AMBIENTAL (A)	TOMO 3
16-02-20-06	Arnao	C/ La Fábrica, nº 3, 5, 7, 9, 11, 13, 15, 17, 19 y 21	Viviendas unifamiliares en hilera		AMBIENTAL (A)	TOMO 3
16-02-20-07	Arnao	C/ La Fábrica	Taller de vehículos		ACADÉMICA (AC)	TOMO 3
16-02-20-08	Arnao	C/ La Fábrica, nº 23, 25 y 27	Vivienda unifamiliar pareada		AMBIENTAL (A) y PARCIAL (P) (nº 27)	TOMO 3
16-02-20-09	Arnao	C/ La Fábrica, nº 29 y 31	Vivienda unifamiliar pareada		PARCIAL (P)	TOMO 3
16-02-20-10	Arnao	C/ La Fábrica, nº 33 y 35	Vivienda unifamiliar pareada		AMBIENTAL (A) (nº 33) y PARCIAL (P) (nº 35)	TOMO 3
16-02-20-11	Arnao	C/ La Fábrica	Fábrica	Conjunto de la Fábrica	AMBIENTAL (A)	TOMO 3
16-02-20-12	Arnao	C/ La Fábrica	Laboratorio		AMBIENTAL (A)	TOMO 3
16-02-20-13	Arnao	Carretera municipal de Salinas- Arnao- El Pontón; Avenida Juan Sitges	Túnel	Túnel	PARCIAL (P)	TOMO 3
16-02-20-14	Arnao	C/ La Fábrica, nº 40	Subestación eléctrica	Antigua Subestación eléctrica	ACADÉMICA (AC)	TOMO 3
16-02-20-15	Arnao	C/ La Fábrica, nº 47	Vivienda unifamiliar aislada	Residencia de invitados de AZSA	PARCIAL (P)	TOMO 3
16-02-20-16	Arnao	C/ Los Colegios, nº 65 y 67	Vivienda unifamiliar pareada		AMBIENTAL (A) (nº 67) y PARCIAL (P) (nº 65)	TOMO 3
16-02-20-17	Arnao	C / La Fábrica, nº 53 y 55	Vivienda unifamiliar pareada	Casa del "jefín"	AMBIENTAL (A)	TOMO 3
16-02-20-18	Arnao	C/ La Fábrica	Garaje		ACADÉMICA (AC)	TOMO 3
16-02-20-19	Arnao	C/ La Fábrica, nº 62	Vivienda unifamiliar aislada	Residencia Clínica Rozona	AMBIENTAL (A)	TOMO 3
16-02-20-20	Arnao	C / La Fábrica, nº 64	Escuela	Antigua Escuela de Primer y Segundo Grado	PARCIAL (P)	TOMO 3
16-02-20-21	Arnao	C/ La Fábrica nº 64	Escuelas	Escuelas del Ave María de Arnao	INTEGRAL (I)	TOMO 3
16-02-20-22	Arnao	C/ La Mina	Casino	Restaurante La Mina	PARCIAL (P)	TOMO 3
16-02-20-23	Arnao	C/ La Mina, nº 9	Castillete y sala de máquinas	Castillete y sala de máquinas	INTEGRAL (I)	TOMO 3

Nº NOMENCLATOR	POBLACION	DIRECCIÓN	TIPOLOGIA	NOMBRE FICHA	GRADO DE PROTECCIÓN	TOMO Nº
16-02-20-24	Arnao	C/ La Mina	Sala de bombas	Sala de bombas	AMBIENTAL (A)	TOMO 3
16-02-20-25	Arnao	C/ La Mina	Túnel	Túnel de La Playa	PARCIAL (P)	TOMO 3
16-02-20-26	Arnao	C/ La Fábrica	Residencial unifamiliar aislada	La Casona	INTEGRAL (I)	TOMO 3
16-02-20-27	Arnao	C/ La Fábrica, nº 37 y 39	Vivienda unifamiliar pareada		AMBIENTAL (A)	TOMO 3
16-02-20-28	Arnao	C/ Los Colegios nº 69 y 71	Vivienda unifamiliar pareada		PARCIAL (P)	TOMO 3
16-02-20-29	Arnao	C/ La Fábrica	Vivienda unifamiliar aislada	Casa del Químico	PARCIAL (P)	TOMO 3
16-02-20-30	Arnao	C/ La Fábrica, nº 25, 24, 26 y 28	Viviendas unifamiliares adosadas	Cuarteles	PARCIAL (P)	TOMO 3
16-02-20-31	Arnao	C/ Los Colegios, nº 70 y 72	Vivienda unifamiliar pareada		AMBIENTAL (A)	TOMO 3
16-02-20-32	Arnao	C/ Los Colegios, nº 74	Vivienda unifamiliar pareada		AMBIENTAL (A)	TOMO 3
16-02-20-33	Arnao	C/ Los Colegios, nº 76 y 78	Vivienda unifamiliar pareada		AMBIENTAL (A)	TOMO 3
16-02-21-01	Campiello	C/ Palacio Valdés, nº 29	Vivienda unifamiliar		AMBIENTAL (A)	TOMO 3
16-02-21-02	Campiello	C/ Palacio Valdés, nº 31	Vivienda unifamiliar aislada		ACADÉMICA (AC)	TOMO 3
16-02-21-03	Campiello		Hórreo		INTEGRAL (I)	TOMO 3
16-02-22-01	La Castañalona		Panera		INTEGRAL (I)	TOMO 3
16-02-22-02	La Castañalona		Panera		INTEGRAL (I)	TOMO 3
16-02-23-01	San Martín de Laspra		Hórreo		INTEGRAL (I)	TOMO 3
16-02-23-02	San Martín de Laspra		Hórreo		INTEGRAL (I)	TOMO 3
16-02-23-03	San Martín de Laspra		Hórreo		INTEGRAL (I)	TOMO 3
16-02-23-04	San Martín de Laspra		Hórreo		INTEGRAL (I)	TOMO 3
16-02-23-05	San Martín de Laspra		Hórreo		INTEGRAL (I)	TOMO 3
16-02-23-06	San Martín de Laspra		Hórreo		INTEGRAL (I)	TOMO 3
16-02-23-07	San Martín de Laspra		Hórreo		INTEGRAL (I)	TOMO 3
16-02-23-08	San Martín de Laspra		Hórreo		INTEGRAL (I)	TOMO 3
16-02-23-09	San Martín de Laspra		Hórreo		INTEGRAL (I)	TOMO 3
16-02-23-10	San Martín de Laspra		Hórreo		INTEGRAL (I)	TOMO 3
16-02-23-11	San Martín de Laspra		Hórreo		INTEGRAL (I)	TOMO 3
16-02-23-12	San Martín de Laspra		Hórreo		INTEGRAL (I)	TOMO 3
16-02-23-13	San Martín de Laspra		Hórreo		INTEGRAL (I)	TOMO 3
16-02-23-14	San Martín de Laspra		Panera		INTEGRAL (I)	TOMO 3
16-02-23-15	San Martín de Laspra		Hórreo		INTEGRAL (I)	TOMO 3
16-02-23-16	San Martín de Laspra		Hórreo		INTEGRAL (I)	TOMO 3
16-02-23-17	San Martín de Laspra		Hórreo		INTEGRAL (I)	TOMO 3
16-02-23-18	San Martín de Laspra		Panera		INTEGRAL (I)	TOMO 3
16-02-23-19	San Martín de Laspra		Vivienda unifamiliar		AMBIENTAL (A)	TOMO 3
16-02-23-20	San Martín de Laspra		Vivienda adosada		PARCIAL (P)	TOMO 3
16-02-23-21	San Martín de Laspra		Vivienda aislada		AMBIENTAL (A)	TOMO 3

Nº NOMENCLATOR	POBLACION	DIRECCIÓN	TIPOLOGIA	NOMBRE FICHA	GRADO DE PROTECCIÓN	TOMO Nº
16-02-23-22	San Martín de Laspra	Camino del Cementerio, Barrio El Navalón	Iglesia parroquial	Iglesia parroquial de San Martín de Laspra	INTEGRAL (I)	TOMO 3
16-02-23-23	San Martín de Laspra	Barrio El Cabildo, s/n. En frente del nº 53	Capilla y rectoral	Capilla de San Antonio y antigua rectoral	PARCIAL (P)	TOMO 3
16-02-24-01	Quiloño		Panera		INTEGRAL (I)	TOMO 4
16-02-24-02	Quiloño		Panera		INTEGRAL (I)	TOMO 4
16-02-24-03	Quiloño		Hórreo		INTEGRAL (I)	TOMO 4
16-02-24-04	Quiloño		Hórreo		INTEGRAL (I)	TOMO 4
16-03-01-01	Arancés		Panera		INTEGRAL (I)	TOMO 4
16-03-01-02	Arancés		Hórreo		INTEGRAL (I)	TOMO 4
16-03-01-03	Arancés		Panera		INTEGRAL (I)	TOMO 4
16-03-01-04	Arancés		Hórreo		INTEGRAL (I)	TOMO 4
16-03-01-05	Arancés		Panera		INTEGRAL (I)	TOMO 4
16-03-01-06	Arancés		Panera		INTEGRAL (I)	TOMO 4
16-03-01-07	Arancés		Hórreo		INTEGRAL (I)	TOMO 4
16-03-01-08	Arancés		Hórreo		INTEGRAL (I)	TOMO 4
16-03-01-09	Arancés		Panera		INTEGRAL (I)	TOMO 4
16-03-01-10	Arancés		Hórreo		INTEGRAL (I)	TOMO 4
16-03-01-11	Arancés		Vivienda aislada		PARCIAL (P)	TOMO 4
16-03-01-12	Arancés		Residencial múltiple		ACADÉMICA (AC)	TOMO 4
16-03-01-13	Arancés	Arancés, nº 73	Vivienda unifamiliar y capilla	Finca La Capilla/ Palacio y capilla de los González del Valle	PARCIAL (P) Capilla y casa contigua. AMBIENTAL (A)	TOMO 4
16-03-03-01	Las Chavolas		Hórreo		INTEGRAL (I)	TOMO 4
16-03-03-02	Las Chavolas		Chimenea de ventilación	Chimenea de ventilación	INTEGRAL (I)	TOMO 4
16-03-03-03	Las Chavolas		Conjunto de chavolas	Chavolas	AMBIENTAL (A)	TOMO 4
16-03-04-01	El Puerto	Nº 48	Vivienda unifamiliar aislada	Los Santos	ACADÉMICA (AC)	TOMO 4
16-03-04-02	El Puerto	Carretera general, nº 5	Vivienda unifamiliar pareada	Villa Rosana	ACADÉMICA (AC)	TOMO 4
16-03-04-03	El Puerto	Nº 44	Vivienda unifamiliar adosada		ACADÉMICA (AC)	TOMO 4
16-03-04-04	El Puerto	Nº 28	Iglesia parroquial		INTEGRAL (I)	TOMO 4
16-03-04-05	El Puerto	Nº 5 y 7	Vivienda unifamiliar exenta		PARCIAL (P)	TOMO 4
16-03-04-06	El Puerto	Nº 38	Vivienda unifamiliar aislada		AMBIENTAL (A)	TOMO 4
16-03-04-07	El Puerto		Panera		INTEGRAL (I)	TOMO 4
16-03-04-08	El Puerto		Hórreo		INTEGRAL (I)	TOMO 4
16-03-04-09	El Puerto		Hórreo		INTEGRAL (I)	TOMO 4
16-03-04-10	El Puerto		Hórreo		INTEGRAL (I)	TOMO 4
16-03-05-01	Las Vallinas		Hórreo		INTEGRAL (I)	TOMO 4
16-03-05-02	Las Vallinas		Hórreo		INTEGRAL (I)	TOMO 4
16-03-05-03	Las Vallinas		Hórreo		INTEGRAL (I)	TOMO 4
16-04-01-01	La Banda		Hórreo		INTEGRAL (I)	TOMO 4

Nº NOMENCLATOR	POBLACION	DIRECCIÓN	TIPOLOGIA	NOMBRE FICHA	GRADO DE PROTECCIÓN	TOMO Nº
16-04-01-02	La Banda		Hórreo		INTEGRAL (I)	TOMO 4
16-04-01-03	La Banda		Hórreo		INTEGRAL (I)	TOMO 4
16-04-01-04	La Banda		Hórreo		INTEGRAL (I)	TOMO 4
16-04-08-01	La Loba	Carretera General 632	Hórreo		INTEGRAL (I)	TOMO 4
16-04-08-02	La Loba	Carretera General 632	Panera		INTEGRAL (I)	TOMO 4
16-04-08-03	La Loba	Carretera General 632	Panera		INTEGRAL (I)	TOMO 4
16-04-08-04	La Loba	Carretera General 632	Hórreo		INTEGRAL (I)	TOMO 4
16-04-08-05	La Loba	Carretera General 632	Panera		INTEGRAL (I)	TOMO 4
16-04-08-06	La Loba		Vivienda aislada		ACADÉMICA (AC)	TOMO 4
16-04-08-07	La Loba		Vivienda aislada		PARCIAL (P)	TOMO 4
16-04-10-01	Panizales		Panera		INTEGRAL (I)	TOMO 4
16-04-10-02	Panizales		Hórreo		INTEGRAL (I)	TOMO 4
16-04-10-03	Panizales		Hórreo		INTEGRAL (I)	TOMO 4
16-04-10-04	Panizales		Hórreo		INTEGRAL (I)	TOMO 4
16-04-12-01	Santiago del Monte		Hórreo		INTEGRAL (I)	TOMO 4
16-04-12-02	Santiago del Monte		Panera		INTEGRAL (I)	TOMO 4
16-04-12-03	Santiago del Monte		Hórreo		INTEGRAL (I)	TOMO 4
16-04-12-04	Santiago del Monte		Hórreo		INTEGRAL (I)	TOMO 4
16-04-12-05	Santiago del Monte		Panera		INTEGRAL (I)	TOMO 4
16-04-12-06	Santiago del Monte		Panera		INTEGRAL (I)	TOMO 4
16-04-12-07	Santiago del Monte		Hórreo		INTEGRAL (I)	TOMO 4
16-04-12-08	Santiago del Monte		Panera		INTEGRAL (I)	TOMO 4
16-04-12-09	Santiago del Monte		Hórreo		INTEGRAL (I)	TOMO 4
16-04-12-10	Santiago del Monte		Hórreo		INTEGRAL (I)	TOMO 4
16-04-12-11	Santiago del Monte		Panera		INTEGRAL (I)	TOMO 4
16-04-12-12	Santiago del Monte		Hórreo		INTEGRAL (I)	TOMO 4
16-04-12-13	Santiago del Monte		Panera		INTEGRAL (I)	TOMO 4
16-04-12-14	Santiago del Monte		Hórreo		INTEGRAL (I)	TOMO 4
16-04-12-15	Santiago del Monte		Hórreo		INTEGRAL (I)	TOMO 4
16-04-12-16	Santiago del Monte		Hórreo		INTEGRAL (I)	TOMO 4
16-04-12-17	Santiago del Monte		Hórreo		INTEGRAL (I)	TOMO 4
16-04-12-18	Santiago del Monte		Hórreo		INTEGRAL (I)	TOMO 4
16-04-12-19	Santiago del Monte		Hórreo		INTEGRAL (I)	TOMO 4
16-04-12-20	Santiago del Monte		Hórreo		INTEGRAL (I)	TOMO 4
16-04-12-21	Santiago del Monte		Hórreo		INTEGRAL (I)	TOMO 4
16-04-12-22	Santiago del Monte		Panera		INTEGRAL (I)	TOMO 4

Nº NOMENCLATOR	POBLACION	DIRECCIÓN	TIPOLOGIA	NOMBRE FICHA	GRADO DE PROTECCIÓN	TOMO Nº
16-04-12-23	Santiago del Monte		Hórreo		INTEGRAL (I)	TOMO 4
16-04-12-24	Santiago del Monte		Panera		INTEGRAL (I)	TOMO 4
16-04-12-25	Santiago del Monte		Hórreo		INTEGRAL (I)	TOMO 4
16-04-12-26	Santiago del Monte		Hórreo		INTEGRAL (I)	TOMO 4
16-04-12-27	Santiago del Monte		Hórreo		INTEGRAL (I)	TOMO 4
16-04-12-28	Santiago del Monte		Vivienda aislada		PARCIAL (P)	TOMO 4
16-04-12-29	Santiago del Monte		Molino de río		ACADÉMICA (AC)	TOMO 4
16-04-12-30	Santiago del Monte		Residencial múltiple		PARCIAL (P)	TOMO 4
16-04-12-31	Santiago del Monte	La Ventaniella	Capilla	Capilla de Nuestra Señora de los Remedios	PARCIAL (P)	TOMO 4
16-04-12-32	Santiago del Monte		Iglesia parroquial	Iglesia parroquial de Santiago Apostol	PARCIAL (P)	TOMO 4
16-04-14-01	El Águila		Hórreo		INTEGRAL (I)	TOMO 4
16-04-16-01	Omero		Panera		INTEGRAL (I)	TOMO 4
16-04-16-02	Omero		Hórreo		INTEGRAL (I)	TOMO 4
16-04-16-03	Omero		Vivienda aislada		AMBIENTAL (A)	TOMO 4
16-05-11-01	La Llada	C/ Bellamar, nº 17	Vivienda unifamiliar aislada		AMBIENTAL (A)	TOMO 4
16-05-11-02	La Llada	C/ Bellamar, nº 16 y 18	Vivienda unifamiliar pareada		PARCIAL (P)	TOMO 4
16-05-11-03	La Llada	C/ Bellamar, nº 20 y 22	Vivienda unifamiliar pareada		AMBIENTAL (A)	TOMO 4
16-05-11-04	La Llada	C/ Bellamar, nº 36 y38	Vivienda unifamiliar pareada		ACADÉMICO (AC)	TOMO 4
16-05-11-05	La Llada	C/ Bellamar	Hórreo		INTEGRAL (I)	TOMO 4
16-05-11-06	La Llada		Hórreo		INTEGRAL (I)	TOMO 4
16-05-15-01	San Adriano		Hórreo		INTEGRAL (I)	TOMO 4
16-05-15-02	San Adriano		Panera		INTEGRAL (I)	TOMO 4
16-05-15-03	San Adriano		Hórreo		INTEGRAL (I)	TOMO 4
16-05-15-04	San Adriano		Hórreo		INTEGRAL (I)	TOMO 4
16-05-15-05	San Adriano		Panera		INTEGRAL (I)	TOMO 4
16-05-15-06	San Adriano		Hórreo		INTEGRAL (I)	TOMO 4
16-05-15-07	San Adriano		Hórreo		INTEGRAL (I)	TOMO 4
16-05-15-08	San Adriano		Hórreo		INTEGRAL (I)	TOMO 4
16-05-15-09	San Adriano		Panera		INTEGRAL (I)	TOMO 4
16-05-15-10	San Adriano		Hórreo		INTEGRAL (I)	TOMO 4
16-05-15-11	Sao Adriano		Hórreo		INTEGRAL (I)	TOMO 4
16-05-15-12	San Adriano		Panera		INTEGRAL (I)	TOMO 4
16-05-15-13	San Adriano		Hórreo		INTEGRAL (I)	TOMO 4
16-05-15-14	San Adriano		Vivienda aislada		AMBIENTAL (A)	TOMO 4
16-05-15-15	San Adriano		Ermita	Ermita de San Adriano	PARCIAL (P)	TOMO 4
16-05-16-01	La Siega		Hórreo		INTEGRAL (I)	TOMO 4

Nº NOMENCLATOR	POBLACION	DIRECCIÓN	TIPOLOGIA	NOMBRE FICHA	GRADO DE PROTECCIÓN	TOMO Nº
16-05-16-02	La Siega		Hórreo		INTEGRAL (I)	TOMO 4
16-05-16-03	La Siega		Hórreo		INTEGRAL (I)	TOMO 4
16-05-19-01	Naveces	La Cadornia	Panera		INTEGRAL (I)	TOMO 4
16-05-19-02	Naveces		Hórreo		INTEGRAL (I)	TOMO 4
16-05-19-03	Naveces		Hórreo		INTEGRAL (I)	TOMO 4
16-05-19-04	Naveces		Hórreo		INTEGRAL (I)	TOMO 4
16-05-19-05	Naveces		Panera		INTEGRAL (I)	TOMO 4
16-05-19-06	Naveces		Hórreo		INTEGRAL (I)	TOMO 4
16-05-19-07	Naveces		Hórreo		INTEGRAL (I)	TOMO 4
16-05-19-08	Naveces		Hórreo		INTEGRAL (I)	TOMO 4
16-05-19-09	Naveces		Hórreo		INTEGRAL (I)	TOMO 4
16-05-19-10	Naveces		Hórreo		INTEGRAL (I)	TOMO 4
16-05-19-11	Naveces		Panera		INTEGRAL (I)	TOMO 4
16-05-19-12	Naveces		Hórreo		INTEGRAL (I)	TOMO 4
16-05-19-13	Naveces		Hórreo		INTEGRAL (I)	TOMO 4
16-05-19-14	Naveces		Panera		INTEGRAL (I)	TOMO 4
16-05-19-15	Naveces		Hórreo		INTEGRAL (I)	TOMO 4
16-05-19-16	Naveces		Hórreo		INTEGRAL (I)	TOMO 4
16-05-19-17	Naveces		Hórreo		INTEGRAL (I)	TOMO 4
16-05-19-18	Naveces		Hórreo		INTEGRAL (I)	TOMO 4
16-05-19-19	Naveces		Hórreo		INTEGRAL (I)	TOMO 4
16-05-19-20	Naveces	La Moral	Panera		INTEGRAL (I)	TOMO 4
16-05-19-21	Naveces		Hórreo		INTEGRAL (I)	TOMO 4
16-05-19-22	Naveces		Panera		INTEGRAL (I)	TOMO 4
16-05-19-23	Naveces		Hórreo		INTEGRAL (I)	TOMO 4
16-05-19-24	Naveces	Linares	Hórreo		INTEGRAL (I)	TOMO 4
16-05-19-25	Naveces		Vivienda aislada		INTEGRAL (I)	TOMO 4
16-05-19-26	Naveces		Vivienda aislada		PARCIAL (P)	TOMO 4
16-05-19-27	Naveces		Vivienda adosada		PARCIAL (P)	TOMO 4
16-05-19-28	Naveces		Vivienda aislada		AMBIENTAL (A)	TOMO 4
16-05-19-29	Naveces	C/ Federico Fernández Trapa, nº 34	Vivienda unifamiliar aislada	Villa Luján	PARCIAL (P)	TOMO 4
16-05-19-30	Naveces	Barrio El Cenizal	Iglesia Parroquial	Iglesia parroquial de San Román de Naveces	INTEGRAL (I)	TOMO 4
16-05-19-31	Naveces		Casa unifamiliar aislada y torre	Casa de los Prada	PARCIAL (P)	TOMO 4
16-05-19-32	Naveces	C/ Federico Fernández Trapa, nº 91	Vivienda unifamiliar	Bar Junquera	AMBIENTAL (A)	TOMO 4
16-05-19-33	Naveces	C/ Federico Fernández Trapa	Sala de baile	Salón Zarabanda	AMBIENTAL (A)	TOMO 4
16-05-19-34	Naveces	Barrio El Cenizal	Rectoral	Casa rectoral	PARCIAL (P)	TOMO 4

Nº NOMENCLATOR	POBLACION	DIRECCIÓN	TIPOLOGIA	NOMBRE FICHA	GRADO DE PROTECCIÓN	TOMO Nº
16-05-19-35	Naveces	C/ Federico Fernández Trapa, nº 4	Vivienda unifamiliar aislada		AMBIENTAL (A)	TOMO 4
16-05-19-36	Naveces	C/ Federico Fernández Trapa, nº 8	Vivienda unifamiliar aislada		AMBIENTAL (A)	TOMO 4
16-05-19-37	Naveces	C/ Federico Fernández Trapa, nº 81	Vivienda unifamiliar aislada		ACADÉMICA (AC)	TOMO 4
16-05-19-38	Naveces	C/ Federico Fernández Trapa, nº 36	Vivienda unifamiliar aislada		PARCIAL (P)	TOMO 4
16-05-19-39	Naveces	C/ Federico Fernández Trapa, nº 79	Vivienda unifamiliar aislada		PARCIAL (P)	TOMO 4
16-05-19-40	Naveces	C/ Federico Fernández Trapa, nº 19	Vivienda unifamiliar aislada		PARCIAL (P)	TOMO 4
16-05-19-41	Naveces		Hórreo		INTEGRAL (I)	TOMO 4
16-05-19-42	Naveces		Hórreo		INTEGRAL (I)	TOMO 4
16-06-06-01	La Cangueta		Panera		INTEGRAL (I)	TOMO 4
16-06-06-02	La Cangueta		Hórreo		INTEGRAL (I)	TOMO 4
16-06-06-03	La Cangueta		Hórreo		INTEGRAL (I)	TOMO 4
16-06-07-01	La Corredoria		Panera		INTEGRAL (I)	TOMO 5
16-06-07-02	La Corredoria		Hórreo		INTEGRAL (I)	TOMO 5
16-06-07-03	La Corredoria		Panera		INTEGRAL (I)	TOMO 5
16-06-09-01	El Cuadro		Hórreo		INTEGRAL (I)	TOMO 5
16-06-09-02	El Cuadro		Panera		INTEGRAL (I)	TOMO 5
16-06-09-03	El Cuadro		Hórreo		INTEGRAL (I)	TOMO 5
16-06-09-04	El Cuadro		Hórreo		INTEGRAL (I)	TOMO 5
16-06-09-05	El Cuadro		Hórreo		INTEGRAL (I)	TOMO 5
16-06-09-06	El Cuadro		Hórreo		INTEGRAL (I)	TOMO 5
16-06-09-07	El Cuadro		Hórreo		INTEGRAL (I)	TOMO 5
16-06-09-08	El Cuadro		Hórreo		INTEGRAL (I)	TOMO 5
16-06-09-09	El Cuadro		Panera		INTEGRAL (I)	TOMO 5
16-06-09-10	El Cuadro		Hórreo		INTEGRAL (I)	TOMO 5
16-06-09-11	El Cuadro		Hórreo	Hórreo de Cá Xuacu	INTEGRAL (I)	TOMO 5
16-06-09-12	El Cuadro		Hórreo		INTEGRAL (I)	TOMO 5
16-06-09-13	El Cuadro		Hórreo		INTEGRAL (I)	TOMO 5
16-06-09-14	El Cuadro		Hórreo		INTEGRAL (I)	TOMO 5
16-06-09-15	El Cuadro		Hórreo		INTEGRAL (I)	TOMO 5
16-06-09-16	El Cuadro		Hórreo		INTEGRAL (I)	TOMO 5
16-06-09-17	El Cuadro		Panera		INTEGRAL (I)	TOMO 5
16-06-09-18	El Cuadro		Panera		INTEGRAL (I)	TOMO 5
16-06-09-19	El Cuadro		Panera		INTEGRAL (I)	TOMO 5
16-06-09-20	El Cuadro		Panera		INTEGRAL (I)	TOMO 5
16-06-09-21	El Cuadro	El Omedo-Barca	Panera		INTEGRAL (I)	TOMO 5
16-06-09-22	El Cuadro	El Omedo-Barca	Hórreo		INTEGRAL (I)	TOMO 5

Nº NOMENCLATOR	POBLACION	DIRECCIÓN	TIPOLOGIA	NOMBRE FICHA	GRADO DE PROTECCIÓN	TOMO Nº
16-06-09-23	El Cuadro	El Omedo-Barca	Panera		INTEGRAL (I)	TOMO 5
16-06-09-24	El Cuadro	El Omedo	Panera		INTEGRAL (I)	TOMO 5
16-06-09-25	El Cuadro	El Omedo	Hórreo		INTEGRAL (I)	TOMO 5
16-06-09-26	El Cuadro	El Omedo	Hórreo		INTEGRAL (I)	TOMO 5
16-06-09-27	El Cuadro	El Omedo	Hórreo		INTEGRAL (I)	TOMO 5
16-06-09-28	El Cuadro	El Omedo	Hórreo		INTEGRAL (I)	TOMO 5
16-06-09-29	El Cuadro		Vivienda adosada		ACADÉMICA (AC)	TOMO 5
16-06-09-30	El Cuadro		Vivienda aislada		INTEGRAL (I)	TOMO 5
16-06-09-31	El Cuadro		Vivienda adosada		AMBIENTAL (A)	TOMO 5
16-06-09-32	El Cuadro		Vivienda adosada		PARCIAL (P)	TOMO 5
16-06-09-33	El Cuadro		Vivienda adosada		ACADÉMICA (AC)	TOMO 5
16-06-09-34	El Cuadro		Vivienda adosada		AMBIENTAL (A)	TOMO 5
16-06-09-35	El Cuadro		Vivienda aislada		ACADÉMICA (AC)	TOMO 5
16-06-09-36	El Cuadro		Residencial multifamiliar		AMBIENTAL (A)	TOMO 5
16-06-09-37	El Cuadro	El Cuadro	Escuelas		PARCIAL (P)	TOMO 5
16-06-09-38	El Cuadro		Iglesia parroquial	Iglesia parroquial de San Cipriano de Pillarno	INTEGRAL (I)	TOMO 5
16-06-12-01	La Machuquera		Panera		INTEGRAL (I)	TOMO 5
16-06-12-02	La Machuquera		Panera		INTEGRAL (I)	TOMO 5
16-06-12-03	La Machuquera		Hórreo		INTEGRAL (I)	TOMO 5
16-06-14-01	Moire	La Torre	Hórreo		INTEGRAL (I)	TOMO 5
16-06-14-02	Moire	La Torre	Panera	Panera De Cá Marcelo	INTEGRAL (I)	TOMO 5
16-06-14-03	Moire	La Torre	Panera		INTEGRAL (I)	TOMO 5
16-06-14-04	Moire	La Torre	Panera	Panera De Cá Manín	INTEGRAL (I)	TOMO 5
16-06-14-05	Moire	La Torre	Hórreo	Hórreo de Cá Antona	INTEGRAL (I)	TOMO 5
16-06-14-06	Moire	La Torre	Panera		INTEGRAL (I)	TOMO 5
16-06-14-07	Moire	La Torre	Panera		INTEGRAL (I)	TOMO 5
16-06-14-08	Moire	La Torre	Hórreo		INTEGRAL (I)	TOMO 5
16-06-14-09	Moire	La Torre	Panera		INTEGRAL (I)	TOMO 5
16-06-14-10	Moire	La Torre	Hórreo		INTEGRAL (I)	TOMO 5
16-06-14-11	Moire	La Torre	Hórreo	Hórreo de Cá Cándido	INTEGRAL (I)	TOMO 5
16-06-14-12	Moire	La Sala	Panera		INTEGRAL (I)	TOMO 5
16-06-14-13	Moire	La Sala	Hórreo		INTEGRAL (I)	TOMO 5
16-06-14-14	Moire	La Rionda	Panera		INTEGRAL (I)	TOMO 5
16-06-14-15	Moire	La Rionda	Hórreo		INTEGRAL (I)	TOMO 5
16-06-14-16	Moire	La Rionda	Panera		INTEGRAL (I)	TOMO 5
16-06-14-17	Moire	La Berruga	Hórreo		INTEGRAL (I)	TOMO 5

Nº NOMENCLATOR	POBLACION	DIRECCIÓN	TIPOLOGIA	NOMBRE FICHA	GRADO DE PROTECCIÓN	TOMO Nº
16-06-14-18	Moire	La Berruga	Panera		INTEGRAL (I)	TOMO 5
16-06-14-19	Moire	La Berruga	Panera		INTEGRAL (I)	TOMO 5
16-06-14-20	Moire		Hórreo		INTEGRAL (I)	TOMO 5
16-06-14-21	Moire		Hórreo		INTEGRAL (I)	TOMO 5
16-06-14-22	Moire		Hórreo		INTEGRAL (I)	TOMO 5
16-06-14-23	Moire		Panera		INTEGRAL (I)	TOMO 5
16-06-14-24	Moire		Hórreo		INTEGRAL (I)	TOMO 5
16-06-14-25	Moire		Hórreo		INTEGRAL (I)	TOMO 5
16-06-14-26	Moire		Panera		INTEGRAL (I)	TOMO 5
16-06-14-27	Moire		Panera		INTEGRAL (I)	TOMO 5
16-06-14-28	Moire		Panera		INTEGRAL (I)	TOMO 5
16-06-14-29	Moire		Panera		INTEGRAL (I)	TOMO 5
16-06-14-30	Moire		Panera		INTEGRAL (I)	TOMO 5
16-06-14-31	Moire		Panera		INTEGRAL (I)	TOMO 5
16-06-14-32	Moire		Panera		INTEGRAL (I)	TOMO 5
16-06-14-33	Moire		Hórreo		INTEGRAL (I)	TOMO 5
16-06-14-34	Moire		Panera		INTEGRAL (I)	TOMO 5
16-06-14-35	Moire		Panera		INTEGRAL (I)	TOMO 5
16-06-14-36	Moire	La Buria	Hórreo		INTEGRAL (I)	TOMO 5
16-06-14-37	Moire	La Buria	Hórreo		INTEGRAL (I)	TOMO 5
16-06-14-38	Moire	La Vinaquera	Hórreo		INTEGRAL (I)	TOMO 5
16-06-14-39	Moire	El Riego	Hórreo		INTEGRAL (I)	TOMO 5
16-06-14-40	Moire		Vivienda adosada		AMBIENTAL (A)	TOMO 5
16-06-14-41	Moire		Vivienda aislada		AMBIENTAL (A)	TOMO 5
16-06-14-42	Moire		Vivienda aislada		INTEGRAL (I)	TOMO 5
16-06-14-43	Moire		Vivienda adosada		PARCIAL (P)	TOMO 5
16-06-14-44	Moire		Cuadra		INTEGRAL (I)	TOMO 5
16-06-14-45	Moire	La Torre	Vivienda adosada		AMBIENTAL (A)	TOMO 5
16-06-14-46	Moire		Vivienda adosada		ACADÉMICA (AC)	TOMO 5
16-06-14-47	Moire		Molino	Casa d' Eliseo	ACADÉMICA (AC)	TOMO 5
16-06-15-01	Orbón		Hórreo		INTEGRAL (I)	TOMO 5
16-06-15-02	Orbón		Hórreo		INTEGRAL (I)	TOMO 5
16-06-15-03	Orbón		Hórreo		INTEGRAL (I)	TOMO 5
16-06-15-04	Orbón		Panera		INTEGRAL (I)	TOMO 5
16-06-15-05	Orbón		Panera		INTEGRAL (I)	TOMO 5
16-06-15-06	Orbón		Hórreo		INTEGRAL (I)	TOMO 5

Nº NOMENCLATOR	POBLACION	DIRECCIÓN	TIPOLOGIA	NOMBRE FICHA	GRADO DE PROTECCIÓN	TOMO Nº
16-06-15-07	Orbón		Hórreo		INTEGRAL (I)	TOMO 5
16-06-15-08	Orbón		Hórreo		INTEGRAL (I)	TOMO 5
16-06-15-09	Orbón		Hórreo		INTEGRAL (I)	TOMO 5
16-06-15-10	Orbón		Hórreo		INTEGRAL (I)	TOMO 5
16-06-15-11	Orbón		Panera		INTEGRAL (I)	TOMO 5
16-06-15-12	Orbón		Hórreo		INTEGRAL (I)	TOMO 5
16-06-15-13	Orbón		Hórreo		INTEGRAL (I)	TOMO 5
16-06-15-14	Orbón	Tresvalles	Vivienda aislada		AMBIENTAL (A)	TOMO 5
16-06-15-15	Orbón	Tresvalles	Vivienda adosada		AMBIENTAL (A)	TOMO 5
16-06-16-01	Pipe		Hórreo		INTEGRAL (I)	TOMO 5
16-06-16-02	Pipe		Panera		INTEGRAL (I)	TOMO 5
16-06-16-03	Pipe		Hórreo		INTEGRAL (I)	TOMO 5
16-06-16-04	Pipe		Hórreo		INTEGRAL (I)	TOMO 5
16-06-16-05	Pipe		Hórreo		INTEGRAL (I)	TOMO 5
16-06-16-06	Pipe		Panera		INTEGRAL (I)	TOMO 5
16-06-16-07	Pipe		Panera		INTEGRAL (I)	TOMO 5
16-06-16-08	Pipe		Hórreo		INTEGRAL (I)	TOMO 5
16-06-16-09	Pipe		Hórreo		INTEGRAL (I)	TOMO 5
16-06-16-10	Pipe		Hórreo		INTEGRAL (I)	TOMO 5
16-06-16-11	Pipe	Lago	Hórreo		INTEGRAL (I)	TOMO 5
16-06-16-12	Pipe	Lago	Hórreo		INTEGRAL (I)	TOMO 5
16-06-16-13	Pipe	Meruxeras	Hórreo		INTEGRAL (I)	TOMO 5
16-06-16-14	Pipe	Meruxeras	Hórreo		INTEGRAL (I)	TOMO 5
16-06-16-15	Pipe	Calín	Panera		INTEGRAL (I)	TOMO 5
16-06-16-16	Pipe	Calín	Hórreo		INTEGRAL (I)	TOMO 5
16-06-16-17	Pipe		Hórreo		INTEGRAL (I)	TOMO 5
16-06-16-18	Pipe		Panera		INTEGRAL (I)	TOMO 5
16-06-16-19	Pipe		Hórreo		INTEGRAL (I)	TOMO 5
16-06-16-20	Pipe		Vivienda aislada		ACADÉMICA (AC)	TOMO 5
16-06-16-21	Pipe		Vivienda aislada		PARCIAL (P)	TOMO 5
16-06-16-22	Pipe		Vivienda aislada		PARCIAL (P)	TOMO 5
16-06-16-23	Pipe		Vivienda aislada		ACADÉMICA (AC)	TOMO 5
16-06-16-24	Pipe	Pipe nº 20	Capilla	Capilla de San Pedro	PARCIAL (P)	TOMO 5
16-06-17-01	Pulide		Hórreo		INTEGRAL (I)	TOMO 5
16-06-17-02	Pulide		Panera		INTEGRAL (I)	TOMO 5
16-06-17-03	Pulide		Hórreo		INTEGRAL (I)	TOMO 5

Nº NOMENCLATOR	POBLACION	DIRECCIÓN	TIPOLOGIA	NOMBRE FICHA	GRADO DE PROTECCIÓN	TOMO Nº
16-06-17-04	Pulide		Hórreo		INTEGRAL (I)	TOMO 5
16-06-17-05	Pulide		Hórreo		INTEGRAL (I)	TOMO 5
16-06-17-06	Pulide		Hórreo		INTEGRAL (I)	TOMO 5
16-06-17-07	Pulide		Hórreo		INTEGRAL (I)	TOMO 5
16-06-17-08	Pulide		Hórreo		INTEGRAL (I)	TOMO 5
16-06-17-09	Pulide		Hórreo		INTEGRAL (I)	TOMO 5
16-06-17-10	Pulide		Vivienda adosada		PARCIAL (P)	TOMO 5
16-06-18-01	La Ramera de Arriba		Hórreo		INTEGRAL (I)	TOMO 5
16-06-18-02	La Ramera de Arriba		Panera		INTEGRAL (I)	TOMO 5
16-06-18-03	La Ramera de Arriba		Hórreo	Hórreo de En Ca Santos/ En Ca Benxamin	INTEGRAL (I)	TOMO 5
16-06-18-04	La Ramera de Arriba		Hórreo	Hórreo de En Ca Pin	INTEGRAL (I)	TOMO 5
16-06-18-05	La Ramera de Arriba		Hórreo	Hórreo de En Ca Mundu	INTEGRAL (I)	TOMO 5
16-06-18-06	La Ramera de Arriba		Hórreo	Hórreo de En Cá Llorienzo	INTEGRAL (I)	TOMO 5
16-06-18-07	La Ramera de Arriba		Hórreo		INTEGRAL (I)	TOMO 5
16-06-21-01	Romadoiro		Hórreo		INTEGRAL (I)	TOMO 6
16-06-21-02	Romadoiro		Panera		INTEGRAL (I)	TOMO 6
16-06-21-03	Romadoiro		Hórreo		INTEGRAL (I)	TOMO 6
16-06-21-04	Romadoiro		Panera		INTEGRAL (I)	TOMO 6
16-06-21-05	Romadoiro		Hórreo		INTEGRAL (I)	TOMO 6
16-06-21-06	Romadoiro		Hórreo		INTEGRAL (I)	TOMO 6
16-06-21-07	Romadoiro		Panera		INTEGRAL (I)	TOMO 6
16-06-21-08	Romadoiro		Hórreo		INTEGRAL (I)	TOMO 6
16-06-21-09	Romadoiro		Hórreo		INTEGRAL (I)	TOMO 6
16-06-21-10	Romadoiro		Hórreo		INTEGRAL (I)	TOMO 6
16-06-21-11	Romadoiro		Panera		INTEGRAL (I)	TOMO 6
16-06-21-12	Romadoiro		Hórreo		INTEGRAL (I)	TOMO 6
16-06-21-13	Romadoiro		Hórreo		INTEGRAL (I)	TOMO 6
16-06-21-14	Romadoiro		Panera		INTEGRAL (I)	TOMO 6
16-06-24-01	Teboyas		Hórreo	Hórreo de En Cá Charco	INTEGRAL (I)	TOMO 6
16-06-24-02	Teboyas	Casa La Rasa	Hórreo		INTEGRAL (I)	TOMO 6
16-06-24-03	Teboyas		Hórreo	Hórreo de En Cá Batán	INTEGRAL (I)	TOMO 6
16-06-24-04	Teboyas		Panera	Panera de En Cá Pachón	INTEGRAL (I)	TOMO 6
16-06-24-05	Teboyas		Hórreo	Hórreo de En Cá Berruga	INTEGRAL (I)	TOMO 6
16-06-24-06	Teboyas		Hórreo	Hórreo de En Cá Carreño	INTEGRAL (I)	TOMO 6
16-06-24-07	Teboyas		Panera	Panera de En Cá Martín	INTEGRAL (I)	TOMO 6
16-06-24-08	Teboyas		Hórreo	Hórreo de En Cá Teboyano	INTEGRAL (I)	TOMO 6

Nº NOMENCLATOR	POBLACION	DIRECCIÓN	TIPOLOGIA	NOMBRE FICHA	GRADO DE PROTECCIÓN	TOMO Nº
16-06-24-09	Teboyas		HORREO	Hórreo de En Cá Farrucu	Integral (I)	TOMO 6
16-06-24-10	Teboyas		Hórreo	Hórreo de En Cá Pinona	INTEGRAL (I)	TOMO 6
16-06-24-11	Teboyas		Hórreo	Hórreo de En Cá Pesgana	INTEGRAL (I)	TOMO 6
16-06-24-12	Teboyas		Vivienda aislada		AMBIENTAL (A)	TOMO 6
16-06-28-01	El Cascayu		Panera		INTEGRAL (I)	TOMO 6
16-06-28-02	El Cascayu		Panera		INTEGRAL (I)	TOMO 6
16-06-29-01	La Alvarina		Panera		INTEGRAL (I)	TOMO 6
16-07-01-01	Las Bárzanas		Panera		INTEGRAL (I)	TOMO 6
16-07-01-02	Las Bárzanas		Hórreo		INTEGRAL (I)	TOMO 6
16-07-01-03	Las Bárzanas		Hórreo		INTEGRAL (I)	TOMO 6
16-07-01-04	Las Bárzanas		Hórreo		INTEGRAL (I)	TOMO 6
16-07-01-05	Las Bárzanas		Panera		INTEGRAL (I)	TOMO 6
16-07-01-06	Las Bárzanas		Panera		INTEGRAL (I)	TOMO 6
16-07-01-07	Las Bárzanas		Panera		INTEGRAL (I)	TOMO 6
16-07-01-08	Las Bárzanas		Panera		INTEGRAL (I)	TOMO 6
16-07-01-09	Las Bárzanas		Hórreo		INTEGRAL (I)	TOMO 6
16-07-01-10	Las Bárzanas		Hórreo		INTEGRAL (I)	TOMO 6
16-07-01-11	Las Bárzanas		Hórreo		INTEGRAL (I)	TOMO 6
16-07-01-12	Las Bárzanas		Panera		INTEGRAL (I)	TOMO 6
16-07-01-13	Las Bárzanas		Panera		INTEGRAL (I)	TOMO 6
16-07-01-14	Las Bárzanas		Hórreo		INTEGRAL (I)	TOMO 6
16-07-01-15	Las Bárzanas		Panera		INTEGRAL (I)	TOMO 6
16-07-01-16	Las Bárzanas		Panera		INTEGRAL (I)	TOMO 6
16-07-01-17	Las Bárzanas		Hórreo		INTEGRAL (I)	TOMO 6
16-07-01-18	Las Bárzanas		Panera		INTEGRAL (I)	TOMO 6
16-07-01-19	Las Bárzanas		Vivienda aislada		AMBIENTAL (A)	TOMO 6
16-07-01-20	Las Bárzanas		Vivienda adosada		AMBIENTAL (A)	TOMO 6
16-07-01-21	Las Bárzanas		Vivienda adosada		ACADÉMICO (AC)	TOMO 6
16-07-01-22	Las Bárzanas		Vivienda adosada		PARCIAL (P)	TOMO 6
16-07-01-23	Las Bárzanas		Escuelas Públicas	Centro Rural Agrupado	PARCIAL (P)	TOMO 6
16-07-01-24	Las Bárzanas		Vivienda aislada		ACADÉMICA (AC)	TOMO 6
16-07-01-25	Las Bárzanas		Vivienda aislada		PARCIAL (P)	TOMO 6
16-07-01-26	Las Bárzanas		Vivienda aislada		ACADÉMICA (AC)	TOMO 6
16-07-01-27	Las Bárzanas		Vivienda adosada		AMBIENTAL (A)	TOMO 6
16-07-01-28	Las Bárzanas		Molino y vivienda	Casa de Indalecio	INTEGRAL y PARCIAL	TOMO 6
16-07-01-29	Las Bárzanas		Vivienda aislada		PARCIAL (P)	TOMO 6

Nº NOMENCLATOR	POBLACION	DIRECCIÓN	TIPOLOGIA	NOMBRE FICHA	GRADO DE PROTECCIÓN	TOMO Nº
16-07-01-30	Las Bárzanas	Barrio de Las Bárzanas de Arriba, nº 111	Capilla	Capilla del Cristo de la Misericordia	PARCIAL (P)	TOMO 6
16-07-01-31	Las Bárzanas		Cuadra		ACADÉMICA (AC)	TOMO 6
16-07-01-32	Las Bárzanas		Fuente y lavadero	Fuente "Plaza Mayor"	PARCIAL (P)	TOMO 6
16-07-02-01	La Braña		Hórreo		INTEGRAL (I)	TOMO 6
16-07-02-02	La Braña		Hórreo		INTEGRAL (I)	TOMO 6
16-07-02-03	La Braña		Hórreo		INTEGRAL (I)	TOMO 6
16-07-02-04	La Braña		Hórreo		INTEGRAL (I)	TOMO 6
16-07-02-05	La Braña		Hórreo	Hórreo de Casa 'l Cura o Casa 'l Militar	INTEGRAL (I)	TOMO 6
16-07-02-06	La Braña		Hórreo	Hórreo de Ca Eugenio	INTEGRAL (I)	TOMO 6
16-07-02-07	La Braña		Hórreo	Hórreo de Ca Pin	INTEGRAL (I)	TOMO 6
16-07-02-08	La Braña		Hórreo		INTEGRAL (I)	TOMO 6
16-07-02-09	La Braña		Hórreo		INTEGRAL (I)	TOMO 6
16-07-02-10	La Braña		Hórreo	Hórreo de Ca Gadán	INTEGRAL (I)	TOMO 6
16-07-02-11	La Braña		Hórreo	Hórreo de Ca La Tupilla	INTEGRAL (I)	TOMO 6
16-07-02-12	La Braña		Hórreo		INTEGRAL (I)	TOMO 6
16-07-02-13	La Braña		Vivienda aislada		ACADÉMICA (AC)	TOMO 6
16-07-02-14	La Braña		Vivienda adosada		ACADÉMICO (AC)	TOMO 6
16-07-04-01	El Castro		Hórreo		INTEGRAL (I)	TOMO 6
16-07-04-02	El Castro		Hórreo		INTEGRAL (I)	TOMO 6
16-07-04-03	El Castro		Hórreo		INTEGRAL (I)	TOMO 6
16-07-04-04	El Castro		Hórreo		INTEGRAL (I)	TOMO 6
16-07-04-05	El Castro		Hórreo		INTEGRAL (I)	TOMO 6
16-07-04-06	El Castro		Hórreo		INTEGRAL (I)	TOMO 6
16-07-04-07	El Castro		Panera		INTEGRAL (I)	TOMO 6
16-07-04-08	El Castro		Hórreo		INTEGRAL (I)	TOMO 6
16-07-04-09	El Castro		Hórreo		INTEGRAL (I)	TOMO 6
16-07-04-10	El Castro		Panera		INTEGRAL (I)	TOMO 6
16-07-04-11	El Castro		Panera		INTEGRAL (I)	TOMO 6
16-07-04-12	El Castro		Hórreo		INTEGRAL (I)	TOMO 6
16-07-04-13	El Castro		Panera		INTEGRAL (I)	TOMO 6
16-07-04-14	El Castro		Panera		INTEGRAL (I)	TOMO 6
16-07-04-15	El Castro		Panera		INTEGRAL (I)	TOMO 6
16-07-04-16	El Castro		Panera		INTEGRAL (I)	TOMO 6
16-07-04-17	El Castro		Vivienda aislada		AMBIENTAL (A)	TOMO 6
16-07-04-18	El Castro		Vivienda adosada		AMBIENTAL (A)	TOMO 6
16-07-04-19	El Castro	El Castro, al lado del nº 112	Capilla	Capilla del Santo Ángel de la Guarda	PARCIAL (P)	TOMO 6

Nº NOMENCLATOR	POBLACION	DIRECCIÓN	TIPOLOGIA	NOMBRE FICHA	GRADO DE PROTECCIÓN	TOMO Nº
16-07-06-01	Llodares		Hórreo		INTEGRAL (I)	TOMO 6
16-07-06-02	Llodares		Panera	Panera de Cá Rasa	INTEGRAL (I)	TOMO 6
16-07-06-03	Llodares		Panera	Panera de Cá La Chinta / Cá La Casona	INTEGRAL (I)	TOMO 6
16-07-06-04	Llodares		Hórreo		INTEGRAL (I)	TOMO 6
16-07-06-05	Llodares		Hórreo		INTEGRAL (I)	TOMO 6
16-07-06-06	Llodares		Panera	Panera de Cá La Valdesa (I)	INTEGRAL (I)	TOMO 6
16-07-06-07	Llodares		Panera		INTEGRAL (I)	TOMO 6
16-07-06-08	Llodares		Hórreo	Hórreo De Cá Los Cuetos	INTEGRAL (I)	TOMO 6
16-07-06-09	Llodares		Hórreo	Hórreo De Cá Pepe Matéu	INTEGRAL (I)	TOMO 6
16-07-06-10	Llodares		Hórreo	Hórreo de Cá Pepe Matéu (II)	INTEGRAL (I)	TOMO 6
16-07-06-11	Llodares		Hórreo	Hórreo de En Cá Pachu	INTEGRAL (I)	TOMO 6
16-07-06-12	Llodares		Panera	Hórreo de En Cá Sidro	INTEGRAL (I)	TOMO 6
16-07-06-13	Llodares		Hórreo	Hórreo En Cá La Generosa	INTEGRAL (I)	TOMO 6
16-07-06-14	Llodares		Hórreo	Hórreo De Cá Pascual	INTEGRAL (I)	TOMO 6
16-07-06-15	Llodares		Panera	Panera de Cá Ramona	INTEGRAL (I)	TOMO 6
16-07-06-16	Llodares		Panera	Panera De Cá Tapín	INTEGRAL (I)	TOMO 6
16-07-06-17	Llodares		Panera		INTEGRAL (I)	TOMO 6
16-07-06-18	Llodares		Vivienda adosada		ACADÉMICA (AC)	TOMO 6
16-07-06-19	Llodares		Vivienda adosada		PARCIAL (P)	TOMO 6
16-07-06-20	Llodares		Vivienda adosada		AMBIENTAL (A)	TOMO 6
16-07-06-21	Llodares		Vivienda aislada		AMBIENTAL (A)	TOMO 6
16-07-06-22	Llodares		Fuente y lavadero		PARCIAL (P)	TOMO 6
16-07-06-23	Llodares		Fuente y lavadero		PARCIAL (P)	TOMO 6
16-07-08-01	Peñarrey		Hórreo		INTEGRAL (I)	TOMO 6
16-07-08-02	Peñarrey		Panera		INTEGRAL (I)	TOMO 6
16-07-08-03	Peñarrey		Hórreo		INTEGRAL (I)	TOMO 6
16-07-08-04	Peñarrey		Hórreo		INTEGRAL (I)	TOMO 6
16-07-08-05	Peñarrey		Hórreo		INTEGRAL (I)	TOMO 6
16-07-08-06	Peñarrey		Hórreo		INTEGRAL (I)	TOMO 6
16-07-08-07	Peñarrey		Hórreo		INTEGRAL (I)	TOMO 6
16-07-08-08	Peñarrey		Hórreo		INTEGRAL (I)	TOMO 6
16-07-08-09	Peñarrey		Hórreo		INTEGRAL (I)	TOMO 6
16-07-08-10	Peñarrey		Panera		INTEGRAL (I)	TOMO 6
16-07-08-11	Peñarrey		Panera		INTEGRAL (I)	TOMO 6
16-07-08-12	Peñarrey		Panera		INTEGRAL (I)	TOMO 6
16-07-08-13	Peñarrey		Vivienda adosada		PARCIAL (P)	TOMO 6

Nº NOMENCLATOR	POBLACION	DIRECCIÓN	TIPOLOGIA	NOMBRE FICHA	GRADO DE PROTECCIÓN	TOMO Nº
16-07-08-14	Peñarrey		Vivienda adosada		AMBIENTAL (A)	TOMO 6
16-07-09-01	La Plata		Hórreo		INTEGRAL (I)	TOMO 6
16-07-09-02	La Plata		Hórreo		INTEGRAL (I)	TOMO 6
16-07-09-03	La Plata		Hórreo		INTEGRAL (I)	TOMO 6
16-07-09-04	La Plata		Hórreo		INTEGRAL (I)	TOMO 6
16-07-09-05	La Plata		Panera		INTEGRAL (I)	TOMO 6
16-07-09-06	La Plata		Panera		INTEGRAL (I)	TOMO 6
16-07-09-07	La Plata		Hórreo		INTEGRAL (I)	TOMO 6
16-07-09-08	La Plata		Hórreo		INTEGRAL (I)	TOMO 6
16-07-09-09	La Plata		Panera		INTEGRAL (I)	TOMO 6
16-07-10-01	La Ramera de Abajo		Hórreo		INTEGRAL (I)	TOMO 6
16-07-10-02	La Ramera de Abajo		Hórreo		INTEGRAL (I)	TOMO 6
16-07-10-03	La Ramera de Abajo		Hórreo		INTEGRAL (I)	TOMO 6
16-07-10-04	La Ramera de Abajo		Hórreo		INTEGRAL (I)	TOMO 6
16-07-10-05	La Ramera de Abajo		Hórreo		INTEGRAL (I)	TOMO 6
16-07-10-06	La Ramera de Abajo		Hórreo		INTEGRAL (I)	TOMO 6
16-07-10-07	La Ramera de Abajo		Hórreo		INTEGRAL (I)	TOMO 6
16-07-10-08	La Ramera de Abajo		Hórreo		INTEGRAL (I)	TOMO 6
16-07-10-09	La Ramera de Abajo		Hórreo		INTEGRAL (I)	TOMO 6
16-07-10-10	La Ramera de Abajo		Panera		INTEGRAL (I)	TOMO 6
16-07-10-11	La Ramera de Abajo		Hórreo		INTEGRAL (I)	TOMO 6
16-07-10-12	La Ramera de Abajo		Hórreo		INTEGRAL (I)	TOMO 6
16-07-10-13	La Ramera de Abajo		Vivienda aislada		ACADÉMICA (AC)	TOMO 6
16-07-12-01	San Miguel de Quiloño	El Llordal	Hórreo		INTEGRAL (I)	TOMO 6
16-07-12-02	San Miguel de Quiloño	El Llordal	Hórreo		INTEGRAL (I)	TOMO 6
16-07-12-03	San Miguel de Quiloño	El Llordal	Hórreo		INTEGRAL (I)	TOMO 6
16-07-12-04	San Miguel de Quiloño	El Llordal	Hórreo		INTEGRAL (I)	TOMO 6
16-07-12-05	San Miguel de Quiloño	El Llordal	Hórreo		INTEGRAL (I)	TOMO 6
16-07-12-06	San Miguel de Quiloño	El Llordal	Hórreo		INTEGRAL (I)	TOMO 6
16-07-12-07	San Miguel de Quiloño	El Llordal	Hórreo		INTEGRAL (I)	TOMO 6
16-07-12-08	San Miguel de Quiloño	San Miguel de Quiloño, nº 18	Iglesia parroquial	Iglesia parroquial de San Miguel de Quiloño	PARCIAL (P)	TOMO 6
16-07-12-09	San Miguel de Quiloño	El Llordal	Vivienda aislada		ACADÉMICA (AC)	TOMO 6
16-07-12-10	San Miguel de Quiloño		Vivienda aislada		ACADÉMICA (AC)	TOMO 6
16-08-05-001	Salinas	Aniceto Sela, 01	Residencial Multifamiliar		AMBIENTAL (A)	TOMO 7
16-08-05-002	Salinas	Aniceto Sela, 02	Residencial Unifamiliar		ACADEMICO (AC)	TOMO 7
16-08-05-003	Salinas	Aniceto Sela, 06	Residencial Unifamiliar		PARCIAL (P)	TOMO 7

Nº NOMENCLATOR	POBLACION	DIRECCIÓN	TIPOLOGIA	NOMBRE FICHA	GRADO DE PROTECCIÓN	TOMO Nº
16-08-05-004	Salinas	Bernardo Alvarez Galán, 05	Residencial Unifamiliar		PARCIAL (P)	TOMO 7
16-08-05-005	Salinas	Nuestra Señora del Carmen, 06	Residencial Multifamiliar		INTEGRAL (I)	TOMO 7
16-08-05-006	Salinas	Bernardo Alvarez Galán, 10	Residencial Unifamiliar		PARCIAL (P)	TOMO 7
16-08-05-007	Salinas	Bernardo Alvarez Galán, 11	Residencial Unifamiliar		INTEGRAL (I)	TOMO 7
16-08-05-008	Salinas	Doctor Pérez s/n	Dotaciones de equipamiento	Fuente del Niño	INTEGRAL (I)	TOMO 7
16-08-05-009	Salinas	Bernardo Alvarez Galán, 16	Residencial Unifamiliar		AMBIENTAL (A)	TOMO 7
16-08-05-010	Salinas	Bernardo Alvarez Galán, 21	Residencial Unifamiliar	La Isla	AMBIENTAL (A)	TOMO 7
16-08-05-011	Salinas	Bernardo Alvarez Galán, 26	Residencial Unifamiliar	Villa Honorina	PARCIAL (P)	TOMO 7
16-08-05-012	Salinas	Bernardo Alvarez Galán, 27	Residencial Multifamiliar		AMBIENTAL (A)	TOMO 7
16-08-05-013	Salinas	Bernardo Alvarez Galán, 28	Residencial Unifamiliar		INTEGRAL (I)	TOMO 7
16-08-05-014	Salinas	Bernardo Alvarez Galán, 29-31	Residencial Multifamiliar		AMBIENTAL (A)	TOMO 7
16-08-05-015	Salinas	Bernardo Alvarez Galán, 52	Residencial Unifamiliar		ACADEMICO (AC)	TOMO 7
16-08-05-016	Salinas	Clarín, 12	Residencial Unifamiliar		INTEGRAL (I)	TOMO 7
16-08-05-017	Salinas	Clarín, 14	Residencial Unifamiliar		AMBIENTAL (A)	TOMO 7
16-08-05-018	Salinas	Clarín, 16	Residencial Unifamiliar		AMBIENTAL (A)	TOMO 7
16-08-05-019	Salinas	Clarín, 18	Residencial Multifamiliar		AMBIENTAL (A)	TOMO 7
16-08-05-020	Salinas	Bernardo Alvarez Galán, 17	Residencial Multifamiliar		AMBIENTAL (A)	TOMO 7
16-08-05-021	Salinas	Clarín, 09	Residencial Multifamiliar	Casa Cuartel de la Guardia Civil	ACADEMICO (AC)	TOMO 7
16-08-05-022	Salinas	Clarín, 19	Residencial Unifamiliar		AMBIENTAL (A)	TOMO 7
16-08-05-023	Salinas	Clarín, 21	Residencial Unifamiliar		AMBIENTAL (A)	TOMO 7
16-08-05-024	Salinas	Clarín, 25	Residencial Unifamiliar		ACADEMICO (AC)	TOMO 7
16-08-05-025	Salinas	Clarín, 26	Dotaciones de equipamiento		AMBIENTAL (A)	TOMO 7
16-08-05-026	Salinas	Clarín, 27	Residencial Unifamiliar		ACADEMICO (AC)	TOMO 7
16-08-05-027	Salinas	Clarín, 28	Residencial Multifamiliar		PARCIAL (P)	TOMO 7
16-08-05-028	Salinas	Clarín, 29	Residencial Unifamiliar	Villa María Teresa	PARCIAL (P)	TOMO 7
16-08-05-029	Salinas	Clarín, 30-32	Residencial Multifamiliar		PARCIAL (P)	TOMO 7
16-08-05-030	Salinas	Clarín, 37-39	Residencial Multifamiliar		AMBIENTAL (A)	TOMO 7
16-08-05-031	Salinas	Clarín, 43	Residencial Unifamiliar		PARCIAL (P)	TOMO 7
16-08-05-032	Salinas	Clarín, 44-46	Residencial Multifamiliar		AMBIENTAL (A)	TOMO 7
16-08-05-033	Salinas	Clarín, 45	Residencial Unifamiliar		PARCIAL (P)	TOMO 7
16-08-05-034	Salinas	Covadonga, 02	Residencial Unifamiliar		AMBIENTAL (A)	TOMO 7
16-08-05-035	Salinas	Covadonga, 03	Residencial Multifamiliar		PARCIAL (P)	TOMO 7
16-08-05-036	Salinas	Covadonga, 04	Residencial Unifamiliar		AMBIENTAL (A)	TOMO 7
16-08-05-037	Salinas	De Los Hoteles, 06-08	Residencial Unifamiliar		AMBIENTAL (A)	TOMO 7
16-08-05-038	Salinas	De Los Hoteles, 10	Residencial Multifamiliar		AMBIENTAL (A)	TOMO 7
16-08-05-039	Salinas	Doctor Perez, 02	Residencial Unifamiliar		INTEGRAL (I)	TOMO 7

Nº NOMENCLATOR	POBLACION	DIRECCIÓN	TIPOLOGIA	NOMBRE FICHA	GRADO DE PROTECCIÓN	TOMO Nº
16-08-05-040	Salinas	El Campón (Travesía), 05	Residencial Unifamiliar		AMBIENTAL (A)	TOMO 7
16-08-05-041	Salinas	El Campon, 10	Hostelero		AMBIENTAL (A)	TOMO 7
16-08-05-042	Salinas	Fructuoso Álvarez, 01	Residencial Unifamiliar		AMBIENTAL (A)	TOMO 7
16-08-05-043	Salinas	C/ Bernardo Álvarez Galán nº 13	Iglesia Parroquial	Iglesia parroquial de Nuestra Señora del Carmen	INTEGRAL (I)	TOMO 7
16-08-05-044	Salinas	Galán, 01	Residencial Unifamiliar		PARCIAL (P)	TOMO 7
16-08-05-045	Salinas	Galán, 03	Residencial Unifamiliar		PARCIAL (P)	TOMO 7
16-08-05-046	Salinas	Galán, 04	Residencial Unifamiliar		AMBIENTAL (A)	TOMO 7
16-08-05-047	Salinas	Galán, 06	Residencial Unifamiliar		AMBIENTAL (A)	TOMO 7
16-08-05-048	Salinas	Galán, 08	Residencial Unifamiliar		AMBIENTAL (A)	TOMO 7
16-08-05-049	Salinas	Galán, 10	Residencial Unifamiliar		AMBIENTAL (A)	TOMO 7
16-08-05-050	Salinas	Ramón y Cajal, 05	Residencial Unifamiliar		AMBIENTAL (A)	TOMO 7
16-08-05-051	Salinas	Galán, 12	Residencial Unifamiliar		AMBIENTAL (A)	TOMO 7
16-08-05-052	Salinas	Galán, 14	Residencial Unifamiliar		AMBIENTAL (A)	TOMO 7
16-08-05-053	Salinas	Galán, 21	Residencial Unifamiliar		AMBIENTAL (A)	TOMO 7
16-08-05-054	Salinas	Galán, 24	Residencial Unifamiliar		PARCIAL (P)	TOMO 7
16-08-05-056	Salinas	Luis Muñiz s/n	Garaje		PARCIAL (P)	TOMO 7
16-08-05-057	Salinas	Galán, 40	Residencial Unifamiliar.		AMBIENTAL (A)	TOMO 7
16-08-05-059	Salinas	La Colonia, 01-03-05	Residencial Multifamiliar		AMBIENTAL (A)	TOMO 7
16-08-05-060	Salinas	La Colonia, 02	Dotaciones de equipamiento		INTEGRAL (I)	TOMO 7
16-08-05-061	Salinas	La Colonia, 07-09-11	Residencial Multifamiliar		AMBIENTAL (A)	TOMO 7
16-08-05-062	Salinas	Luis Hauzer, 11	Residencial Unifamiliar		PARCIAL (P)	TOMO 7
16-08-05-063	Salinas	Luis Hauzer, 15	Residencial Unifamiliar		AMBIENTAL (A)	TOMO 7
16-08-05-064	Salinas	Luis Muñiz, 02	Residencial Unifamiliar.		PARCIAL (P)	TOMO 7
16-08-05-065	Salinas	Luis Muñiz, 04	Residencial Unifamiliar.		PARCIAL (P)	TOMO 7
16-08-05-066	Salinas	Luis Muñiz, 06	Residencial Unifamiliar.		AMBIENTAL (A)	TOMO 7
16-08-05-067	Salinas	Luis Muñiz, 08	Residencial Multifamiliar		AMBIENTAL (A)	TOMO 7
16-08-05-068	Salinas	Galán, 18	Residencial Unifamiliar.		AMBIENTAL (A)	TOMO 7
16-08-05-069	Salinas	Nicanor Piñole, 06	Industrial		AMBIENTAL (A)	TOMO 7
16-08-05-070	Salinas	Nuestra Señora del Carmen, 02-04	Residencial Multifamiliar		PARCIAL (P)	TOMO 7
16-08-05-071	Salinas	Bernardo Alvarez Galan, 06 - Nuestra Señora del Carmen, 03	Residencial Unifamiliar		PARCIAL (P)	TOMO 7
16-08-05-072	Salinas	Nuestra Señora del Carmen, 08	Residencial Unifamiliar		INTEGRAL (I)	TOMO 7
16-08-05-073	Salinas	Nuestra Señora del Carmen, 09	Residencial Unifamiliar.	Villa Carmina	INTEGRAL (I)	TOMO 7
16-08-05-074	Salinas	Nuestra Señora del Carmen, 13	Residencial Unifamiliar		AMBIENTAL (A)	TOMO 7
16-08-05-075	Salinas	Nuestra Señora del Carmen, 18	Residencial Unifamiliar		AMBIENTAL (A)	TOMO 7
16-08-05-076	Salinas	Oviedo, 02-04	Residencial Multifamiliar		AMBIENTAL (A)	TOMO 7
16-08-05-077	Salinas	Príncipe de Asturias, 17	Residencial Unifamiliar.		PARCIAL (P)	TOMO 7

Nº NOMENCLATOR	POBLACION	DIRECCIÓN	TIPOLOGIA	NOMBRE FICHA	GRADO DE PROTECCIÓN	TOMO Nº
16-08-05-078	Salinas	Príncipe de Asturias, 26	Residencial Unifamiliar		INTEGRAL (I)	TOMO 7
16-08-05-079	Salinas	Príncipe de Asturias, 29	Residencial Unifamiliar		AMBIENTAL (A)	TOMO 7
16-08-05-080	Salinas	Príncipe de Asturias, 31	Residencial Hotelero	Hotel Esperanza	AMBIENTAL (A)	TOMO 7
16-08-05-081	Salinas	Príncipe de Asturias, 39	Residencial Unifamiliar		PARCIAL (P)	TOMO 7
16-08-05-082	Salinas	Príncipe de Asturias, 41	Residencial Unifamiliar		INTEGRAL (I)	TOMO 7
16-08-05-083	Salinas	Príncipe de Asturias, 43	Residencial Unifamiliar		PARCIAL (P)	TOMO 7
16-08-05-084	Salinas	Príncipe de Asturias, 45	Residencial Unifamiliar		INTEGRAL (I)	TOMO 7
16-08-05-085	Salinas	Príncipe de Asturias, 47	Comercial		PARCIAL (P)	TOMO 7
16-08-05-086	Salinas	Príncipe de Asturias, 49	Residencial Multifamiliar		PARCIAL (P)	TOMO 7
16-08-05-087	Salinas	Príncipe de Asturias, 51	Residencial Multifamiliar		AMBIENTAL (A)	TOMO 7
16-08-05-088	Salinas	Príncipe de Asturias, 53	Residencial Unifamiliar	Bar/restaurante La Gaspara	AMBIENTAL (A)	TOMO 7
16-08-05-089	Salinas	Príncipe de Asturias, 57	Residencial Multifamiliar		PARCIAL (P)	TOMO 7
16-08-05-090	Salinas	Príncipe de Asturias, 59	Residencial Multifamiliar	Casa Galan	PARCIAL (P)	TOMO 7
16-08-05-091	Salinas	Príncipe de Asturias, 61	Residencial Unifamiliar		INTEGRAL (I)	TOMO 7
16-08-05-092	Salinas	Príncipe de Asturias, 63	Residencial Unifamiliar		PARCIAL (P)	TOMO 7
16-08-05-093	Salinas	Príncipe de Asturias, 65	Residencial Unifamiliar		AMBIENTAL (A)	TOMO 7
16-08-05-094	Salinas	Príncipe de Asturias, 33	Residencial Unifamiliar	Carmin	INTEGRAL (I)	TOMO 7
16-08-05-095	Salinas	Príncipe de Asturias, 67	Residencial Plurifamiliar		AMBIENTAL (A)	TOMO 7
16-08-05-096	Salinas	Príncipe de Asturias, 69	Residencial Unifamiliar		PARCIAL (P)	TOMO 7
16-08-05-097	Salinas	Príncipe de Asturias, 71	Residencial Multifamiliar		AMBIENTAL (A)	TOMO 7
16-08-05-098	Salinas	Ramón y Cajal, 01	Residencial Unifamiliar		PARCIAL (P)	TOMO 7
16-08-05-099	Salinas	Ramón y Cajal, 02	Residencial Multifamiliar		INTEGRAL (I)	TOMO 7
16-08-05-100	Salinas	Ramón y Cajal, 03	Residencia Unifamiliar		PARCIAL (P)	TOMO 7
16-08-05-101	Salinas	Ramón y Cajal, 04	Residencia Unifamiliar		AMBIENTAL (A)	TOMO 7
16-08-05-102	Salinas	Ramón y Cajal, 06	Residencial Multifamiliar		PARCIAL (P)	TOMO 7
16-08-05-103	Salinas	Ramón y Cajal, 10	Residencial Multifamiliar	Quinta María del Carmen	PARCIAL (P)	TOMO 7
16-08-05-104	Salinas	Clarín, 34-36	Residencial Multifamiliar		AMBIENTAL (A)	TOMO 7
16-08-05-105	Salinas	Bernardo Alvarez Galán, 09	Residencial Unifamiliar		AMBIENTAL (A)	TOMO 7
16-08-05-106	Salinas	Nuestra Señora del Carmen, 05	Residencial Unifamiliar		INTEGRAL (I)	TOMO 7
16-08-05-107	Salinas	Doctor Fleming, nº 48	Hórreo		INTEGRAL (I)	TOMO 7
16-08-05-108	Salinas	Doctor Fleming, nº 36	Hórreo		INTEGRAL (I)	TOMO 7
16-08-05-109	Salinas	C/ Bernardo Álvarez Galán, nº 76	Panera		INTEGRAL (I)	TOMO 7
16-08-05-110	Salinas	C/ El Campón (travesía), nº 3	Panera		INTEGRAL (I)	TOMO 7
16-02-12-18	Piedras Blancas	Avenida de Eysines, 24			AMBIENTAL (A)	(*) sin ficha
16-02-12-19	Piedras Blancas	Avenida de Eysines, 25			AMBIENTAL (A)	(*) sin ficha
16-02-12-20	Piedras Blancas	Avenida de Eysines, 26			AMBIENTAL (A)	(*) sin ficha

Nº NOMENCLATOR	POBLACION	DIRECCIÓN	TIPOLOGIA	NOMBRE FICHA	GRADO DE PROTECCIÓN	TOMO Nº
16-02-12-21	Piedras Blancas	Avenida de Eysines, 32			AMBIENTAL (A)	(*) sin ficha
16-02-12-22	Piedras Blancas	C/ Alcalde José Fernandín, 1			AMBIENTAL (A)	(*) sin ficha
16-04-12-33	Santiago del Monte		Vivienda aislada		AMBIENTAL (A)	(*) sin ficha
16-04-12-34	Santiago del Monte		Residencial Unifamiliar		AMBIENTAL (A)	(*) sin ficha
16-04-12-35	Santiago del Monte		Residencial Unifamiliar		AMBIENTAL (A)	(*) sin ficha
16-04-12-36	Santiago del Monte		Fuente y lavadero		INTEGRAL (I)	(*) sin ficha
16-04-12-37	Santiago del Monte		Fuente y lavadero		INTEGRAL (I)	(*) sin ficha
16-04-12-38	Santiago del Monte		Hórreo		INTEGRAL (I)	(*) sin ficha
16-04-12-39	Santiago del Monte		Hórreo		INTEGRAL (I)	(*) sin ficha
16-04-12-40	Santiago del Monte		Hórreo		INTEGRAL (I)	(*) sin ficha
16-04-12-41	Santiago del Monte		Fuente y lavadero		AMBIENTAL (A)	(*) sin ficha
16-08-05-111	Salinas	Príncipe de Asturias, 24			DOCUMENTAL (D)	(*) sin ficha
16-08-05-112	Salinas	Galán, 22			DOCUMENTAL (D)	(*) sin ficha
16-08-05-113	Salinas	Galán, 25			DOCUMENTAL (D)	(*) sin ficha
16-08-05-114	Salinas	Galán, 32			DOCUMENTAL (D)	(*) sin ficha
16-08-05-115	Salinas	Nicanor Piñole, 2			DOCUMENTAL (D)	(*) sin ficha
16-08-05-116	Salinas	El Agüil, 2			DOCUMENTAL (D)	(*) sin ficha
16-02-20-34	Arnao		Antiguas oficinas AZSA		AMBIENTAL (A)	(*) sin ficha
16-02-20-35	Arnao		Laboratorio Nuevo AZSA		AMBIENTAL (A)	(*) sin ficha
16-05-19-43	Naveces	C/ Bellamar nº 9			DOCUMENTAL (D)	(*) sin ficha
16-05-19-44	Naveces	C/ Federico Fernández Trapa, nº 65			DOCUMENTAL (D)	(*) sin ficha
16-02-23-24	San Martín de Laspra		Vivienda adosada		AMBIENTAL (A)	(*) sin ficha
16-02-23-25	San Martín de Laspra		Vivienda adosada		AMBIENTAL (A)	(*) sin ficha

**DOCUMENTO DE APROBACION INICIAL (DAI)  
INDICE PARCIAL FICHAS TOMO V**

16-06-07-01	La Corredoria		Panera		INTEGRAL (I)	TOMO 5
16-06-07-02	La Corredoria		Hórreo		INTEGRAL (I)	TOMO 5
16-06-07-03	La Corredoria		Panera		INTEGRAL (I)	TOMO 5
16-06-09-01	El Cuadro		Hórreo		INTEGRAL (I)	TOMO 5
16-06-09-02	El Cuadro		Panera		INTEGRAL (I)	TOMO 5
16-06-09-03	El Cuadro		Hórreo		INTEGRAL (I)	TOMO 5
16-06-09-04	El Cuadro		Hórreo		INTEGRAL (I)	TOMO 5
16-06-09-05	El Cuadro		Hórreo		INTEGRAL (I)	TOMO 5
16-06-09-06	El Cuadro		Hórreo		INTEGRAL (I)	TOMO 5
16-06-09-07	El Cuadro		Hórreo		INTEGRAL (I)	TOMO 5
16-06-09-08	El Cuadro		Hórreo		INTEGRAL (I)	TOMO 5
16-06-09-09	El Cuadro		Panera		INTEGRAL (I)	TOMO 5
16-06-09-10	El Cuadro		Hórreo		INTEGRAL (I)	TOMO 5
16-06-09-11	El Cuadro		Hórreo	Hórreo de Cá Xuacu	INTEGRAL (I)	TOMO 5
16-06-09-12	El Cuadro		Hórreo		INTEGRAL (I)	TOMO 5
16-06-09-13	El Cuadro		Hórreo		INTEGRAL (I)	TOMO 5
16-06-09-14	El Cuadro		Hórreo		INTEGRAL (I)	TOMO 5
16-06-09-15	El Cuadro		Hórreo		INTEGRAL (I)	TOMO 5
16-06-09-16	El Cuadro		Hórreo		INTEGRAL (I)	TOMO 5
16-06-09-17	El Cuadro		Panera		INTEGRAL (I)	TOMO 5
16-06-09-18	El Cuadro		Panera		INTEGRAL (I)	TOMO 5
16-06-09-19	El Cuadro		Panera		INTEGRAL (I)	TOMO 5
16-06-09-20	El Cuadro		Panera		INTEGRAL (I)	TOMO 5
16-06-09-21	El Cuadro	El Omedo-Barca	Panera		INTEGRAL (I)	TOMO 5
16-06-09-22	El Cuadro	El Omedo-Barca	Hórreo		INTEGRAL (I)	TOMO 5
16-06-09-23	El Cuadro	El Omedo-Barca	Panera		INTEGRAL (I)	TOMO 5
16-06-09-24	El Cuadro	El Omedo	Panera		INTEGRAL (I)	TOMO 5
16-06-09-25	El Cuadro	El Omedo	Hórreo		INTEGRAL (I)	TOMO 5
16-06-09-26	El Cuadro	El Omedo	Hórreo		INTEGRAL (I)	TOMO 5
16-06-09-27	El Cuadro	El Omedo	Hórreo		INTEGRAL (I)	TOMO 5
16-06-09-28	El Cuadro	El Omedo	Hórreo		INTEGRAL (I)	TOMO 5
16-06-09-29	El Cuadro		Vivienda adosada		ACADÉMICA (AC)	TOMO 5
16-06-09-30	El Cuadro		Vivienda aislada		INTEGRAL (I)	TOMO 5
16-06-09-31	El Cuadro		Vivienda adosada		AMBIENTAL (A)	TOMO 5
16-06-09-32	El Cuadro		Vivienda adosada		PARCIAL (P)	TOMO 5
16-06-09-33	El Cuadro		Vivienda adosada		ACADÉMICA (AC)	TOMO 5
16-06-09-34	El Cuadro		Vivienda adosada		AMBIENTAL (A)	TOMO 5
16-06-09-35	El Cuadro		Vivienda aislada		ACADÉMICA (AC)	TOMO 5

16-06-07-01	La Corredoria		Panera		INTEGRAL (I)	TOMO 5
16-06-09-36	El Cuadro		Residencial multifamiliar		AMBIENTAL (A)	TOMO 5
16-06-09-37	El Cuadro	El Cuadro	Escuelas		PARCIAL (P)	TOMO 5
16-06-09-38	El Cuadro		Iglesia parroquial	Iglesia parroquial de San Cipriano de Pillarno	INTEGRAL (I)	TOMO 5
16-06-12-01	La Machuquera		Panera		INTEGRAL (I)	TOMO 5
16-06-12-02	La Machuquera		Panera		INTEGRAL (I)	TOMO 5
16-06-12-03	La Machuquera		Hórreo		INTEGRAL (I)	TOMO 5
16-06-14-01	Moire	La Torre	Hórreo		INTEGRAL (I)	TOMO 5
16-06-14-02	Moire	La Torre	Panera	Panera De Cá Marcelo	INTEGRAL (I)	TOMO 5
16-06-14-03	Moire	La Torre	Panera		INTEGRAL (I)	TOMO 5
16-06-14-04	Moire	La Torre	Panera	Panera De Cá Manín	INTEGRAL (I)	TOMO 5
16-06-14-05	Moire	La Torre	Hórreo	Hórreo de Cá Antona	INTEGRAL (I)	TOMO 5
16-06-14-06	Moire	La Torre	Panera		INTEGRAL (I)	TOMO 5
16-06-14-07	Moire	La Torre	Panera		INTEGRAL (I)	TOMO 5
16-06-14-08	Moire	La Torre	Hórreo		INTEGRAL (I)	TOMO 5
16-06-14-09	Moire	La Torre	Panera		INTEGRAL (I)	TOMO 5
16-06-14-10	Moire	La Torre	Hórreo		INTEGRAL (I)	TOMO 5
16-06-14-11	Moire	La Torre	Hórreo	Hórreo de Cá Cándido	INTEGRAL (I)	TOMO 5
16-06-14-12	Moire	La Sala	Panera		INTEGRAL (I)	TOMO 5
16-06-14-13	Moire	La Sala	Hórreo		INTEGRAL (I)	TOMO 5
16-06-14-14	Moire	La Rionda	Panera		INTEGRAL (I)	TOMO 5
16-06-14-15	Moire	La Rionda	Hórreo		INTEGRAL (I)	TOMO 5
16-06-14-16	Moire	La Rionda	Panera		INTEGRAL (I)	TOMO 5
16-06-14-17	Moire	La Berruga	Hórreo		INTEGRAL (I)	TOMO 5
16-06-14-18	Moire	La Berruga	Panera		INTEGRAL (I)	TOMO 5
16-06-14-19	Moire	La Berruga	Panera		INTEGRAL (I)	TOMO 5
16-06-14-20	Moire		Hórreo		INTEGRAL (I)	TOMO 5
16-06-14-21	Moire		Hórreo		INTEGRAL (I)	TOMO 5
16-06-14-22	Moire		Hórreo		INTEGRAL (I)	TOMO 5
16-06-14-23	Moire		Panera		INTEGRAL (I)	TOMO 5
16-06-14-24	Moire		Hórreo		INTEGRAL (I)	TOMO 5
16-06-14-25	Moire		Hórreo		INTEGRAL (I)	TOMO 5
16-06-14-26	Moire		Panera		INTEGRAL (I)	TOMO 5
16-06-14-27	Moire		Panera		INTEGRAL (I)	TOMO 5
16-06-14-28	Moire		Panera		INTEGRAL (I)	TOMO 5
16-06-14-29	Moire		Panera		INTEGRAL (I)	TOMO 5
16-06-14-30	Moire		Panera		INTEGRAL (I)	TOMO 5
16-06-14-31	Moire		Panera		INTEGRAL (I)	TOMO 5

16-06-07-01	La Corredoria		Panera		INTEGRAL (I)	TOMO 5
16-06-14-32	Moire		Panera		INTEGRAL (I)	TOMO 5
16-06-14-33	Moire		Hórreo		INTEGRAL (I)	TOMO 5
16-06-14-34	Moire		Panera		INTEGRAL (I)	TOMO 5
16-06-14-35	Moire		Panera		INTEGRAL (I)	TOMO 5
16-06-14-36	Moire	La Buria	Hórreo		INTEGRAL (I)	TOMO 5
16-06-14-37	Moire	La Buria	Hórreo		INTEGRAL (I)	TOMO 5
16-06-14-38	Moire	La Vinaquera	Hórreo		INTEGRAL (I)	TOMO 5
16-06-14-39	Moire	El Riego	Hórreo		INTEGRAL (I)	TOMO 5
16-06-14-40	Moire		Vivienda adosada		AMBIENTAL (A)	TOMO 5
16-06-14-41	Moire		Vivienda aislada		AMBIENTAL (A)	TOMO 5
16-06-14-42	Moire		Vivienda aislada		INTEGRAL (I)	TOMO 5
16-06-14-43	Moire		Vivienda adosada		PARCIAL (P)	TOMO 5
16-06-14-44	Moire		Cuadra		INTEGRAL (I)	TOMO 5
16-06-14-45	Moire	La Torre	Vivienda adosada		AMBIENTAL (A)	TOMO 5
16-06-14-46	Moire		Vivienda adosada		ACADÉMICA (AC)	TOMO 5
16-06-14-47	Moire		Molino	Casa d'Eliseo	ACADÉMICA (AC)	TOMO 5
16-06-15-01	Orbón		Hórreo		INTEGRAL (I)	TOMO 5
16-06-15-02	Orbón		Hórreo		INTEGRAL (I)	TOMO 5
16-06-15-03	Orbón		Hórreo		INTEGRAL (I)	TOMO 5
16-06-15-04	Orbón		Panera		INTEGRAL (I)	TOMO 5
16-06-15-05	Orbón		Panera		INTEGRAL (I)	TOMO 5
16-06-15-06	Orbón		Hórreo		INTEGRAL (I)	TOMO 5
16-06-15-07	Orbón		Hórreo		INTEGRAL (I)	TOMO 5
16-06-15-08	Orbón		Hórreo		INTEGRAL (I)	TOMO 5
16-06-15-09	Orbón		Hórreo		INTEGRAL (I)	TOMO 5
16-06-15-10	Orbón		Hórreo		INTEGRAL (I)	TOMO 5
16-06-15-11	Orbón		Panera		INTEGRAL (I)	TOMO 5
16-06-15-12	Orbón		Hórreo		INTEGRAL (I)	TOMO 5
16-06-15-13	Orbón		Hórreo		INTEGRAL (I)	TOMO 5
16-06-15-14	Orbón	Tresvalles	Vivienda aislada		AMBIENTAL (A)	TOMO 5
16-06-15-15	Orbón	Tresvalles	Vivienda adosada		AMBIENTAL (A)	TOMO 5
16-06-16-01	Pipe		Hórreo		INTEGRAL (I)	TOMO 5
16-06-16-02	Pipe		Panera		INTEGRAL (I)	TOMO 5
16-06-16-03	Pipe		Hórreo		INTEGRAL (I)	TOMO 5
16-06-16-04	Pipe		Hórreo		INTEGRAL (I)	TOMO 5
16-06-16-05	Pipe		Hórreo		INTEGRAL (I)	TOMO 5

16-06-07-01	La Corredoria		Panera		INTEGRAL (I)	TOMO 5
16-06-16-06	Pipe		Panera		INTEGRAL (I)	TOMO 5
16-06-16-07	Pipe		Panera		INTEGRAL (I)	TOMO 5
16-06-16-08	Pipe		Hórreo		INTEGRAL (I)	TOMO 5
16-06-16-09	Pipe		Hórreo		INTEGRAL (I)	TOMO 5
16-06-16-10	Pipe		Hórreo		INTEGRAL (I)	TOMO 5
16-06-16-11	Pipe	Lago	Hórreo		INTEGRAL (I)	TOMO 5
16-06-16-12	Pipe	Lago	Hórreo		INTEGRAL (I)	TOMO 5
16-06-16-13	Pipe	Meruxeras	Hórreo		INTEGRAL (I)	TOMO 5
16-06-16-14	Pipe	Meruxeras	Hórreo		INTEGRAL (I)	TOMO 5
16-06-16-15	Pipe	Calín	Panera		INTEGRAL (I)	TOMO 5
16-06-16-16	Pipe	Calín	Hórreo		INTEGRAL (I)	TOMO 5
16-06-16-17	Pipe		Hórreo		INTEGRAL (I)	TOMO 5
16-06-16-18	Pipe		Panera		INTEGRAL (I)	TOMO 5
16-06-16-19	Pipe		Hórreo		INTEGRAL (I)	TOMO 5
16-06-16-20	Pipe		Vivienda aislada		ACADÉMICA (AC)	TOMO 5
16-06-16-21	Pipe		Vivienda aislada		PARCIAL (P)	TOMO 5
16-06-16-22	Pipe		Vivienda aislada		PARCIAL (P)	TOMO 5
16-06-16-23	Pipe		Vivienda aislada		ACADÉMICA (AC)	TOMO 5
16-06-16-24	Pipe	Pipe nº 20	Capilla	Capilla de San Pedro	PARCIAL (P)	TOMO 5
16-06-17-01	Pulide		Hórreo		INTEGRAL (I)	TOMO 5
16-06-17-02	Pulide		Panera		INTEGRAL (I)	TOMO 5
16-06-17-03	Pulide		Hórreo		INTEGRAL (I)	TOMO 5
16-06-17-04	Pulide		Hórreo		INTEGRAL (I)	TOMO 5
16-06-17-05	Pulide		Hórreo		INTEGRAL (I)	TOMO 5
16-06-17-06	Pulide		Hórreo		INTEGRAL (I)	TOMO 5
16-06-17-07	Pulide		Hórreo		INTEGRAL (I)	TOMO 5
16-06-17-08	Pulide		Hórreo		INTEGRAL (I)	TOMO 5
16-06-17-09	Pulide		Hórreo		INTEGRAL (I)	TOMO 5
16-06-17-10	Pulide		Vivienda adosada		PARCIAL (P)	TOMO 5
16-06-18-01	La Ramera de Arriba		Hórreo		INTEGRAL (I)	TOMO 5
16-06-18-02	La Ramera de Arriba		Panera		INTEGRAL (I)	TOMO 5
16-06-18-03	La Ramera de Arriba		Hórreo	Hórreo de En Ca Santos/ En Ca Benxamin	INTEGRAL (I)	TOMO 5
16-06-18-04	La Ramera de Arriba		Hórreo	Hórreo de En Ca Pin	INTEGRAL (I)	TOMO 5
16-06-18-05	La Ramera de Arriba		Hórreo	Hórreo de En Ca Mundu	INTEGRAL (I)	TOMO 5
16-06-18-06	La Ramera de Arriba		Hórreo	Hórreo de En Cá Llorienzo	INTEGRAL (I)	TOMO 5
16-06-18-07	La Ramera de Arriba		Hórreo		INTEGRAL (I)	TOMO 5



## IDENTIFICACIÓN Y LOCALIZACIÓN

**Nombre:**

**Grado Protección:**  
INTEGRAL (I)

**Dirección:**

**Población:** La Corredoria

**Cod. Postal:** 33457

**Parroquia:** Pillarno

**Accesos:** Carretera Municipal CT-2 con desvío a camino rural desde El Cuadro

**Coordenadas UTM:** X=260486 Y=4823555

**Referencia Nomenclator:** 16-06-07-01

**Referencia Catastral:**



## SITUACIÓN JURÍDICA

**Clasificación Urbanística:**

**Calificación Urbanística:** Núcleo Rural (NR)

**Otra Protección:**

**Titularidad:** Privada

## CARACTERÍSTICAS

**Tipología Original:** Panera

**Autor:**

**Estilo:** Carreño

**Datación:** 1760-1790

**Nº de Plantas:**

**Elementos Anexos:** Vivienda

**Uso Actual:** Agrario

**Estado Conservación:** Medio

**Intervenciones y Transformaciones:** Patín de albañilería

**Elementos Discordantes:** Canalones. Caseta

**Patologías:**

**Medidas de reparación recomendadas:** Mantenimiento de cubierta

**Descripción Histórico - Artística:** Panera de ocho pegoyos de cantería sobre volumen de mampostería dedicado a cuadra, con planta intermedia diáfana

**Entorno:** Explotación ganadera. Vivienda. Fincas



## PROTECCIÓN LEGAL


**Méritos para su Catalogación y nivel de protección asignado:** Importante conjunto decorativo. Nivel artístico y etnográfico

**Justificación de la delimitación de su entorno de protección:**

**Condiciones Particulares:**

**Bibliografía:**

**Observaciones:** Buen conjunto decorativo tallado en puertas y colondra. Enlistonados, flores y motivos geométricos del primer periodo del estilo barroco



## IDENTIFICACIÓN Y LOCALIZACIÓN

**Nombre:**

**Grado Protección:**  
INTEGRAL (I)

**Dirección:**

**Población:** La Corredoria

**Cod. Postal:** 33457

**Parroquia:** Pillarno

**Accesos:** Carretera Municipal CT-2 con desvío a camino rural desde El Cuadro

**Coordenadas UTM:** X=260523 Y=4823533

**Referencia Nomenclator:** 16-06-07-02

**Referencia Catastral:**



## SITUACIÓN JURÍDICA

**Clasificación Urbanística:**

**Calificación Urbanística:** Núcleo Rural (NR)

**Otra Protección:**

**Titularidad:** Privada

## CARACTERÍSTICAS

**Tipología Original:** Hórreo

**Autor:**

**Estilo:**

**Datación:** S. XVIII-XIX

**Nº de Plantas:**

**Elementos Anexos:** Vivienda. Cuadra. Caseta

**Uso Actual:** Agrario

**Estado Conservación:** Malo

**Intervenciones y Transformaciones:** Doble cuadro de vigas superiores (liños)

**Elementos Discordantes:** Caseta de ladrillo anexa. Depósito de materiales

**Patologías:** Filtraciones de humedad. Deterioro de cubierta

**Medidas de reparación recomendadas:** Renovación de cubierta

**Descripción Histórico - Artística:** Hórreo de cuatro pegoyos de cantería, con espacio inferior diáfano. Corredor de barrote torneado al sur y oeste

**Entorno:** Agrupación de viviendas. Explotación ganadera



## PROTECCIÓN LEGAL


**Méritos para su Catalogación y nivel de protección asignado:** Nivel etnográfico

**Justificación de la delimitación de su entorno de protección:**

**Condiciones Particulares:**

**Bibliografía:**

**Observaciones:**



## IDENTIFICACIÓN Y LOCALIZACIÓN

**Nombre:**

**Grado Protección:**  
INTEGRAL (I)

**Dirección:**

**Población:** La Corredoria

**Cod. Postal:** 33457

**Parroquia:** Pillarno

**Accesos:** Carretera Municipal CT-2 con desvío a camino rural desde El Cuadro

**Coordenadas UTM:** X=260398 Y=4823500

**Referencia Nomenclator:** 16-06-07-03

**Referencia Catastral:**



## SITUACIÓN JURÍDICA

**Clasificación Urbanística:**

**Calificación Urbanística:** Núcleo Rural (NR)

**Otra Protección:**

**Titularidad:** Privada

## CARACTERÍSTICAS

**Tipología Original:** Panera

**Autor:**

**Estilo:**

**Datación:** 1905

**Nº de Plantas:**

**Elementos Anexos:** Vivienda. Cuadras

**Uso Actual:** Agrario

**Estado Conservación:** Medio

**Intervenciones y Transformaciones:** Pinturas y revocos


**Elementos Discordantes:** Canalones

**Patologías:** Humedades

**Medidas de reparación recomendadas:** Mantenimiento de cubierta

**Descripción Histórico - Artística:** Panera de ocho pegoyos de cantería sobre cuerpo de mampostería, con planta intermedia diáfana a la altura de los pegoyos, delimitada por muro bajo

**Entorno:** Vivienda. Explotación ganadera. Fincas



## PROTECCIÓN LEGAL


**Méritos para su Catalogación y nivel de protección asignado:** Nivel etnográfico

**Justificación de la delimitación de su entorno de protección:**

**Condiciones Particulares:**

**Bibliografía:**

**Observaciones:** Ejemplo representativo de la última generación de paneras. Cartela con fecha. Puerta de paños sencillos



## IDENTIFICACIÓN Y LOCALIZACIÓN

**Nombre:**

**Grado Protección:**  
INTEGRAL (I)

**Dirección:**

**Población:** El Cuadro

**Cod. Postal:** 33456

**Parroquia:** Pillarno

**Accesos:** Desvío desde Carretera Municipal CT\_2

**Coordenadas UTM:** X=259315 Y=4823660

**Referencia Nomenclator:** 16-06-09-01

**Referencia Catastral:**



## SITUACIÓN JURÍDICA

**Clasificación Urbanística:**

**Calificación Urbanística:** Núcleo Rural (NR)

**Otra Protección:**

**Titularidad:** Privada

## CARACTERÍSTICAS

**Tipología Original:** Hórreo

**Autor:**

**Estilo:** Carreño

**Datación:** 1790-1850

**Nº de Plantas:**

**Elementos Anexos:** Lavadero cubierto. Vivienda

**Uso Actual:**

**Estado Conservación:** Malo

**Intervenciones y Transformaciones:**

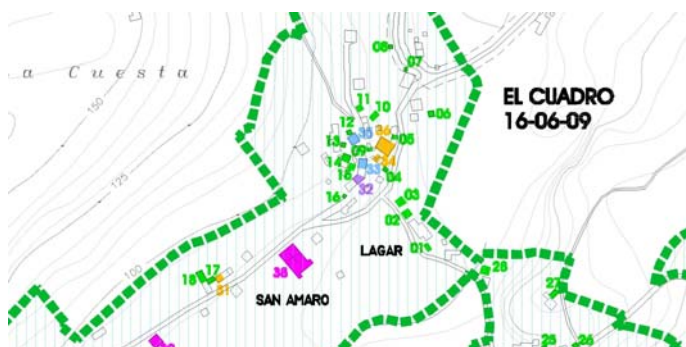
**Elementos Discordantes:**

**Patologías:** Humedades. Perdida parcial de alero

**Medidas de reparación recomendadas:** Reparación de cubierta. Restauración de pinturas

**Descripción Histórico - Artística:** Hórreo de cuatro pegoyos de sillería con el espacio inferior abierto. Corredor de tabla al este, norte y sur y barrote torneado al este

**Entorno:** Camino rural. Fincas. Viviendas



## PROTECCIÓN LEGAL


**Méritos para su Catalogación y nivel de protección asignado:** Buen nivel artístico

**Justificación de la delimitación de su entorno de protección:**

**Condiciones Particulares:**

**Bibliografía:**

**Observaciones:** Orla policromada en la sobrepuerta y flancos de la puerta, zig-zag y motivos romboidales. Dos rosetas exapétalas pintadas a ambos lados





## IDENTIFICACIÓN Y LOCALIZACIÓN

**Nombre:**

**Dirección:**

**Población:** El Cuadro

**Parroquia:** Pillarno

**Accesos:** Desvío desde Carretera Municipal CT\_2

**Coordenadas UTM:** X=259320 Y=4823659

**Referencia Nomenclator:** 16-06-09-02

**Referencia Catastral:**

**Grado Protección:**  
INTEGRAL (I)

**Cod. Postal:** 33456



## SITUACIÓN JURÍDICA

**Clasificación Urbanística:**

**Calificación Urbanística:** Núcleo Rural (NR)

**Otra Protección:**

**Titularidad:** Privada

## CARACTERÍSTICAS

**Tipología Original:** Panera

**Autor:**

**Estilo:** Carreño

**Datación:** 1806

**Nº de Plantas:**

**Elementos Anexos:** Hórreo. Vivienda. Tendejón agrícola entre patín y vivienda. Garaje

**Uso Actual:**

**Estado Conservación:** Malo

**Intervenciones y Transformaciones:**

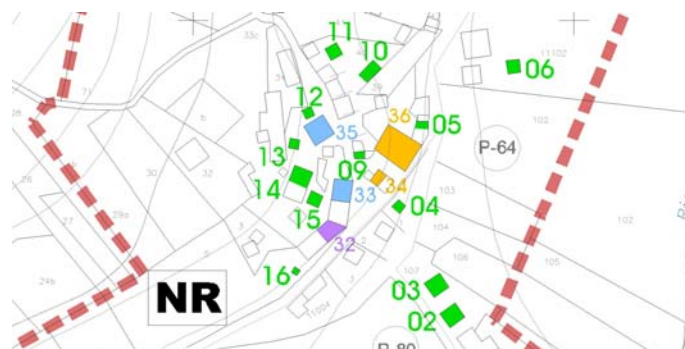
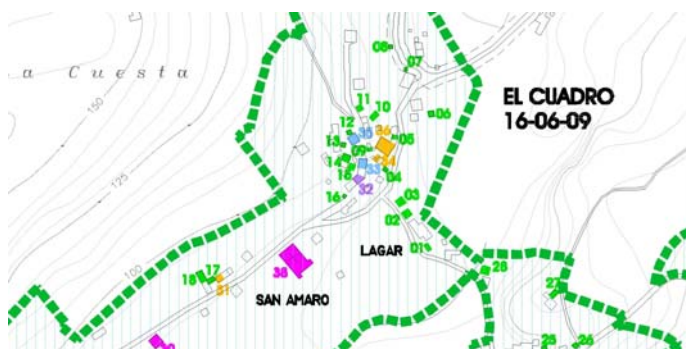
**Elementos Discordantes:** Canalones. Revestimientos de patín. Fibrocemento en cubierta de anexo

**Patologías:** Filtraciones de humedad recientes en fachada

**Medidas de reparación recomendadas:** Limpieza y mantenimiento de cubierta

**Descripción Histórico - Artística:** Panera de diez pegoyos de cantería sobre volado de cuadra, con planta intermedia abierta. Dos puertas talladas y policromadas: motivos vegetales, aspas, abanicos, semicírculos, etc.

**Entorno:** Viviendas. Camino rural. Fincas de pastizal



## PROTECCIÓN LEGAL


**Méritos para su Catalogación y nivel de protección asignado:** Buen nivel artístico

**Justificación de la delimitación de su entorno de protección:**

**Condiciones Particulares:**

**Bibliografía:**

**Observaciones:** Corredor de tabla al este y norte y torneado al sur y norte. Cartela: "Hizose el año de 1806"





## IDENTIFICACIÓN Y LOCALIZACIÓN

**Nombre:**

**Grado Protección:**  
INTEGRAL (I)

**Dirección:**

**Cod. Postal:** 33456

**Población:** El Cuadro

**Parroquia:** Pillarno

**Accesos:** Desvío desde Carretera Municipal CT\_2

**Coordenadas UTM:** X=259360 Y=4823604

**Referencia Nomenclator:** 16-06-09-03

**Referencia Catastral:**



## SITUACIÓN JURÍDICA

**Clasificación Urbanística:**

**Calificación Urbanística:** Núcleo Rural (NR)

**Otra Protección:**

**Titularidad:** Privada

## CARACTERÍSTICAS

**Tipología Original:** Hórreo

**Autor:**

**Estilo:**

**Datación:** S. XVIII-XIX

**Nº de Plantas:**

**Elementos Anexos:** Perreras. Corral

**Uso Actual:** Agrario

**Estado Conservación:** Malo

**Intervenciones y Transformaciones:** Jabalcones para apoyo de aleros. Solera de hormigón en espacio inferior

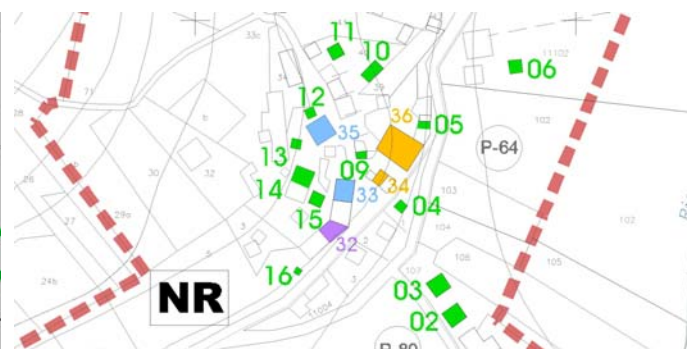
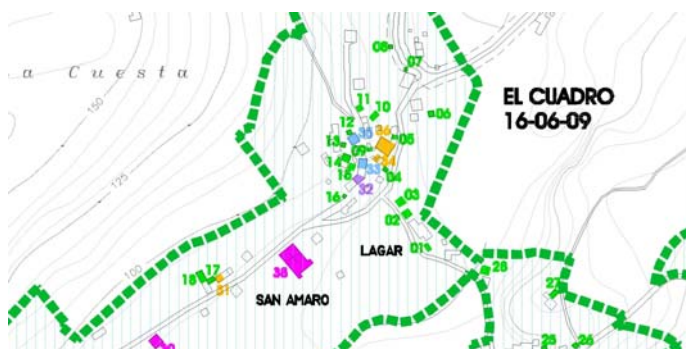
**Elementos Discordantes:** Cierres metálicos en entorno. Cableados

**Patologías:** Hundimiento parcial de cubierta

**Medidas de reparación recomendadas:** Reparación de cubierta

**Descripción Histórico - Artística:** Hórreo de cuatro pegoyos de sillería y dos pegoyos de madera intermedios. Espacio inferior abierto. Patín de ladrillo macizo

**Entorno:** Carretera municipal



## PROTECCIÓN LEGAL


**Méritos para su Catalogación y nivel de protección asignado:** Nivel etnográfico

**Justificación de la delimitación de su entorno de protección:**

**Condiciones Particulares:**

**Bibliografía:**

**Observaciones:**





## IDENTIFICACIÓN Y LOCALIZACIÓN

**Nombre:**

**Grado Protección:**  
INTEGRAL (I)

**Dirección:**

**Población:** El Cuadro

**Cod. Postal:** 33456

**Parroquia:** Pillarno

**Accesos:** Desvío desde Carretera Municipal CT\_2

**Coordenadas UTM:** X=259297 Y=4823706

**Referencia Nomenclator:** 16-06-09-04

**Referencia Catastral:**



## SITUACIÓN JURÍDICA

**Clasificación Urbanística:**

**Calificación Urbanística:** Núcleo Rural (NR)

**Otra Protección:**

**Titularidad:** Privada

## CARACTERÍSTICAS

**Tipología Original:** Hórreo

**Autor:**

**Estilo:**

**Datación:** 1830-1870

**Nº de Plantas:**

**Elementos Anexos:** Vivienda

**Uso Actual:** Agrario

**Estado Conservación:** Bueno

**Intervenciones y Transformaciones:** Cerramiento de firme del espacio inferior. A Jardinado urbano del entorno

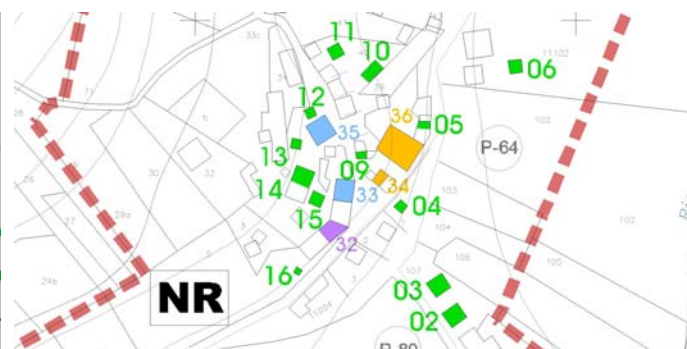
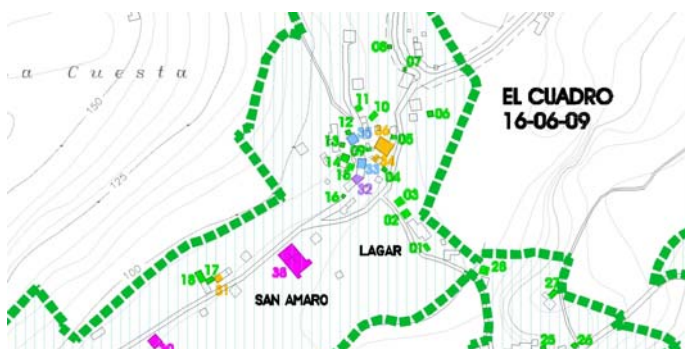
**Elementos Discordantes:** Pinturas plásticas. A Jardinado urbano del entorno

**Patologías:**

**Medidas de reparación recomendadas:** Mantenimiento de cubierta

**Descripción Histórico - Artística:** Hórreo de cuatro pegoyos de cantería con el espacio inferior abierto. Patín de sillería. Corredor torneado al sur y oeste, de tabla al norte y tornaaguas al este

**Entorno:** Camino rural. Núcleo rural concentrado



## PROTECCIÓN LEGAL


**Méritos para su Catalogación y nivel de protección asignado:** Nivel etnográfico

**Justificación de la delimitación de su entorno de protección:**

**Condiciones Particulares:**

**Bibliografía:**

**Observaciones:** Puerta de seis casetones sencillos



## IDENTIFICACIÓN Y LOCALIZACIÓN

**Nombre:**

**Grado Protección:**  
INTEGRAL (I)

**Dirección:**

**Población:** El Cuadro

**Cod. Postal:** 33456

**Parroquia:** Pillarno

**Accesos:** Desvío desde Carretera Municipal CT\_2

**Coordenadas UTM:** X=253317 Y=4823747

**Referencia Nomenclator:** 16-06-09-05

**Referencia Catastral:**



## SITUACIÓN JURÍDICA

**Clasificación Urbanística:**

**Calificación Urbanística:** Núcleo Rural (NR)

**Otra Protección:**

**Titularidad:** Privada

## CARACTERÍSTICAS

**Tipología Original:** Hórreo

**Autor:**

**Estilo:**

**Datación:** S. XVIII-XIX

**Nº de Plantas:**

**Elementos Anexos:** Vivienda. Huerta

**Uso Actual:** Agrario

**Estado Conservación:** Bueno

**Intervenciones y Transformaciones:** Paramento de albañilería con baranda antigua

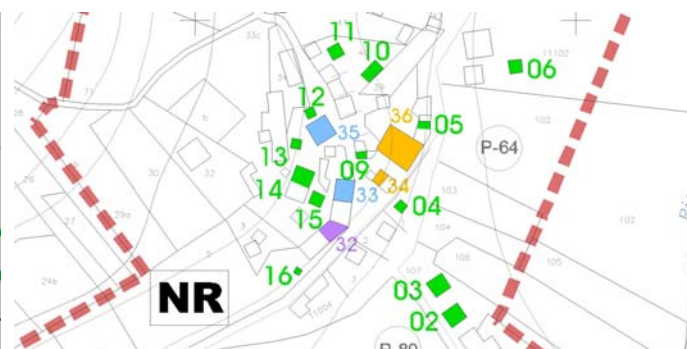
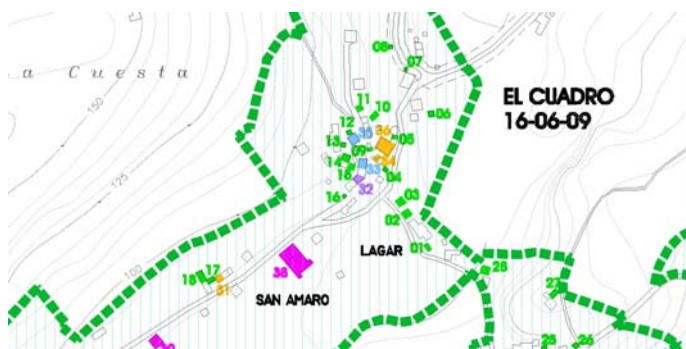
**Elementos Discordantes:** Portón metálico en garaje inferior. Gama de pinturas en vivienda inmediata. Cableados

**Patologías:**

**Medidas de reparación recomendadas:** Mantenimiento de cubierta

**Descripción Histórico - Artística:** Hórreo de cuatro pegoyos de cantería sobre volumen de antigua cuadra realizado en mampostería. Planta intermedia abierta. Corredor de tabla al norte y este, torneado el resto, tornaaguas al norte

**Entorno:** Viviendas agrupadas. Carretera municipal



## PROTECCIÓN LEGAL


**Méritos para su Catalogación y nivel de protección asignado:** Carácter etnográfico

**Justificación de la delimitación de su entorno de protección:**

**Condiciones Particulares:**

**Bibliografía:**

**Observaciones:** Garaje en el cuerpo inferior



## IDENTIFICACIÓN Y LOCALIZACIÓN

**Nombre:**

**Grado Protección:**  
INTEGRAL (I)

**Dirección:**

**Cod. Postal:** 33456

**Población:** El Cuadro

**Parroquia:** Pillarno

**Accesos:** Desvío desde Carretera Municipal CT\_2

**Coordenadas UTM:** X=259361 Y=4823773

**Referencia Nomenclator:** 16-06-09-06

**Referencia Catastral:**



## SITUACIÓN JURÍDICA

**Clasificación Urbanística:**

**Calificación Urbanística:** Núcleo Rural (NR)

**Otra Protección:**

**Titularidad:** Privada

## CARACTERÍSTICAS

**Tipología Original:** Hórreo

**Autor:**

**Estilo:**

**Datación:** S. XVIII-XIX

**Nº de Plantas:**

**Elementos Anexos:** Caseta. Porche.

**Uso Actual:** Agrario

**Estado Conservación:** Bueno

**Intervenciones y Transformaciones:** Patín de obra. Caseta adosada. Caja de chimenea

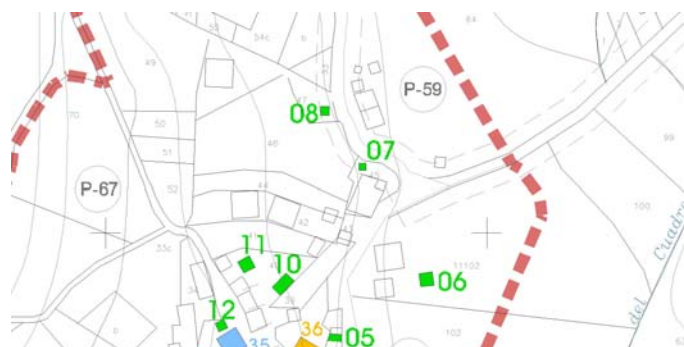
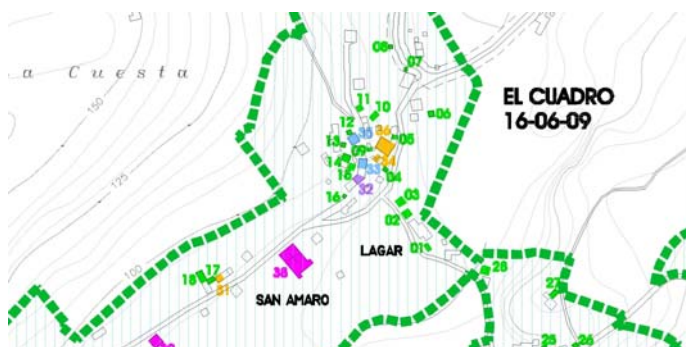
**Elementos Discordantes:** Caseta. Caja de chimenea de gran volumen

**Patologías:**

**Medidas de reparación recomendadas:**

**Descripción Histórico - Artística:** Hórreo con cuatro pegoyos de cantería sobre volumen de mampostería con una planta intermedia abierta. Corredor con barrotes torneados al sur y este, tabla al norte y tornaaguas al oeste

**Entorno:** Trasera de vivienda unifamiliar reciente. Finca cerrada.Vega



## PROTECCIÓN LEGAL


**Méritos para su Catalogación y nivel de protección asignado:** Carácter etnográfico

**Justificación de la delimitación de su entorno de protección:**

**Condiciones Particulares:**

**Bibliografía:**

**Observaciones:** Engüelgos o coquineras enterizas





## IDENTIFICACIÓN Y LOCALIZACIÓN

**Nombre:**

**Grado Protección:**  
INTEGRAL (I)

**Dirección:**

**Cod. Postal:** 33456

**Población:** El Cuadro

**Parroquia:** Pillarno

**Accesos:** Desvío desde Carretera Municipal CT\_2

**Coordenadas UTM:** X=259336 Y=4823832

**Referencia Nomenclator:** 16-06-09-07

**Referencia Catastral:**



## SITUACIÓN JURÍDICA

**Clasificación Urbanística:**

**Calificación Urbanística:** Núcleo Rural (NR)

**Otra Protección:**

**Titularidad:** Privada

## CARACTERÍSTICAS

**Tipología Original:** Hórreo

**Autor:**

**Estilo:**

**Datación:** 1800-1880

**Nº de Plantas:**

**Elementos Anexos:** Vivienda. Tendejón agrícola

**Uso Actual:** Agrario

**Estado Conservación:** Medio

**Intervenciones y Transformaciones:** Posiblemente sobreelevada sobre el actual volumen hacia 1900

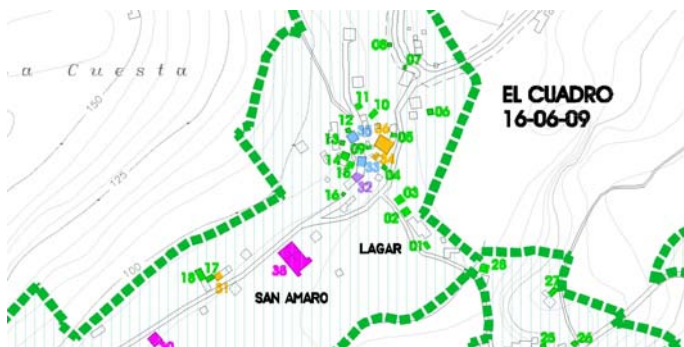
**Elementos Discordantes:** Cableados . Revestimiento de plaquetas en paramentos contiguos

**Patologías:** Deterioro de tejado por falta de mantenimiento. Humedades

**Medidas de reparación recomendadas:** Mantenimiento de cubierta

**Descripción Histórico - Artística:** Hórreos de cuatro pegoyos de cantería, levantado sobre cuatro pilares de sillería y ladrillo macizo, unidos por un tabicado del mismo material que cierra un volumen de uso agrario

**Entorno:** Vivienda. Finca. Carretera municipal



## PROTECCIÓN LEGAL


**Méritos para su Catalogación y nivel de protección asignado:** Nivel etnográfico. Representativo de su periodo cronológico

**Justificación de la delimitación de su entorno de protección:**

**Condiciones Particulares:**

**Bibliografía:**

**Observaciones:** Planta intermedia diáfana. Corredor originario de tabla al norte, este y oeste y barrote torneado al sur





## IDENTIFICACIÓN Y LOCALIZACIÓN

**Nombre:**

**Grado Protección:**  
INTEGRAL (I)

**Dirección:**

**Cod. Postal:** 33456

**Población:** El Cuadro

**Parroquia:** Pillarno

**Accesos:** Desvío desde Carretera Municipal CT\_2

**Coordenadas UTM:** X=259318 Y=4823861

**Referencia Nomenclator:** 16-06-09-08

**Referencia Catastral:**



## SITUACIÓN JURÍDICA

**Clasificación Urbanística:**

**Calificación Urbanística:** Núcleo Rural (NR)

**Otra Protección:**

**Titularidad:** Privada

## CARACTERÍSTICAS

**Tipología Original:** Hórreo

**Autor:**

**Estilo:**

**Datación:** S. XVIII-XIX

**Nº de Plantas:**

**Elementos Anexos:** Tienda rural. Vivienda

**Uso Actual:** Tienda rural en el espacio inferior

**Estado Conservación:** Malo

**Intervenciones y Transformaciones:** Adaptación temprana (hacia 1920) para comercio del espacio inferior, inicialmente abierto, quedando embebidos parcialmente los pegoyos en el paramento

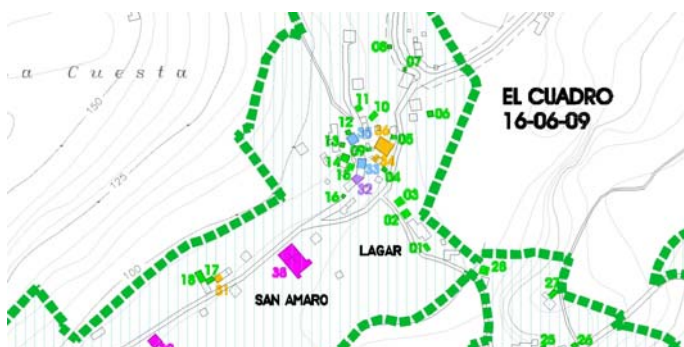
**Elementos Discordantes:** Cableados. Cierre de bloques prefabricados

**Patologías:** Humedades. Alero deteriorado. Vegetación y falta de mantenimiento en la cubierta

**Medidas de reparación recomendadas:** Reparación de cubierta

**Descripción Histórico - Artística:** Hórreo sobre cuatro pegoyos de madera, con el volumen inferior cerrado por muros de mampostería y ladrillo macizo. Patín de cantería. Corredor de barrote torneado al sur y este

**Entorno:** Carretera municipal. Finca. Viviendas adosadas



## PROTECCIÓN LEGAL


**Méritos para su Catalogación y nivel de protección asignado:** Nivel etnográfico. Posibilidades de uso (comercial , rural)

**Justificación de la delimitación de su entorno de protección:**

**Condiciones Particulares:**

**Bibliografía:**

**Observaciones:** Despensa en ángulos suroeste y noreste





## IDENTIFICACIÓN Y LOCALIZACIÓN

**Nombre:**

**Grado Protección:**  
INTEGRAL (I)

**Dirección:**

**Cod. Postal:** 33456

**Población:** El Cuadro

**Parroquia:** Pillarno

**Accesos:** Desvío desde Carretera Municipal CT\_2

**Coordenadas UTM:** X=259278 Y=4823733

**Referencia Nomenclator:** 16-06-09-09

**Referencia Catastral:**



## SITUACIÓN JURÍDICA

**Clasificación Urbanística:**

**Calificación Urbanística:** Núcleo Rural (NR)

**Otra Protección:**

**Titularidad:** Privada

## CARACTERÍSTICAS

**Tipología Original:** Panera

**Autor:**

**Estilo:** Carreño

**Datación:** 1800-1840

**Nº de Plantas:**

**Elementos Anexos:** Vivienda

**Uso Actual:** Agrario

**Estado Conservación:** Bueno

**Intervenciones y Transformaciones:** Reforma completa del espacio inferior, con forjados de hormigón y adaptación a garaje

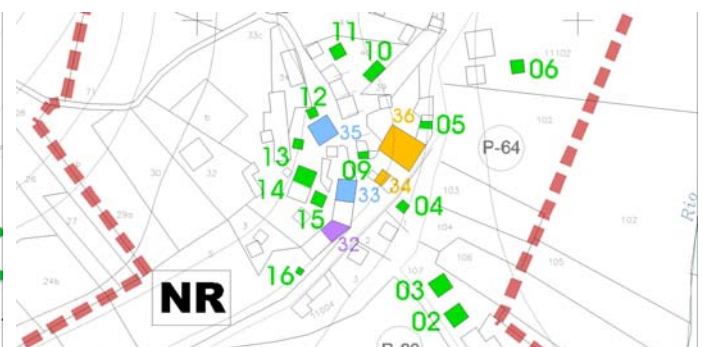
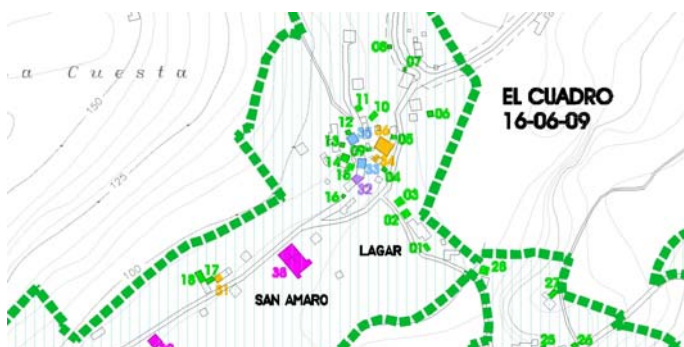
**Elementos Discordantes:** Plaquetados en revestimiento. Antena de televisión. Patín de prefabricados. Carpintería metálica en portones y cierres

**Patologías:**

**Medidas de reparación recomendadas:** Limpieza de cubierta

**Descripción Histórico - Artística:** Panera de seis pegoyos de sillería sobre un volumen inferior desvirtuado o de nueva creación. Dos puertas talladas con abanicos o semicírculos tangentes. Flor geométrica con golpes de gubia

**Entorno:** Camino rural . Vivienda. Agrupación de viviendas



## PROTECCIÓN LEGAL

**Méritos para su Catalogación y nivel de protección asignado:** Nivel artístico y etnográfico

**Justificación de la delimitación de su entorno de protección:**

**Condiciones Particulares:**

**Bibliografía:**

**Observaciones:** Corredor perimetral torneado excepto fachada este con corredor de tabla





## IDENTIFICACIÓN Y LOCALIZACIÓN

**Nombre:**

**Dirección:**

**Población:** El Cuadro

**Parroquia:** Pillarno

**Accesos:** Desvío desde Carretera Municipal CT\_2

**Coordenadas UTM:** X=259284 Y=4823758

**Referencia Nomenclator:** 16-06-09-10

**Referencia Catastral:**

**Grado Protección:**  
INTEGRAL (I)

**Cod. Postal:** 33456



## SITUACIÓN JURÍDICA

**Clasificación Urbanística:**

**Calificación Urbanística:** Núcleo Rural (NR)

**Otra Protección:**

**Titularidad:** Privada

## CARACTERÍSTICAS

**Tipología Original:** Hórreo

**Autor:**

**Estilo:**

**Datación:** S. XVIII-XIX

**Nº de Plantas:**

**Elementos Anexos:** Casetas

**Uso Actual:** Agrario

**Estado Conservación:** Medio

**Intervenciones y Transformaciones:** Adosamiento de casetas y tendejones. Asfaltado. Sobreelevado en actual volumen hacia 1930, corredor de la misma época

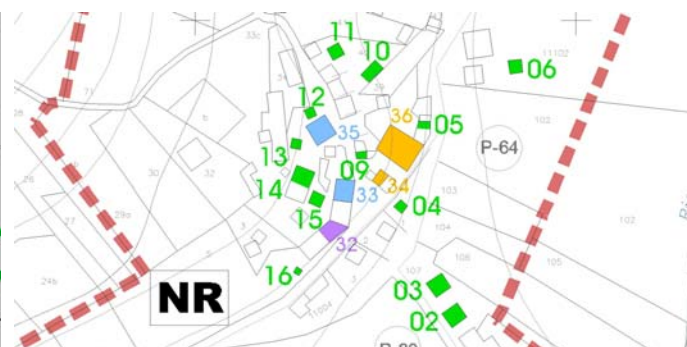
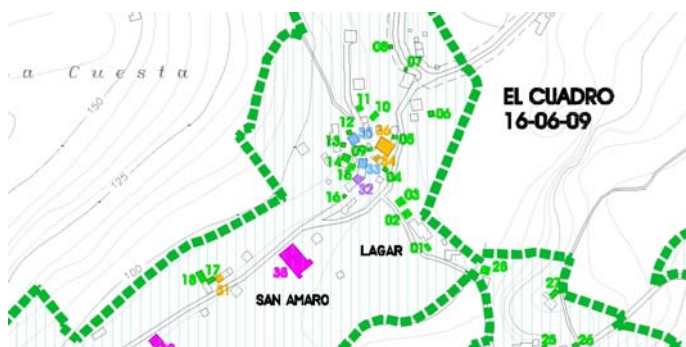
**Elementos Discordantes:** Canalones. Bajantes. Baranda de obra. Depósito de materiales

**Patologías:**

**Medidas de reparación recomendadas:** Mantenimiento y limpieza de cubierta

**Descripción Histórico - Artística:** Hórreo sobre seis pegoyos, cuatro de cantería y dos intermedios de madera, levantado sobre edificio de ladrillo de uso agrícola. Planta intermedia diáfana. Corredor torneado al sur, oeste y este. Tornaaguas al norte

**Entorno:** Traseras de viviendas en medianera. Huerta



## PROTECCIÓN LEGAL


**Méritos para su Catalogación y nivel de protección asignado:** Carácter etnográfico

**Justificación de la delimitación de su entorno de protección:**

**Condiciones Particulares:**

**Bibliografía:**

**Observaciones:** Patín de cantería. Esquineras enterizas





## IDENTIFICACIÓN Y LOCALIZACIÓN

**Nombre:** Hórreo de Cá Xuacu

**Grado Protección:**  
INTEGRAL (I)

**Dirección:**

**Población:** El Cuadro

**Cod. Postal:** 33456

**Parroquia:** Pillarno

**Accesos:** Desvío desde Carretera Municipal CT\_2

**Coordenadas UTM:** X=259275 Y=4823780

**Referencia Nomenclator:** 16-06-09-11

**Referencia Catastral:**



## SITUACIÓN JURÍDICA

**Clasificación Urbanística:**

**Calificación Urbanística:** Núcleo Rural (NR)

**Otra Protección:**

**Titularidad:** Privada

## CARACTERÍSTICAS

**Tipología Original:** Hórreo

**Autor:**

**Estilo:** Carreño

**Datación:** 1790-1840

**Nº de Plantas:**

**Elementos Anexos:** Vivienda de 1899. Cobertizos y tendejones agrarios. Garaje

**Uso Actual:** Agrario

**Estado Conservación:** Bueno

**Intervenciones y Transformaciones:** Adosamiento de anexos. Pavimentado de espacio inferior

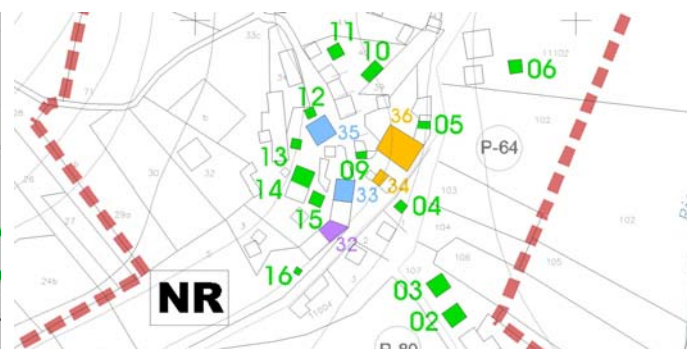
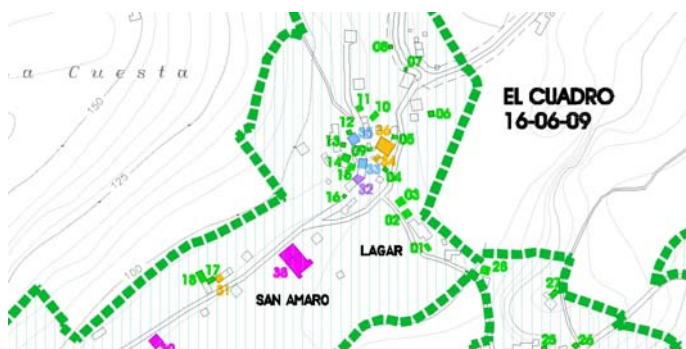
**Elementos Discordantes:** Cubiertas de volúmenes anexos

**Patologías:**

**Medidas de reparación recomendadas:** Mantenimiento de cubierta

**Descripción Histórico - Artística:** Hórreo sobre cuatro pegoyos de cantería con el espacio inferior diáfano. Corredor perimetral torneado. Despensa en ángulo noreste

**Entorno:** Antojana cerrada. Dos viviendas tradicionales. Finca. Camino rural



## PROTECCIÓN LEGAL


**Méritos para su Catalogación y nivel de protección asignado:** Nivel artístico y etnográfico

**Justificación de la delimitación de su entorno de protección:**

**Condiciones Particulares:**

**Bibliografía:**

**Observaciones:** Puerta con aspas y zig-zag. Flores geometrizadas, de aspecto barroco



## IDENTIFICACIÓN Y LOCALIZACIÓN

**Nombre:**

**Grado Protección:**  
INTEGRAL (I)

**Dirección:**

**Cod. Postal:** 33456

**Población:** El Cuadro

**Parroquia:** Pillarno

**Accesos:** Desvío desde Carretera Municipal CT\_2

**Coordenadas UTM:** X=259247 Y=4823739

**Referencia Nomenclator:** 16-06-09-12

**Referencia Catastral:**



## SITUACIÓN JURÍDICA

**Clasificación Urbanística:**

**Calificación Urbanística:** Núcleo Rural (NR)

**Otra Protección:**

**Titularidad:** Privada

## CARACTERÍSTICAS

**Tipología Original:** Hórreo

**Autor:**

**Estilo:** Carreño

**Datación:** 1790-1840

**Nº de Plantas:**

**Elementos Anexos:** Vivienda

**Uso Actual:** Agrario

**Estado Conservación:** Malo

**Intervenciones y Transformaciones:**

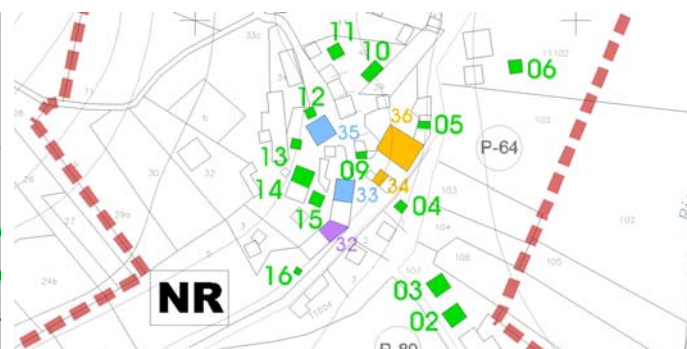
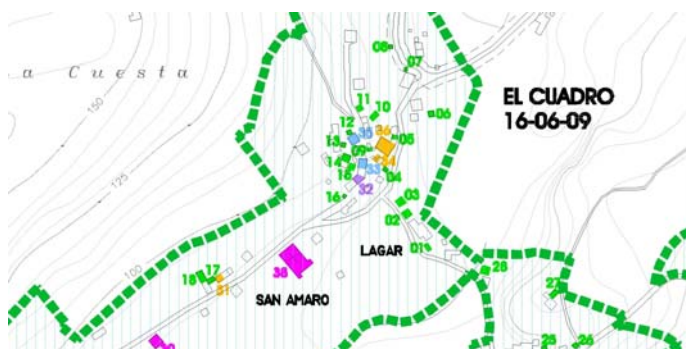

**Elementos Discordantes:** Canalón

**Patologías:**

**Medidas de reparación recomendadas:** Mantenimiento de cubierta

**Descripción Histórico - Artística:** Hórreo sobre cuatro pegoyos de cantería con espacio inferior abierto. Corredor originario de barrotes rectos al oeste y sur, tabla al este y tornaaguas al norte

**Entorno:** Finca con cierre de mampostería. Trasera de vivienda. Pumarada



## PROTECCIÓN LEGAL


**Méritos para su Catalogación y nivel de protección asignado:** Valor etnográfico

**Justificación de la delimitación de su entorno de protección:**

**Condiciones Particulares:**

**Bibliografía:**

**Observaciones:** Patín de mampostería y sillarejo. Puerta con paños de aspas



## IDENTIFICACIÓN Y LOCALIZACIÓN

**Nombre:**

**Grado Protección:**  
INTEGRAL (I)

**Dirección:**

**Población:** El Cuadro

**Cod. Postal:** 33456

**Parroquia:** Pillarno

**Accesos:** Desvío desde Carretera Municipal CT\_2

**Coordenadas UTM:** X=259232 Y=4823722

**Referencia Nomenclator:** 16-06-09-13

**Referencia Catastral:**



## SITUACIÓN JURÍDICA

**Clasificación Urbanística:**

**Calificación Urbanística:** Núcleo Rural (NR)

**Otra Protección:**

**Titularidad:** Privada

## CARACTERÍSTICAS

**Tipología Original:** Hórreo

**Autor:**

**Estilo:** Villaviciosa

**Datación:** 1600-1680

**Nº de Plantas:**

**Elementos Anexos:** Garaje. Caseta. Vivienda

**Uso Actual:** Agrario

**Estado Conservación:** Malo

**Intervenciones y Transformaciones:** Cerramiento parcial del espacio inferior. Garaje adosado en fachada este

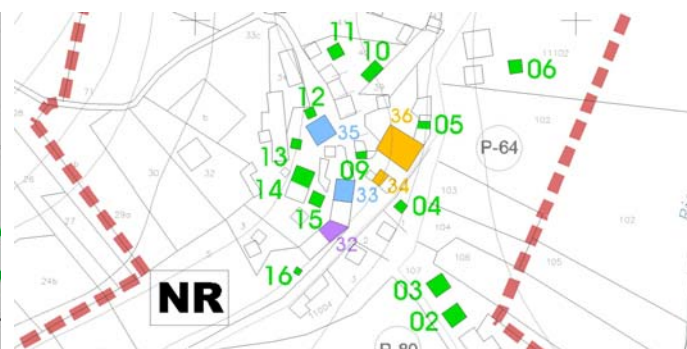
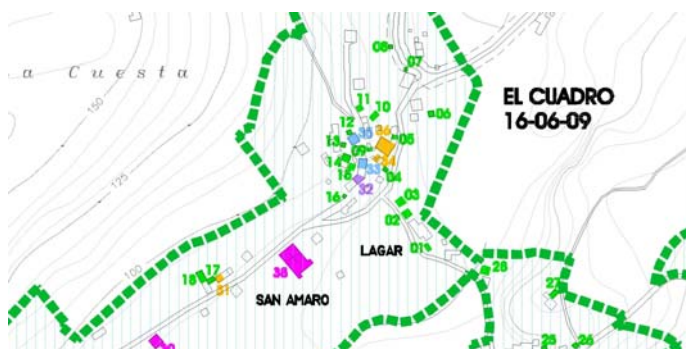
**Elementos Discordantes:** Canalón. Volúmenes adosados

**Patologías:** Humedades. Hongos. Xilófagos. Dos traveses fracturados apoyan en muros de ladrillos

**Medidas de reparación recomendadas:** Refuerzo estructural. Reparación de la cubierta. Tratamiento protector en colondra. Restauración de tallas y pinturas

**Descripción Histórico - Artística:** Hórreo sobre cuatro pegoyos de madera, espacio inferior cerrado. Corredor y despensas en fachada sur y este. Puerta de cuatro paños característica del S. XVII. Doble orquilla con cruciformes sobre puerta. Cabeza de liño con barril vertical y gotas

**Entorno:** Vivienda con puerta mensulada de S. XVII-XVIII. Espacio inferior muy desvirtuado



## PROTECCIÓN LEGAL


**Méritos para su Catalogación y nivel de protección asignado:** Importante nivel artístico y etnográfico. Cronología

**Justificación de la delimitación de su entorno de protección:**

**Condiciones Particulares:**

**Bibliografía:**

**Observaciones:** Rostro humano pintado en cara norte. Elementos estructurales de gran escuadría. Conjunto de símbolos en jambas y puerta. Lengüeta en junta de colondras



## IDENTIFICACIÓN Y LOCALIZACIÓN

**Nombre:**

**Grado Protección:**  
INTEGRAL (I)

**Dirección:**

**Cod. Postal:** 33456

**Población:** El Cuadro

**Parroquia:** Pillarno

**Accesos:** Desvío desde Carretera Municipal CT\_2

**Coordenadas UTM:** X=259258 Y=4823710

**Referencia Nomenclator:** 16-06-09-14

**Referencia Catastral:**



## SITUACIÓN JURÍDICA

**Clasificación Urbanística:**

**Calificación Urbanística:** Núcleo Rural (NR)

**Otra Protección:**

**Titularidad:** Privada

## CARACTERÍSTICAS

**Tipología Original:** Hórreo

**Autor:**

**Estilo:**

**Datación:** S. XIX-XX

**Nº de Plantas:**

**Elementos Anexos:**

**Uso Actual:**

**Estado Conservación:** Malo

**Intervenciones y Transformaciones:**

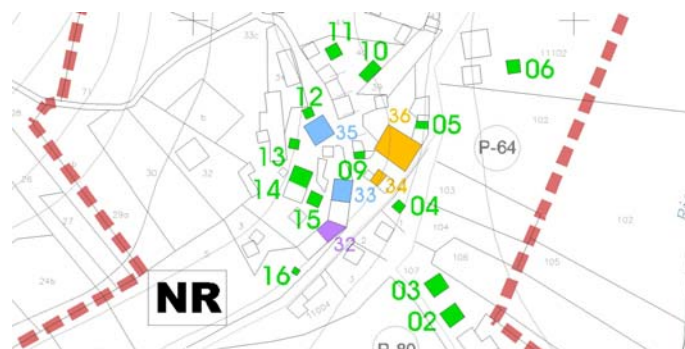
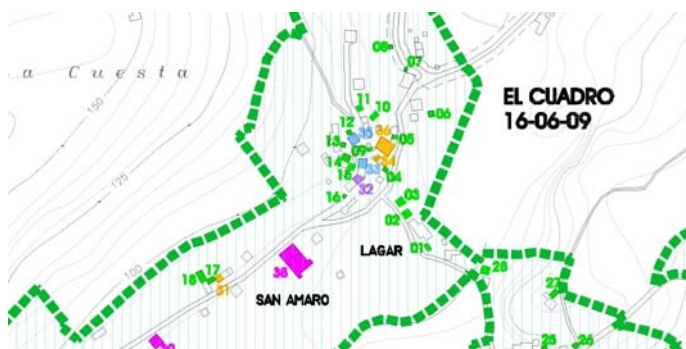
**Elementos Discordantes:**

**Patologías:** Estado de semirruina. Pérdida de cubierta

**Medidas de reparación recomendadas:** Reconstrucción de cubierta

**Descripción Histórico - Artística:** Hórreo de cuatro pegoyos de cantería sobre edificio agrícola con planta intermedia diáfana. Volumen inferior realizado con ladrillo macizo y mampostería. Patín de cantería. Corredor perimetral de tabla y tornaaguas

**Entorno:** Antojana abierta de vivienda en proceso de reconstrucción. Finca



## PROTECCIÓN LEGAL


**Méritos para su Catalogación y nivel de protección asignado:** Valor etnográfico

**Justificación de la delimitación de su entorno de protección:**

**Condiciones Particulares:**

**Bibliografía:**

**Observaciones:** La fecha de 1928 aparece en la puerta, pudiendo corresponder a un levantamiento sobre volumen inferior y a la fachada de construcción. Policromía de principios del S. XX





## IDENTIFICACIÓN Y LOCALIZACIÓN

**Nombre:**

**Grado Protección:**  
INTEGRAL (I)

**Dirección:**

**Cod. Postal:** 33456

**Población:** El Cuadro

**Parroquia:** Pillarno

**Accesos:** Desvío desde Carretera Municipal CT\_2

**Coordenadas UTM:** X=259265 Y=4823705

**Referencia Nomenclator:** 16-06-09-15

**Referencia Catastral:**



## SITUACIÓN JURÍDICA

**Clasificación Urbanística:**

**Calificación Urbanística:** Núcleo Rural (NR)

**Otra Protección:**

**Titularidad:** Privada

## CARACTERÍSTICAS

**Tipología Original:** Hórreo

**Autor:**

**Estilo:**

**Datación:** S. XVIII-XIX

**Nº de Plantas:**

**Elementos Anexos:** Vivienda

**Uso Actual:** Agrario

**Estado Conservación:** Medio

**Intervenciones y Transformaciones:** Doble cuadro de liños

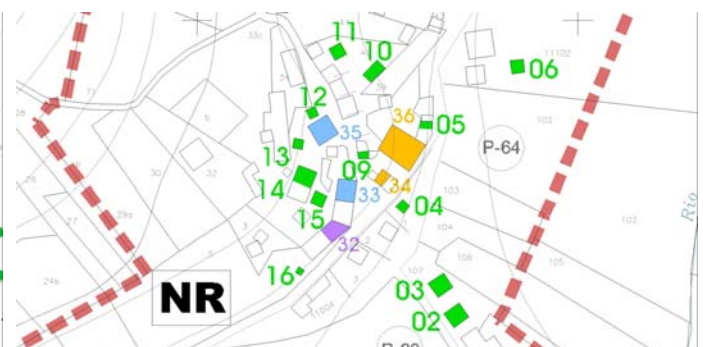
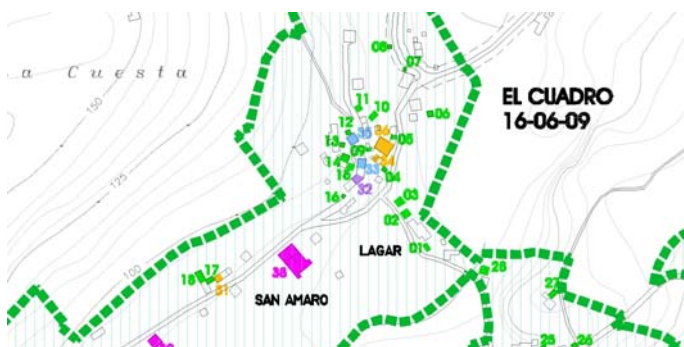
**Elementos Discordantes:** Patín de obra. Cerramiento de prefabricados. Volumen de edificios contiguos

**Patologías:** Humedades

**Medidas de reparación recomendadas:** Mantenimiento de cubierta

**Descripción Histórico - Artística:** Hórreo sobre cuatro pegoyos de cantería con espacio inferior abierto y delimitado por muretes. Corredor con tablas recortadas

**Entorno:** Patio trasero en alineación de viviendas en medianera



## PROTECCIÓN LEGAL


**Méritos para su Catalogación y nivel de protección asignado:** Nivel etnográfico

**Justificación de la delimitación de su entorno de protección:**

**Condiciones Particulares:**

**Bibliografía:**

**Observaciones:** Entorno muy limitado por muros de contención y crecimiento reciente de volumetrías en viviendas tradicionales contiguas





## IDENTIFICACIÓN Y LOCALIZACIÓN

**Nombre:**

**Grado Protección:**  
INTEGRAL (I)

**Dirección:**

**Cod. Postal:** 33456

**Población:** El Cuadro

**Parroquia:** Pillarno

**Accesos:** Desvío desde Carretera Municipal CT\_2

**Coordenadas UTM:** X=259243 Y=4823670

**Referencia Nomenclator:** 16-06-09-16

**Referencia Catastral:**



## SITUACIÓN JURÍDICA

**Clasificación Urbanística:**

**Calificación Urbanística:** Núcleo Rural (NR)

**Otra Protección:**

**Titularidad:** Privada

## CARACTERÍSTICAS

**Tipología Original:** Hórreo

**Autor:**

**Estilo:**

**Datación:** S. XIX

**Nº de Plantas:**

**Elementos Anexos:** Lavadero. Abrevadero

**Uso Actual:** Agrario

**Estado Conservación:** Medio

**Intervenciones y Transformaciones:** Jabalcones en alero. Cierre del espacio inferior

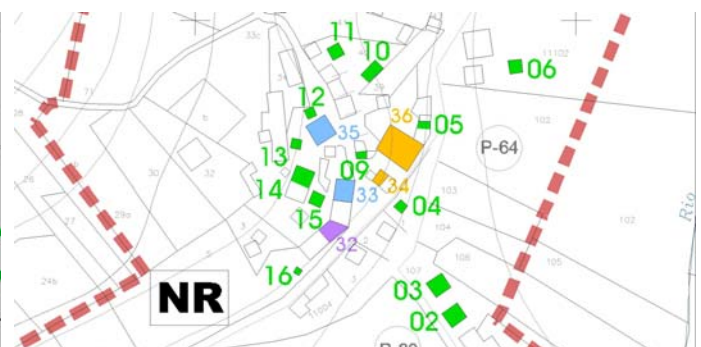
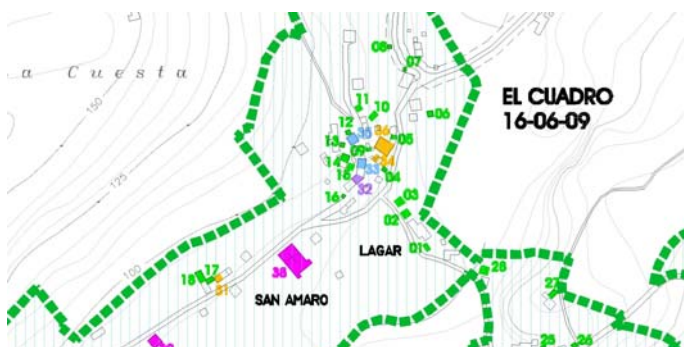
**Elementos Discordantes:** Canalones

**Patologías:**

**Medidas de reparación recomendadas:** Mantenimiento de cubierta

**Descripción Histórico - Artística:** Hórreo sobre cuatro pegoyos de cantería sobreelevados. Espacio inferior cerrado en tres partes por paramento, acoje un lavadero y un abrevadero, situados contra terreno

**Entorno:** Finca. Camino rural. Viviendas



## PROTECCIÓN LEGAL


**Méritos para su Catalogación y nivel de protección asignado:** Valor etnográfico. Lavadero

**Justificación de la delimitación de su entorno de protección:**

**Condiciones Particulares:**

**Bibliografía:**

**Observaciones:** Corredor torneado al sur y este. De interés por la presencia del lavadero





## IDENTIFICACIÓN Y LOCALIZACIÓN

**Nombre:**

**Grado Protección:**  
INTEGRAL (I)

**Dirección:**

**Cod. Postal:** 33456

**Población:** El Cuadro

**Parroquia:** Pillarno

**Accesos:** Desvío desde Carretera Municipal CT\_2

**Coordenadas UTM:** X=259077 Y=4823566

**Referencia Nomenclator:** 16-06-09-17

**Referencia Catastral:**



## SITUACIÓN JURÍDICA

**Clasificación Urbanística:**

**Calificación Urbanística:** Núcleo Rural (NR)

**Otra Protección:**

**Titularidad:** Privada

## CARACTERÍSTICAS

**Tipología Original:** Panera

**Autor:**

**Estilo:**

**Datación:** S. XVIII-XIX

**Nº de Plantas:**

**Elementos Anexos:** Vivienda. Cuadra

**Uso Actual:** Agrario

**Estado Conservación:** Medio

**Intervenciones y Transformaciones:** Vano en tornaaguas

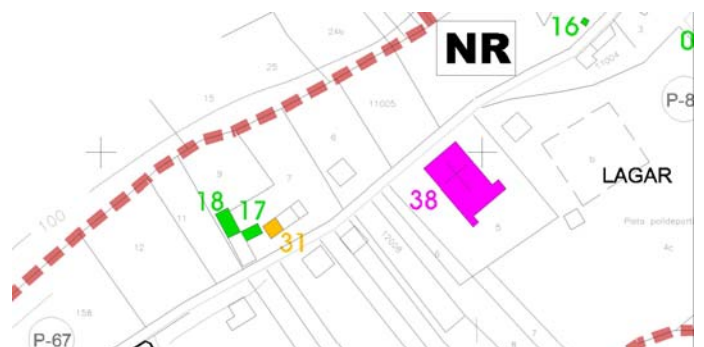
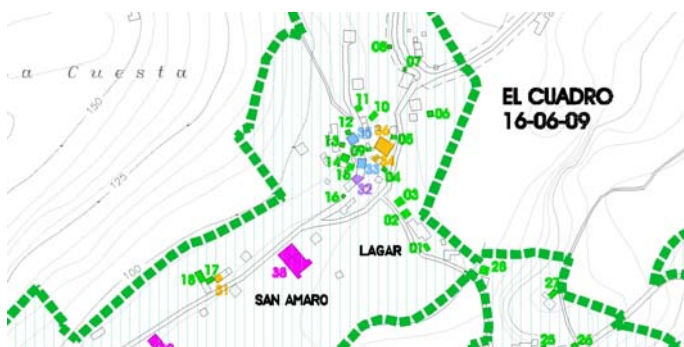

**Elementos Discordantes:** Antena de televisión. Cubierta de fibrocemento en volúmenes anexos. Cableados

**Patologías:**

**Medidas de reparación recomendadas:** Mantenimiento de cubierta

**Descripción Histórico - Artística:** Panera de seis pegoyos de cantería sobre volumen de uso agrícola. Corredor de barrote torneado al sur y este y de tabla y tornaaguas el resto

**Entorno:** Antojana cerrada. Vivienda. Camino rural



## PROTECCIÓN LEGAL


**Méritos para su Catalogación y nivel de protección asignado:** Carácter etnográfico

**Justificación de la delimitación de su entorno de protección:**

**Condiciones Particulares:**

**Bibliografía:**

**Observaciones:**





## IDENTIFICACIÓN Y LOCALIZACIÓN

**Nombre:**

**Grado Protección:**  
INTEGRAL (I)

**Dirección:**

**Cod. Postal:** 33456

**Población:** El Cuadro

**Parroquia:** Pillarno

**Accesos:** Desvío desde Carretera Municipal CT\_2

**Coordenadas UTM:** X=259061 Y=4823572

**Referencia Nomenclator:** 16-06-09-18

**Referencia Catastral:**



## SITUACIÓN JURÍDICA

**Clasificación Urbanística:**

**Calificación Urbanística:** Núcleo Rural (NR)

**Otra Protección:**

**Titularidad:** Privada

## CARACTERÍSTICAS

**Tipología Original:** Panera

**Autor:**

**Estilo:**

**Datación:** S. XVIII-XIX

**Nº de Plantas:**

**Elementos Anexos:** Vivienda

**Uso Actual:** Agrario

**Estado Conservación:** Medio

**Intervenciones y Transformaciones:** Recrecimientos en muros del espacio inferior y remate en teja de los mismos

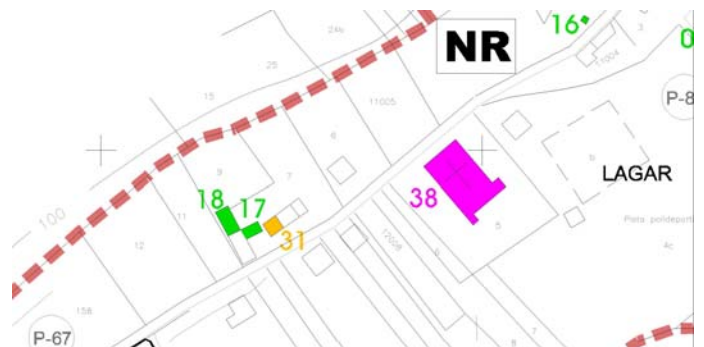
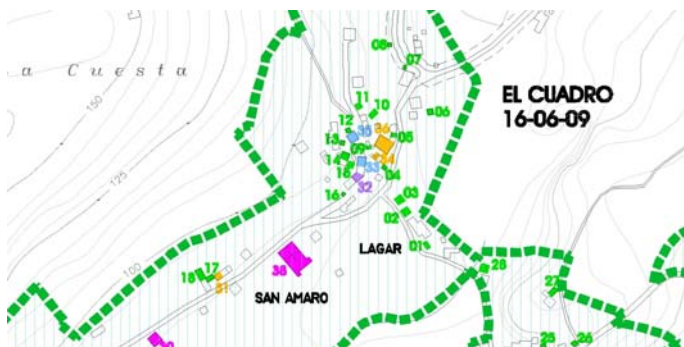
**Elementos Discordantes:** Canalones. Bajantes. Barbacoa prefabricada. Cierre de bloques de hormigón en finca

**Patologías:**

**Medidas de reparación recomendadas:** Mantenimiento de cubierta

**Descripción Histórico - Artística:** Panera de seis pegoyos de cantería sobre volumen de mampostería de uso agrícola. Corredor torneado al sur y este y tornaaguas al norte y oeste

**Entorno:** Trasera de vivienda. Finca con pumarada



## PROTECCIÓN LEGAL


**Méritos para su Catalogación y nivel de protección asignado:** Nivel etnográfico

**Justificación de la delimitación de su entorno de protección:**

**Condiciones Particulares:**

**Bibliografía:**

**Observaciones:** Planta intermedia en origen diáfana o con muros de poco desarrollo



## IDENTIFICACIÓN Y LOCALIZACIÓN

**Nombre:**

**Dirección:**

**Población:** El Cuadro

**Parroquia:** Pillarno

**Accesos:** Desvío desde Carretera Municipal CT\_2

**Coordenadas UTM:** X=258845 Y=4823394

**Referencia Nomenclator:** 16-06-09-19

**Referencia Catastral:**

**Grado Protección:**  
INTEGRAL (I)

**Cod. Postal:** 33456



## SITUACIÓN JURÍDICA

**Clasificación Urbanística:**

**Calificación Urbanística:** Núcleo Rural (NR)

**Otra Protección:**

**Titularidad:** Privada

## CARACTERÍSTICAS

**Tipología Original:** Panera

**Autor:**

**Estilo:**

**Datación:** S. XVIII-XIX

**Nº de Plantas:**

**Elementos Anexos:** Vivienda

**Uso Actual:** Agrario

**Estado Conservación:** Medio

**Intervenciones y Transformaciones:** Revestimientos recientes en tornaaguas

**Elementos Discordantes:** Pinturas y revestimientos de plaquetas en edificios inmediatos

**Patologías:**

**Medidas de reparación recomendadas:** Mantenimientos de cubierta

**Descripción Histórico - Artística:** Panera de seis pegoyos de cantería sobre edificio de uso agrario de mampostería, con corredor perimetral de tabla y tornaaguas

**Entorno:** Conjunto de viviendas. Cuadras. Casetas agrarias



## PROTECCIÓN LEGAL


**Méritos para su Catalogación y nivel de protección asignado:** Nivel etnográfico

**Justificación de la delimitación de su entorno de protección:**

**Condiciones Particulares:**

**Bibliografía:**

**Observaciones:**



## IDENTIFICACIÓN Y LOCALIZACIÓN

**Nombre:**

**Grado Protección:**  
INTEGRAL (I)

**Dirección:**

**Población:** El Cuadro

**Cod. Postal:** 33456

**Parroquia:** Pillarno

**Accesos:** Desvío desde Carretera Municipal CT\_2

**Coordenadas UTM:** X=258963 Y=4823438

**Referencia Nomenclator:** 16-06-09-20

**Referencia Catastral:**



## SITUACIÓN JURÍDICA

**Clasificación Urbanística:**

**Calificación Urbanística:** Núcleo Rural (NR)

**Otra Protección:**

**Titularidad:** Privada

## CARACTERÍSTICAS

**Tipología Original:** Panera

**Autor:**

**Estilo:**

**Datación:** S. XVIII-XIX

**Nº de Plantas:**

**Elementos Anexos:** Vivienda

**Uso Actual:** Agrario

**Estado Conservación:** Medio

**Intervenciones y Transformaciones:**

**Elementos Discordantes:**

**Patologías:**

**Medidas de reparación recomendadas:** Mantenimiento de cubierta

**Descripción Histórico - Artística:** Panera de ocho pegoyos de cantería sobre un volumen inferior de mampostería y sillería, con planta intermedia abierta. Patín de cantería en fachada este. Bufarda en la cubierta

**Entorno:** Finca de casona. Cerrado de muro elevado de mampostería. Vega



## PROTECCIÓN LEGAL


**Méritos para su Catalogación y nivel de protección asignado:** Valor etnográfico

**Justificación de la delimitación de su entorno de protección:**

**Condiciones Particulares:**

**Bibliografía:**

**Observaciones:** Corredor de barrote torneado en fachadas este y norte y tornaaguas y corredor de tabla al oeste y sur



## IDENTIFICACIÓN Y LOCALIZACIÓN

**Nombre:**

**Grado Protección:**  
INTEGRAL (I)

**Dirección:** El Omedo-Barca

**Población:** El Cuadro

**Cod. Postal:** 33456

**Parroquia:** Pillarno

**Accesos:** Desvío desde Carretera Municipal CT\_2

**Coordenadas UTM:** X=259334 Y=4823235

**Referencia Nomenclator:** 16-06-09-21

**Referencia Catastral:**



## SITUACIÓN JURÍDICA

**Clasificación Urbanística:**

**Calificación Urbanística:** Núcleo Rural (NR)

**Otra Protección:**

**Titularidad:** Privada

## CARACTERÍSTICAS

**Tipología Original:** Panera

**Autor:**

**Estilo:**

**Datación:** S. XVIII-XIX

**Nº de Plantas:**

**Elementos Anexos:** Vivienda

**Uso Actual:** Agrario

**Estado Conservación:** Medio

**Intervenciones y Transformaciones:** Renovación o incorporación de corredor a fines del S. XIX o principios del S. XX

**Elementos Discordantes:**

**Patologías:**

**Medidas de reparación recomendadas:** Mantenimiento de cubierta

**Descripción Histórico - Artística:** Panera levantada sobre un cuerpo inferior de fábrica de mampostería revocada. Corredor perimetral con tornaaguas el este y baranda de aspas en el resto

**Entorno:** Finca cerrada. Vivienda diseminada



## PROTECCIÓN LEGAL


**Méritos para su Catalogación y nivel de protección asignado:** Nivel etnográfico

**Justificación de la delimitación de su entorno de protección:**

**Condiciones Particulares:**

**Bibliografía:**

**Observaciones:** Construcción no accesible



## IDENTIFICACIÓN Y LOCALIZACIÓN

**Nombre:**

**Grado Protección:**  
INTEGRAL (I)

**Dirección:** El Omedo-Barca

**Población:** El Cuadro

**Cod. Postal:** 33456

**Parroquia:** Pillarno

**Accesos:** Desvío desde Carretera Municipal CT\_2

**Coordenadas UTM:** X=259256 Y=4823332

**Referencia Nomenclator:** 16-06-09-22

**Referencia Catastral:**



## SITUACIÓN JURÍDICA

**Clasificación Urbanística:**

**Calificación Urbanística:** Núcleo Rural (NR)

**Otra Protección:**

**Titularidad:** Privada

## CARACTERÍSTICAS

**Tipología Original:** Hórreo

**Autor:**

**Estilo:** Carreño

**Datación:** 1770

**Nº de Plantas:**

**Elementos Anexos:** Vivienda. Gallinero

**Uso Actual:** Agrario. Leñera y usos agrarios en espacio inferior

**Estado Conservación:** Medio

**Intervenciones y Transformaciones:** Patín de obra

**Elementos Discordantes:** Canalón. Cableado

**Patologías:** Humedades

**Medidas de reparación recomendadas:** Mantenimiento de cubierta

**Descripción Histórico - Artística:** Hórreo de cuatro pegoyos de cantería, con el espacio inferior libre. Corredor de barrote torneado al sur, oeste y este y tabla al norte

**Entorno:** Viviendas tradicionales en diseminado



## PROTECCIÓN LEGAL


**Méritos para su Catalogación y nivel de protección asignado:** Nivel etnográfico y artístico. Cronología

**Justificación de la delimitación de su entorno de protección:**

**Condiciones Particulares:**

**Bibliografía:**

**Observaciones:** Puerta de dos paños tallada con dos tramos de flores barrocas. Cruz en sobrepuerta. Cartela con fecha. Talla de buena factura



## IDENTIFICACIÓN Y LOCALIZACIÓN

**Nombre:**

**Grado Protección:**  
INTEGRAL (I)

**Dirección:** El Omedo-Barca

**Población:** El Cuadro

**Parroquia:** Pillarno

**Accesos:** Desvío desde Carretera Municipal CT\_2

**Coordenadas UTM:** X=259246 Y=4823331

**Referencia Nomenclator:** 16-06-09-23

**Referencia Catastral:**

**Cod. Postal:** 33456



## SITUACIÓN JURÍDICA

**Clasificación Urbanística:**

**Calificación Urbanística:** Núcleo Rural (NR)

**Otra Protección:**

**Titularidad:** Privada

## CARACTERÍSTICAS

**Tipología Original:** Panera

**Autor:**

**Estilo:** Carreño

**Datación:** 1780-1820

**Nº de Plantas:**

**Elementos Anexos:** Hórreo. Vivienda

**Uso Actual:** Agrario

**Estado Conservación:** Medio

**Intervenciones y Transformaciones:** Jabalcones para refuerzo de alero

**Elementos Discordantes:**

**Patologías:** Humedades en colondra

**Medidas de reparación recomendadas:** Mantenimiento de cubierta

**Descripción Histórico - Artística:** Panera de seis pegoyos de cantería con el espacio inferior diáfano. Corredor orientado al sur, con conservación parcial de la baranda. Conjunto decorativo en el frente

**Entorno:** Vivienda tradicional en diseminado. Camino rural



## PROTECCIÓN LEGAL


**Méritos para su Catalogación y nivel de protección asignado:** Nivel artístico y etnográfico. Cronología

**Justificación de la delimitación de su entorno de protección:**

**Condiciones Particulares:**

**Bibliografía:**

**Observaciones:** Puerta con ocho paños con aspas de talla profunda, flanqueada por dos flores tetrapétalas talladas en colondra, coronadas por cruciformes



## IDENTIFICACIÓN Y LOCALIZACIÓN

**Nombre:**

**Grado Protección:**  
INTEGRAL (I)

**Dirección:** El Omedo

**Población:** El Cuadro

**Parroquia:** Pillarno

**Accesos:** Desvío desde Carretera Municipal CT\_2

**Coordenadas UTM:** X=259470 Y=4823452

**Referencia Nomenclator:** 16-06-09-24

**Referencia Catastral:**

**Cod. Postal:** 33456



## SITUACIÓN JURÍDICA

**Clasificación Urbanística:**

**Calificación Urbanística:** Núcleo Rural (NR)

**Otra Protección:**

**Titularidad:** Privada

## CARACTERÍSTICAS

**Tipología Original:** Panera

**Autor:**

**Estilo:** Carreño

**Datación:** S. XVIII-XIX

**Nº de Plantas:**

**Elementos Anexos:** Vivienda. Cuadra

**Uso Actual:** Agrario

**Estado Conservación:** Medio

**Intervenciones y Transformaciones:** Adosamiento de casetas y cobertizos agrícolas

**Elementos Discordantes:** Algunos materiales industriales en reformas de construcciones del entorno. Cableados. Postes. Casetas

**Patologías:** Policromías mal conservadas. Humedades

**Medidas de reparación recomendadas:** Reparación de cubierta

**Descripción Histórico - Artística:** Panera de ocho pegoyos sobre volumen de mampostería de uso agrario. Planta intermedia diáfana. Patín de cantería. Tornaaguas al oeste con baranda de obra

**Entorno:** Agrupación de viviendas y construcciones con desigual grado de conservación



## PROTECCIÓN LEGAL

**Méritos para su Catalogación y nivel de protección asignado:** Buen nivel artístico y etnográfico

**Justificación de la delimitación de su entorno de protección:**

**Condiciones Particulares:**

**Bibliografía:**

**Observaciones:** Puertas y colondra con vegetales geométricos, abanicos, radiales, etc., talla de buena calidad. Cruz griega o doble con enmarcación cuadrada en fachada este, rematada en semicírculos



## IDENTIFICACIÓN Y LOCALIZACIÓN

**Nombre:**

**Grado Protección:**  
INTEGRAL (I)

**Dirección:** El Omedo

**Población:** El Cuadro

**Parroquia:** Pillarno

**Accesos:** Desvío desde Carretera Municipal CT\_2

**Coordenadas UTM:** X=259504 Y=4823471

**Referencia Nomenclator:** 16-06-09-25

**Referencia Catastral:**

**Cod. Postal:** 33456



## SITUACIÓN JURÍDICA

**Clasificación Urbanística:**

**Calificación Urbanística:** Núcleo Rural (NR)

**Otra Protección:**

**Titularidad:** Privada

## CARACTERÍSTICAS

**Tipología Original:** Hórreo

**Autor:**

**Estilo:**

**Datación:** S. XVIII-XIX

**Nº de Plantas:**

**Elementos Anexos:** Vivienda

**Uso Actual:** Agrario. Estacionamiento de vehículos y uso agrario en espacio inferior

**Estado Conservación:** Medio

**Intervenciones y Transformaciones:**

**Elementos Discordantes:** Hormigonado de firmes. Postes. Cableados. Cierre de malla colindante

**Patologías:** Humedades

**Medidas de reparación recomendadas:** Mantenimiento de cubierta

**Descripción Histórico - Artística:** Hórreo sobre cuatro pegoyos con el espacio inferior libre. Despensa y tornaaguas al norte. Patín de mampostería revocada

**Entorno:** Vivienda. Finca. Antojana abierta



## PROTECCIÓN LEGAL

**Méritos para su Catalogación y nivel de protección asignado:** Nivel etnográfico

**Justificación de la delimitación de su entorno de protección:**

**Condiciones Particulares:**

**Bibliografía:**

**Observaciones:** No se observan elementos estilísticos





## IDENTIFICACIÓN Y LOCALIZACIÓN

**Nombre:**

**Grado Protección:**  
INTEGRAL (I)

**Dirección:** El Omedo

**Población:** El Cuadro

**Parroquia:** Pillarno

**Accesos:** Desvío desde Carretera Municipal CT\_2

**Coordenadas UTM:** X=259540 Y=4823469

**Referencia Nomenclator:** 16-06-09-26

**Referencia Catastral:**

**Cod. Postal:** 33456



## SITUACIÓN JURÍDICA

**Clasificación Urbanística:**

**Calificación Urbanística:** Núcleo Rural (NR)

**Otra Protección:**

**Titularidad:** Privada

## CARACTERÍSTICAS

**Tipología Original:** Hórreo

**Autor:**

**Estilo:**

**Datación:** S. XVIII-XIX

**Nº de Plantas:**

**Elementos Anexos:** Vivienda

**Uso Actual:** Agrario

**Estado Conservación:** Medio

**Intervenciones y Transformaciones:**

**Elementos Discordantes:** Encalada. Terminaciones y revocos de vivienda colindante

**Patologías:**

**Medidas de reparación recomendadas:** Mantenimiento de cubierta

**Descripción Histórico - Artística:** Hórreo sobre cuatro pegoyos de cantería, levantado sobre cuerpo de fábrica de mampostería. Corredor con tornaaguas al norte y oeste, tabla en el resto, torneado al sur

**Entorno:** Vivienda en diseminado. Antoñana abierta



**IA**

## PROTECCIÓN LEGAL


**Méritos para su Catalogación y nivel de protección asignado:** Nivel etnográfico

**Justificación de la delimitación de su entorno de protección:**

**Condiciones Particulares:**

**Bibliografía:**

**Observaciones:** Patín remodelado, con dos tramos, y baranda de mampostería. Bufarda



## IDENTIFICACIÓN Y LOCALIZACIÓN

**Nombre:**

**Grado Protección:**  
INTEGRAL (I)

**Dirección:** El Omedo

**Población:** El Cuadro

**Parroquia:** Pillarno

**Accesos:** Desvío desde Carretera Municipal CT\_2

**Coordenadas UTM:** X=259519 Y=4823545

**Referencia Nomenclator:** 16-06-09-27

**Referencia Catastral:**

**Cod. Postal:** 33456



## SITUACIÓN JURÍDICA

**Clasificación Urbanística:**

**Calificación Urbanística:** Núcleo Rural (NR)

**Otra Protección:**

**Titularidad:** Privada

## CARACTERÍSTICAS

**Tipología Original:** Hórreo

**Autor:**

**Estilo:**

**Datación:** S. XVIII-XIX

**Nº de Plantas:**

**Elementos Anexos:** Vivienda. Cuadras. Lavadero

**Uso Actual:** Agrario. Leñera

**Estado Conservación:** Medio

**Intervenciones y Transformaciones:** Jabalcones. Barnizado en colondra. Apertura de segunda puerta

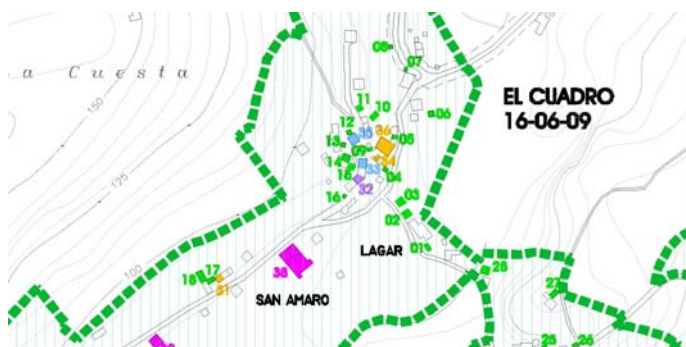
**Elementos Discordantes:**

**Patologías:** Humedades

**Medidas de reparación recomendadas:** Mantenimiento de cubierta

**Descripción Histórico - Artística:** Hórreo sobre cuatro pegoyos de cantería, con el espacio inferior abierto. Dos puertas de paños verticales sencillos. Muros de poco desarrollo delimitan el espacio inferior

**Entorno:** Vivienda en diseminado. Finca en trasera de vivienda. Pumarada. Lavadero. Cuadra



## PROTECCIÓN LEGAL


**Méritos para su Catalogación y nivel de protección asignado:** Nivel etnográfico

**Justificación de la delimitación de su entorno de protección:**

**Condiciones Particulares:**

**Bibliografía:**

**Observaciones:** No se observan elementos estilísticos



## IDENTIFICACIÓN Y LOCALIZACIÓN

**Nombre:**

**Grado Protección:**  
INTEGRAL (I)

**Dirección:** El Omedo

**Población:** El Cuadro

**Parroquia:** Pillarno

**Accesos:** Desvío desde Carretera Municipal CT\_2

**Coordenadas UTM:** X=259438 Y=4823567

**Referencia Nomenclator:** 16-06-09-28

**Referencia Catastral:**

**Cod. Postal:** 33456



## SITUACIÓN JURÍDICA

**Clasificación Urbanística:**

**Calificación Urbanística:** Núcleo Rural (NR)

**Otra Protección:**

**Titularidad:** Privada

## CARACTERÍSTICAS

**Tipología Original:** Hórreo

**Autor:**

**Estilo:** Carreño

**Datación:** 1860-1890

**Nº de Plantas:**

**Elementos Anexos:** Vivienda. Garaje. Caseta

**Uso Actual:** Agrario

**Estado Conservación:** Medio

**Intervenciones y Transformaciones:** Adosamiento de volúmenes anexos de construcciones auxiliares

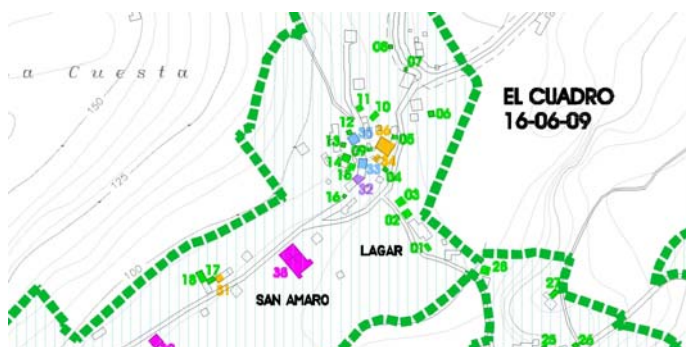
**Elementos Discordantes:** Pinturas y terminaciones de paramentos contiguos. Carpintería metálica en espacio inferior

**Patologías:** Filtraciones de humedad

**Medidas de reparación recomendadas:** Mantenimiento de cubierta

**Descripción Histórico - Artística:** Hórreo de cuatro pegoyos de cantería, levantado sobre un volumen de mampostería y obra muy desvirtuado. Corredor perimetral torneado

**Entorno:** Antojana cerrada. Vivienda. Cauce fluivial y vega



## PROTECCIÓN LEGAL


**Méritos para su Catalogación y nivel de protección asignado:** Nivel etnográfico y artístico

**Justificación de la delimitación de su entorno de protección:**

**Condiciones Particulares:**

**Bibliografía:**

**Observaciones:** Decoración: Puerta de doble fila de motivos geométricos y vegetales, de talla lineal y poco profunda



## IDENTIFICACIÓN Y LOCALIZACIÓN

**Nombre:**

**Grado Protección:**  
ACADÉMICA (AC)

**Dirección:**

**Población:** El Cuadro

**Cod. Postal:** 33456

**Parroquia:** Pillarno

**Accesos:** Carretera Municipal CT-2

**Coordenadas UTM:** X: 259.237 Y: 4.823.314

**Referencia Nomenclator:** 16-06-09-29

**Referencia Catastral:** 33016A07900341



## SITUACIÓN JURÍDICA

**Clasificación Urbanística:** Suelo no urbanizable

**Calificación Urbanística:** Núcleo Rural

**Otra Protección:**

**Titularidad:** Privada

## CARACTERÍSTICAS

**Tipología Original:** Vivienda adosada

**Autor:** Desconocido

**Estilo:** Popular

**Datación:**

**Nº de Plantas:** 2

**Elementos Anexos:** Ninguno.

**Uso Actual:** Residencial

**Estado Conservación:** Media

**Intervenciones y Transformaciones:** El edificio parece haber sido reconstruido en gran parte de su fondo edificable con incorporación de nuevos diseños de carpintería, corredor, etc. No restan revestimientos de cargas de mortero.

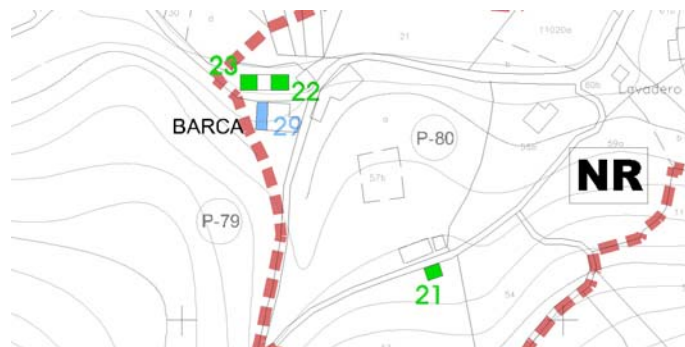
**Elementos Discordantes:** En hastial este, báculo de antenas de telecomunicaciones. Pavimentos de la antojana.

**Patologías:** No se observan.

**Medidas de reparación recomendadas:** Eliminación o sustitución de los elementos discordantes. En el caso del pavimento, de un material más acorde con el carácter del edificio.

**Descripción Histórico - Artística:** Edificio de planta rectangular de gran profundidad, con cubierta a dos aguas. Presenta dos plantas, con corredor entre muros cortafuegos. Forma parte de un conjunto con otra vivienda prácticamente gemela. Buen trabajo de sillería en hastial.

**Entorno:** Situado en un barrio rural con carácter de medio natural predominante.



## PROTECCIÓN LEGAL

**Méritos para su Catalogación y nivel de protección asignado:** Pervivencia de cierto carácter etnográfico original. Buenas posibilidades de utilización. Pervivencia del tipo en cuanto a composición volumétrica exterior.


**Justificación de la delimitación de su entorno de protección:**

**Condiciones Particulares:**

Ocupación:  
Altura: Edificación existente  
Posición de la edificación:  
Se conservará la alineación de la fachada exterior.  
Condiciones estéticas y compositivas:  
Conservar la composición de fachadas y cubiertas.

**Bibliografía:** N/D

**Observaciones:** N/D



## IDENTIFICACIÓN Y LOCALIZACIÓN

**Nombre:**

**Grado Protección:**  
INTEGRAL (I)

**Dirección:**

**Población:** El Cuadro

**Cod. Postal:** 33456

**Parroquia:** Pillarno

**Accesos:** Carretera Municipal CT-2

**Coordenadas UTM:** X: 258.999 Y: 4.823.481

**Referencia Nomenclator:** 16-06-09-30

**Referencia Catastral:** 33016A07900362



## SITUACIÓN JURÍDICA

**Clasificación Urbanística:** Suelo no urbanizable

**Calificación Urbanística:** Núcleo Rural

**Otra Protección:**

**Titularidad:** Privada

## CARACTERÍSTICAS

**Tipología Original:** Vivienda aislada

**Autor:** Desconocido

**Estilo:**

**Datación:**

**Nº de Plantas:** 2

**Elementos Anexos:** Panera y una serie de edificios anexos y auxiliares.

**Uso Actual:** Residencial

**Estado Conservación:** Bueno

**Intervenciones y Transformaciones:** Se aprecia renovación de la cubierta del edificio principal

**Elementos Discordantes:** No se observan

**Patologías:** No se observan

**Medidas de reparación recomendadas:** Labores de conservación y mantenimiento.

**Descripción Histórico - Artística:** Responde al tipo de casa construida por indios. De planta sensiblemente cuadrada, tiene dos fachadas cubiertas con galerías acristaladas, y un importante buhardillón y cuerpo avanzado en galerías posterior. Está situada en una finca de generosas proporciones, que tiene un cierre relevante con muria de piedra.

**Entorno:** Conjunto situado en las afueras del núcleo de El Cuadro. Predomina el carácter natural del mismo.



## PROTECCIÓN LEGAL


**Méritos para su Catalogación y nivel de protección asignado:** Su valor tipológico, sus posibilidades de uso, su representatividad cultural, su valor como conjunto.

**Justificación de la delimitación de su entorno de protección:**

**Condiciones Particulares:** Ocupación: Perímetro edificación existente  
Altura: Edificación existente  
Posición de la edificación:  
Se conservarán alineaciones interiores y exteriores  
Condiciones estéticas y compositivas:  
Conservar la composición de fachadas y cubiertas.  
Conservar carpinterías de madera y cierre de parcela.

**Bibliografía:** N/D

**Observaciones:** No se pudo acceder al interior. Protección extendida a toda la parcela.



## IDENTIFICACIÓN Y LOCALIZACIÓN

**Nombre:**

**Grado Protección:**  
AMBIENTAL (A)

**Dirección:**

**Población:** El Cuadro

**Cod. Postal:** 33456

**Parroquia:** Pillarno

**Accesos:** Carretera Municipal CT-2

**Coordenadas UTM:** X: 259.087 Y: 4.823.569

**Referencia Nomenclator:** 16-06-09-31

**Referencia Catastral:** 33016A06700010



## SITUACIÓN JURÍDICA

**Clasificación Urbanística:** Suelo no urbanizable

**Calificación Urbanística:** Núcleo Rural

**Otra Protección:**

**Titularidad:** Privada

## CARACTERÍSTICAS

**Tipología Original:** Vivienda adosada

**Autor:** Desconocido

**Estilo:**

**Datación:**

**Nº de Plantas:** 2

**Elementos Anexos:** Patio delantero de acceso.

**Uso Actual:** Residencial

**Estado Conservación:** Bueno

**Intervenciones y Transformaciones:** El espacio delantero, probablemente ajardinado en su origen, ha sido modificado para obtener un espacio diáfano recubierto con plaqueta qresificada cerámica para exteriores.

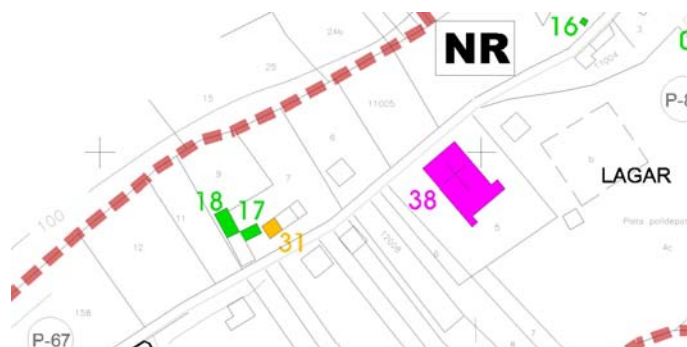
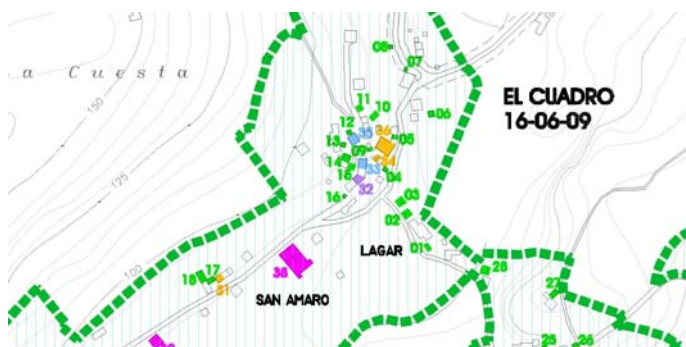
**Elementos Discordantes:** El pavimento descrito previamente.

**Patologías:** No se aprecian

**Medidas de reparación recomendadas:** Labores de conservación y mantenimiento.

**Descripción Histórico - Artística:** Edificio de planta rectangular, cubierta a dos aguas y buhardilla en faldón principal. Presenta galería volada y acristalada en el piso superior de la fachada principal y antojana en la planta baja. La vivienda tiene composición simétrica de huecos en planta baja. El alero de la cubierta es de madera.

**Entorno:** Interior del núcleo de El Cuadro. Se ubica siguiendo la alineación de la carretera. Numerosos impactos disonantes de edificios de distintos tipos (Viviendas, garajes, tendejones, etc).



## PROTECCIÓN LEGAL

**Méritos para su Catalogación y nivel de protección asignado:** Aceptable pervivencia de sus características tipológicas.

**Justificación de la delimitación de su entorno de protección:**

**Condiciones Particulares:**

- Ocupación: Perímetro edificación existente
- Altura: Edificación existente
- Posición de la edificación:  
Se conservarán alineaciones interiores y exteriores
- Condiciones estéticas y compositivas:  
Conservar la composición de fachadas y cubiertas.  
Conservar carpinterías de madera de huecos exteriores.

**Bibliografía:** N/D

**Observaciones:** N/D



## IDENTIFICACIÓN Y LOCALIZACIÓN

**Nombre:**

**Grado Protección:**  
PARCIAL (P)

**Dirección:**

**Cod. Postal:** 33456

**Población:** El Cuadro

**Parroquia:** Pillarno

**Accesos:** Carretera Municipal CT-2

**Coordenadas UTM:** X: 259.266 Y: 4.823.693

**Referencia Nomenclator:** 16-06-09-32

**Referencia Catastral:** 33016A06700036



## SITUACIÓN JURÍDICA

**Clasificación Urbanística:** Suelo no urbanizable

**Calificación Urbanística:** Núcleo Rural

**Otra Protección:**

**Titularidad:** Privada

## CARACTERÍSTICAS

**Tipología Original:** Vivienda adosada

**Autor:** Desconocido

**Estilo:**

**Datación:** 1932

**Nº de Plantas:** 3

**Elementos Anexos:** Ninguno

**Uso Actual:** Residencial

**Estado Conservación:** Bueno

**Intervenciones y Transformaciones:** Instalación de persianas de PVC en los huecos interiores de la galería

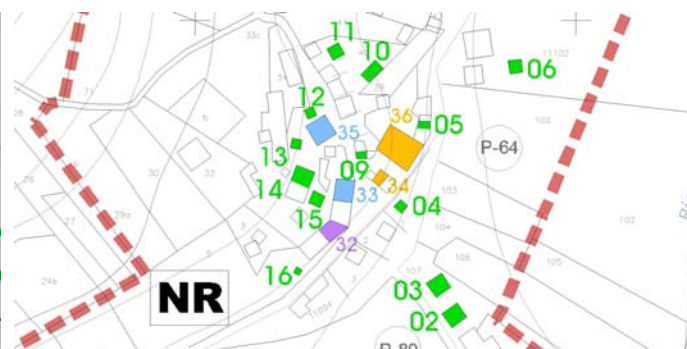
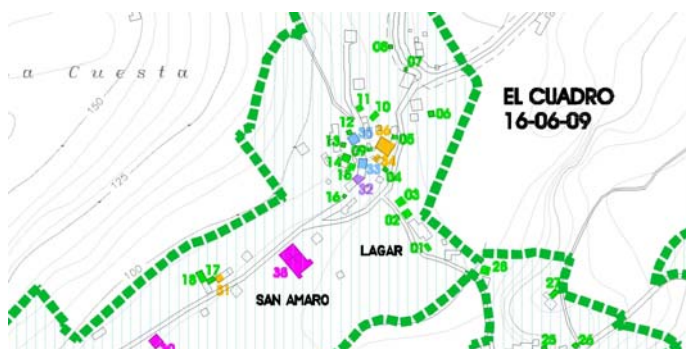
**Elementos Discordantes:** Instalaciones de aéreas de energía eléctrica, tendidos de telefonía sobre las fachadas y antenas de telecomunicaciones en cubierta.

**Patologías:** No se aprecian

**Medidas de reparación recomendadas:** Labores de conservación y mantenimiento.

**Descripción Histórico - Artística:** Edificio entre medianeras con cubierta a dos aguas y muros cortafuegos. La planta baja tiene ligero zaguán, la primera tiene galería cubierta y la segunda corredor descubierto. Elemento abuhardillado en cubierta. Tipología de huecos verticales con recerco de piedra en planta baja. Elementos ornamentales cerámicos en zócalo y cancela metálica.

**Entorno:** En pleno centro del núcleo de El Cuadro en rápida transformación y con algunos impactos de actuaciones sobre edificios existentes altamente distorsionantes.



## PROTECCIÓN LEGAL

**Méritos para su Catalogación y nivel de protección asignado:** Su condición urbanística, su depuración tipológica. La aportación de una composición singular. Sus valores tecnológicos - constructivos.

**Justificación de la delimitación de su entorno de protección:**

**Condiciones Particulares:**

Ocupación: Perímetro edificación existente

Altura: Edificación existente

Posición de la edificación:


Se conservarán alineaciones interiores y exteriores

Condiciones estéticas y compositivas:

Conservar la composición de fachadas y cubiertas, carpinterías de madera de fachada y sillares de huecos.

**Bibliografía:** N/D

**Observaciones:** N/D



## IDENTIFICACIÓN Y LOCALIZACIÓN

**Nombre:**

**Grado Protección:**  
ACADÉMICA (AC)

**Dirección:**

**Cod. Postal:** 33456

**Población:** El Cuadro

**Parroquia:** Pillarno

**Accesos:** Carretera Municipal CT-2

**Coordenadas UTM:** X: 259.272 Y: 4.823.714

**Referencia Nomenclator:** 16-06-09-33

**Referencia Catastral:** 33016A06700036



## SITUACIÓN JURÍDICA

**Clasificación Urbanística:** Suelo no urbanizable

**Calificación Urbanística:** Núcleo Rural

**Otra Protección:**

**Titularidad:** Privada

## CARACTERÍSTICAS

**Tipología Original:** Vivienda adosada

**Autor:** Desconocido

**Estilo:** Popular

**Datación:**

**Nº de Plantas:** 2

**Elementos Anexos:** Espacio abierto tipo huerta con cierre de bloques de hormigón.

**Uso Actual:** Residencial

**Estado Conservación:** Medio, muy modificacda en elementos parciales.

**Intervenciones y Transformaciones:** Elevación de la cubierta. Zócalos con aplacados de piedra, cancela-barandilla metálica. Recercos aplacados de piedra en algunos huecos, etc.

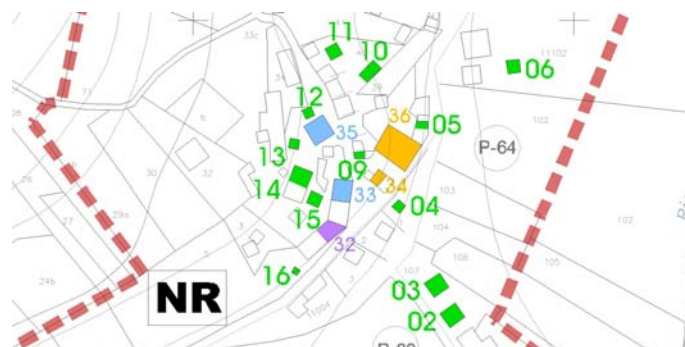
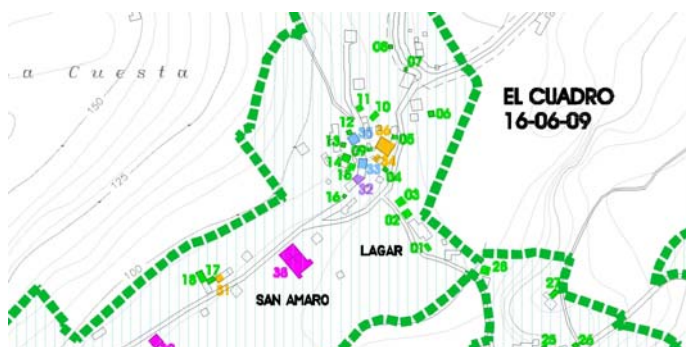
**Elementos Discordantes:** En general, todos los citados en el apartado anterior.

**Patologías:** Un generalizado proceso de pérdida de su carácter original

**Medidas de reparación recomendadas:** Sustitución de los elementos discordantes.

**Descripción Histórico - Artística:** Edificio de varios volúmenes articulados como resultado de su adaptación a la forma y pendiente de la parcela. Incluye corredor en la planta primera del volumen centra. Edificio de tradición popular al que le quedan algunos rasgos interesantes. Los huecos del nivel superior son de formato vertical tipo balcón.

**Entorno:** En pleno centro del núcleo de El Cuadro en rápida transformación y con algunos impactos de actuaciones sobre edificios existentes altamente distorsionantes.



## PROTECCIÓN LEGAL

**Méritos para su Catalogación y nivel de protección asignado:** Implantación cuidadosa sobre el terreno. Permanencia de algunos rasgos originales de la mejor tradición y arquitectura tradicional.


**Justificación de la delimitación de su entorno de protección:**

**Condiciones Particulares:**

Ocupación:  
Altura: Edificación existente  
Posición de la edificación:  
Se conservará la alineación exterior.  
Condiciones estéticas y compositivas:  
Conservar la composición de fachadas y cubiertas.

**Bibliografía:** N/D

**Observaciones:** N/D



## IDENTIFICACIÓN Y LOCALIZACIÓN

**Nombre:**

**Grado Protección:**  
AMBIENTAL (A)

**Dirección:**

**Cod. Postal:** 33456

**Población:** El Cuadro

**Parroquia:** Pillarno

**Accesos:** Carretera Municipal CT-2

**Coordenadas UTM:** X: 259.286 Y: 4.823.719

**Referencia Nomenclator:** 16-06-09-34

**Referencia Catastral:** 33016A06700036



## SITUACIÓN JURÍDICA

**Clasificación Urbanística:** Suelo no urbanizable

**Calificación Urbanística:** Núcleo Rural

**Otra Protección:**

**Titularidad:** Privada

## CARACTERÍSTICAS

**Tipología Original:** Vivienda adosada

**Autor:** Desconocido

**Estilo:**

**Datación:** 1819

**Nº de Plantas:** 2

**Elementos Anexos:** Garaje con terraza encima en su lado derecho.

**Uso Actual:** Residencial

**Estado Conservación:** Bueno

**Intervenciones y Transformaciones:** Cierre de la antojana con una balaustrada. Retirada de cargas en paramento de planta baja.

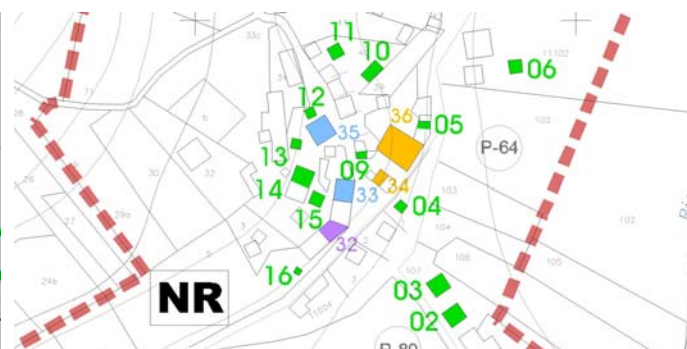
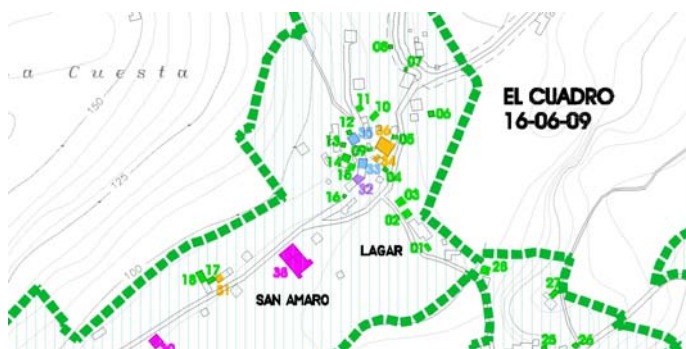
**Elementos Discordantes:** Balaustrada de cierre de la antojana. Garaje con terraza encima, la cuál posee cubierta de fibrocemento.

**Patologías:** No se observan

**Medidas de reparación recomendadas:** Labores de conservación y mantenimiento.

**Descripción Histórico - Artística:** Edificio de planta cuadrangular y cubierta a dos aguas, con cuerpo de planta primera volado sobre antojana de planta baja. En planta primera tiene dos huecos tipo balcón formando una composición simétrica de fachada. El edificio se remata por una buhardilla que refuerza la composición simétrica del mismo.

**Entorno:** Edificaciones adosadas de alta densidad en el centro del núcleo rural de El Cuadro



## PROTECCIÓN LEGAL

**Méritos para su Catalogación y nivel de protección asignado:** El nivel de su carácter etnográfico.

**Justificación de la delimitación de su entorno de protección:**

**Condiciones Particulares:** Ocupación: Perímetro edificación existente  
Altura: Edificación existente  
Posición de la edificación:  
Se conservarán alineaciones interiores y exteriores  
Condiciones estéticas y compositivas:  
Conservar la composición de fachadas y cubiertas, carpinterías de madera y sillares de piedra de huecos.

**Bibliografía:** N/D

**Observaciones:** El edificio tiene la calificación y el uso de Casa de Aldea. En el dintel de la puerta aparece grabada la fecha 1819. Posee buhardilla.



## IDENTIFICACIÓN Y LOCALIZACIÓN

**Nombre:**

**Grado Protección:**  
ACADÉMICA (AC)

**Dirección:**

**Cod. Postal:** 33456

**Población:** El Cuadro

**Parroquia:** Pillarno

**Accesos:** Carretera Municipal CT-2

**Coordenadas UTM:** X: 259.260 Y: 4.823.746

**Referencia Nomenclator:** 16-06-09-35

**Referencia Catastral:** 33016A06700036



## SITUACIÓN JURÍDICA

**Clasificación Urbanística:** Suelo no urbanizable

**Calificación Urbanística:** Núcleo Rural

**Otra Protección:**

**Titularidad:** Privada

## CARACTERÍSTICAS

**Tipología Original:** Vivienda aislada

**Autor:** Desconocido

**Estilo:**

**Datación:**

**Nº de Plantas:** 2

**Elementos Anexos:** Cuadra y tenada

**Uso Actual:** Residencial

**Estado Conservación:** Bueno

**Intervenciones y Transformaciones:** Renovación de la galería. Retirada de cargas en planta baja. Inclusión de puntales inclinados para reforzar el vuelo de la galería.

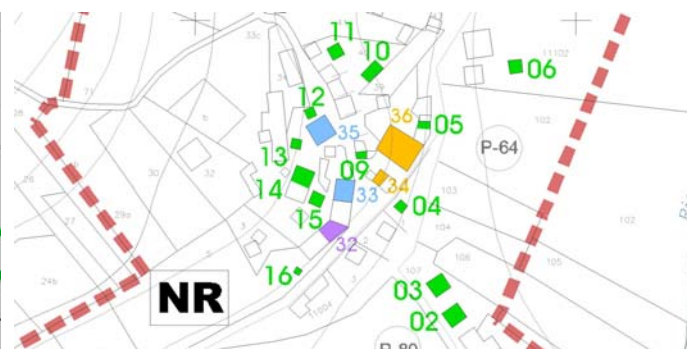
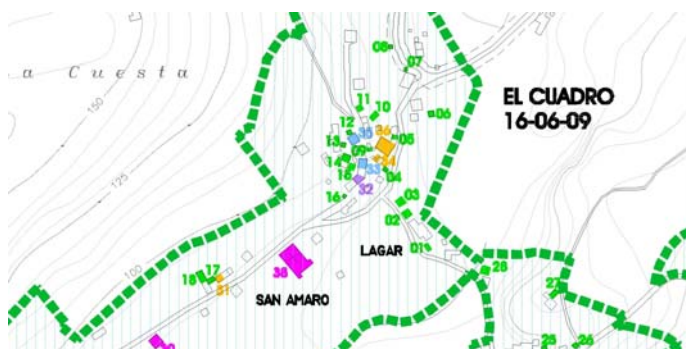
**Elementos Discordantes:** Antena de TV. Canalones y bajantes de pluviales.

**Patologías:** No se observan.

**Medidas de reparación recomendadas:** Labores de conservación y mantenimiento.

**Descripción Histórico - Artística:** Edificio de planta rectangular y cubierta a dos aguas y estructura de muros carga de piedra. Presenta corredor volado de tres vanos en planta primera, con un extremo del mismo cerrado y dedicado a baño. El corredor está apuntalado por dos tornapuntas modernos de madera. En los esquinales y cercos de huecos tiene sillares pétreos de gran formato.

**Entorno:** Entorno con alta densidad de ocupación de las parcelas dentro del núcleo rural de El Cuadro.



## PROTECCIÓN LEGAL

**Méritos para su Catalogación y nivel de protección asignado:** El nivel de su carácter etnográfico.

**Justificación de la delimitación de su entorno de protección:**

**Condiciones Particulares:**

Ocupación:

Altura: Edificación existente

Posición de la edificación:

Se conservará la alineación exterior.

Condiciones estéticas y compositivas:

Conservar la composición de fachadas y cubiertas.

Conservar sillares de piedra de los cercos de los huecos.

**Bibliografía:** N/D

**Observaciones:** La vivienda ha sufrido una amplia renovación. Presenta azulejo censal de 1860.





## IDENTIFICACIÓN Y LOCALIZACIÓN

**Nombre:**

**Grado Protección:**  
AMBIENTAL (A)

**Dirección:**

**Población:** El Cuadro

**Cod. Postal:** 33456

**Parroquia:** Pillarno

**Accesos:** Carretera Municipal CT-2

**Coordenadas UTM:** C: 259.302 Y: 4.823.741

**Referencia Nomenclator:** 16-06-09-36

**Referencia Catastral:** 33016A06700036



## SITUACIÓN JURÍDICA

**Clasificación Urbanística:** Suelo no urbanizable

**Calificación Urbanística:** Núcleo Rural

**Otra Protección:**

**Titularidad:** Privada

## CARACTERÍSTICAS

**Tipología Original:** Residencial multifamiliar

**Autor:** Desconocido

**Estilo:** Ecléctico

**Datación:**

**Nº de Plantas:** 4

**Elementos Anexos:** Acceso rodado

**Uso Actual:** Residencial

**Estado Conservación:** Bueno

**Intervenciones y Transformaciones:** La fachada surest habría sufrido una alteración importante por supresión de una galería abierta sobre pilares de fundición por el actual cuerpo cerrado, que incluye huecos con caja de persianas exterior.

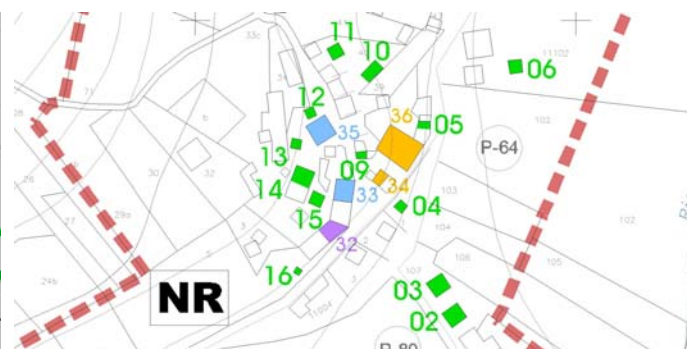
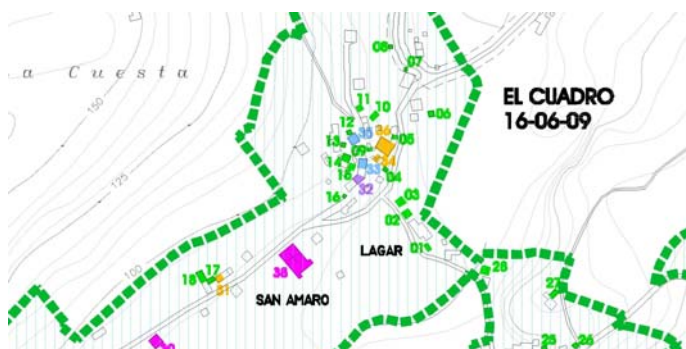
**Elementos Discordantes:** Tendidos aéreos de instalaciones urbanas.

**Patologías:** No se observan

**Medidas de reparación recomendadas:** Ninguna

**Descripción Histórico - Artística:** Tipo de edificio residencial coetáneo del cambio de siglo, de gran porte acentuado éste por la posición en pendiente sobre la que se ubica. Las carpinterías y elementos originales que se conservan tienen un diseño hábil y depurado. La actual situación plurifamiliar ha obligado a cambiar la accesibilidad del mismo.

**Entorno:** En pleno centro del núcleo de El Cuadro en rápida transformación y con algunos impactos de actuaciones sobre edificios existentes altamente distorsionantes.



## PROTECCIÓN LEGAL

**Méritos para su Catalogación y nivel de protección asignado:** Su representatividad cultural e histórica.

**Justificación de la delimitación de su entorno de protección:**

**Condiciones Particulares:** Ocupación: Perímetro edificación existente  
Altura: Edificación existente  
Posición de la edificación:  
Se conservarán alineaciones interiores y exteriores  
Condiciones estéticas y compositivas:  
Conservar la composición de fachadas y cubiertas.  
Conservar las carpinterías originales de fachada exterior.

**Bibliografía:** N/D

**Observaciones:** N/D



## IDENTIFICACIÓN Y LOCALIZACIÓN

**Nombre:**

**Grado Protección:**  
PARCIAL (P)

**Dirección:** El Cuadro

**Población:** El Cuadro

**Parroquia:** Pillarno

**Accesos:** Carretera Municipal CT-2

**Coordenadas UTM:** X: 258.767 Y: 4.823.345

**Referencia Nomenclator:** 16-06-09-37

**Referencia Catastral:** 33016A06700170a y b

**Cod. Postal:** 33456



## SITUACIÓN JURÍDICA

**Clasificación Urbanística:** Suelo no urbanizable

**Calificación Urbanística:** Núcleo Rural

**Otra Protección:**

**Titularidad:** Pública

## CARACTERÍSTICAS

**Tipología Original:** Escuelas

**Autor:**

**Estilo:** Ecléctico

**Datación:**

**Nº de Plantas:** 1

**Elementos Anexos:** Vivienda del maestro, aseos y cobertizo

**Uso Actual:** Dotacional de equipamientos

**Estado Conservación:** Medio

**Intervenciones y Transformaciones:** Se ha añadido un cobertizo en la parte posterior.

**Elementos Discordantes:** Cobertizo. Pintadas

**Patologías:** Desconchados de pinturas, desprendimiento de cargas, humedades.

**Medidas de reparación recomendadas:** Labores de conservación y mantenimiento.

**Descripción Histórico - Artística:** Conjunto de edificaciones situadas dentro de un recinto vallado y constituido por dos pabellones gemelos destinados a la enseñanza y dispuestos longitudinalmente, paralelos a la carretera; y por un conjunto de edificaciones anexas tales como un volumen de aseos, un cobertizo y la vivienda del maestro, que posee acceso independiente desde el exterior.

**Entorno:** Está situada en un extremo del núcleo rural de El Cuadro y adyacente a la carretera de acceso, en una zona con predominancia de edificaciones unifamiliares aisladas y uso eminentemente agrícola.



## PROTECCIÓN LEGAL


**Méritos para su Catalogación y nivel de protección asignado:** El nivel de su cualidades arquitectónicas. Su nivel representativo. Sus posibilidades de uso.

**Justificación de la delimitación de su entorno de protección:**

**Condiciones Particulares:** Ocupación: Perímetro edificación existente.  
Altura: Edificación existente  
Posición de la edificación: Se conservarán alineaciones interiores y exteriores.  
Condiciones estéticas y compositivas: Conservar composición fachada, estructuración de volúmenes y elementos decorativos.

**Bibliografía:** N/D

**Observaciones:** En uso el pabellón Noreste.



## IDENTIFICACIÓN Y LOCALIZACIÓN

**Nombre:** Iglesia parroquial de San Cipriano de Pillarno

**Grado Protección:**  
INTEGRAL (I)

**Dirección:**

**Población:** El Cuadro

**Cod. Postal:** 33456

**Parroquia:** Pillarno

**Accesos:** CT - 2

**Coordenadas UTM:** X: 259,190 Y: 4,823,585

**Referencia Nomenclator:** 16-06-09-38

**Referencia Catastral:** 33016A08000005a



## SITUACIÓN JURÍDICA

**Clasificación Urbanística:** Suelo no urbanizable

**Calificación Urbanística:** Núcleo Rural

**Otra Protección:** Incluido en el IPAA (Cast - 11).

**Titularidad:** Privada - Iglesia

## CARACTERÍSTICAS

**Tipología Original:** Iglesia parroquial

**Autor:** Manuel del Busto (reconstrucción)

**Estilo:** Neorrománico

**Datación:** Origen prerrománico. Reconstruida entre 1944 y 1953

**Nº de Plantas:** 1

**Elementos Anexos:** Construcción adosada a la cabecera de la iglesia de dos plantas y de una en los laterales

**Uso Actual:** Dotacional de equipamientos

**Estado Conservación:** Bueno

**Intervenciones y Transformaciones:** Destruida en 1936 y reconstruida entre 1944 y 1953. Ha sido pintada en fechas recientes

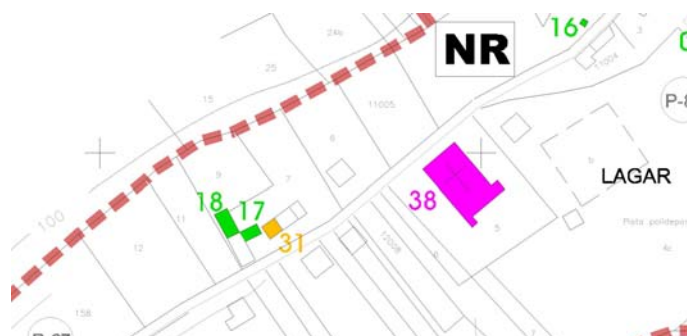
**Elementos Discordantes:** No se observan

**Patologías:** Ninguna

**Medidas de reparación recomendadas:** Labores de mantenimiento y conservación

**Descripción Histórico - Artística:** Iglesia de gran tamaño y notable altura pero de una sola nave, precedida de nartex enmarcado entre contrafuertes, cabecera plana flanqueada por capillas laterales y prácticamente rodeada por cuerpos adosados de menor altura que funcionan como elementos auxiliares de la parroquia (sacristía, oratorios, casa de convivencias) y en la cabecera casa rectoral de dos alturas con galería acristalada de madera en el piso y zaguán en el bajo, destinado en origen a los cursos del catecismo. (\*) Cont.

**Entorno:** Iglesia exenta con finca alrededor y pequeña plaza delantera en un solar en nivel más bajo que la carretera CT - 2 que discurre al lado.



## PROTECCIÓN LEGAL

**Méritos para su Catalogación y nivel de protección asignado:** Nivel artístico, singular, autoría y posibilidades de uso

**Justificación de la delimitación de su entorno de protección:**

**Condiciones Particulares:** Ocupación: perímetro edificación existente.  
Altura: edificación existente.  
Condiciones estéticas y compositivas: Conservar líneas generales de la composición.

**Bibliografía:** BLANCO DÍAZ, Juan Manuel del Busto, p. 77; BURGOS, Gran Atlas, p. 41; CABAL, Arte por concejos, p. 55; Diccionario Geográfico de Asturias, pp. 342 y 720; CABAL, Materiales curso, p. 220 y 222; FAES, Manuel del Busto, pp. 116, 117 y 274; MARÍN, Liño, pp. 287, 294 y 299

**Observaciones:** A pesar de que el proyecto de del Busto sea de 1942 o 1943, la obra no se comienza hasta el 1944 tal y como figura inscrito en uno de los contrafuertes que enmarcan la portada de acceso, el otro lleva la fecha de conclusión de la obra 1953. Conserva de la primitiva iglesia ventana bífora de época prerrománica. El cuerpo adosado tiene planta diáfana destinada a catecismo y el piso es vivienda del párroco. Algunos autores señalan que la obra es de los del Busto, padre e hijo. Dentro de la finca que rodea a la iglesia hay un arco de medio punto exento que fue restaurado en 2001 por el arquitecto José Bretón y por el constructor Manuel Díaz Olojo, tal y como recoge una placa dispuesta al lado.

(\*) El nartex recibe cubierta a dos aguas y su frente se organiza en tres niveles, el de la portada de medio punto con decoración de estilo románico, el intermedio con rosetón calado y el remate superior en frontón, calado por arquería. La nave, de mayor altura, está coronada por una espadaña muy desarrollada de tres ojos con remate en frontón, bolas y cruz; al interior se cubre con bóveda y tiene tribuna. Los muros son de mampostería y piedra en machones, zócalos, recercos y en rosetones decorativos.





## IDENTIFICACIÓN Y LOCALIZACIÓN

**Nombre:**

**Grado Protección:**  
INTEGRAL (I)

**Dirección:**

**Población:** La Machuquera

**Cod. Postal:** 33456

**Parroquia:** Pillarno

**Accesos:** Carretera Municipal CT-2, tramo Las Bárzanas-El Cuadro

**Coordenadas UTM:** X=259182 Y=4824941

**Referencia Nomenclator:** 16-06-12-01

**Referencia Catastral:**



## SITUACIÓN JURÍDICA

**Clasificación Urbanística:**

**Calificación Urbanística:** SNU de Especial Protección de Vega (EPV)

**Otra Protección:**

**Titularidad:** Privada

## CARACTERÍSTICAS

**Tipología Original:** Panera

**Autor:**

**Estilo:** Carreño

**Datación:** 1788

**Nº de Plantas:**

**Elementos Anexos:**

**Uso Actual:** Agrario

**Estado Conservación:** Malo

**Intervenciones y Transformaciones:** Corredor incorporado a mediados del S. XIX

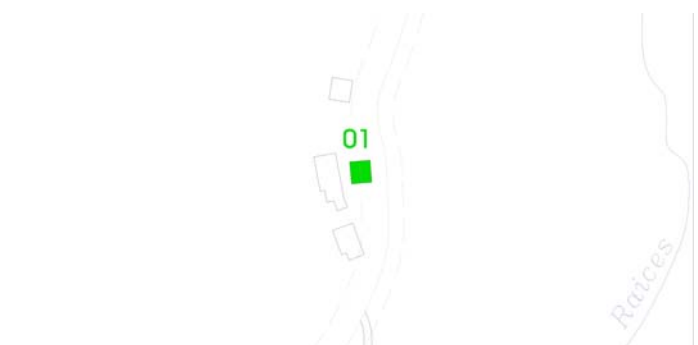
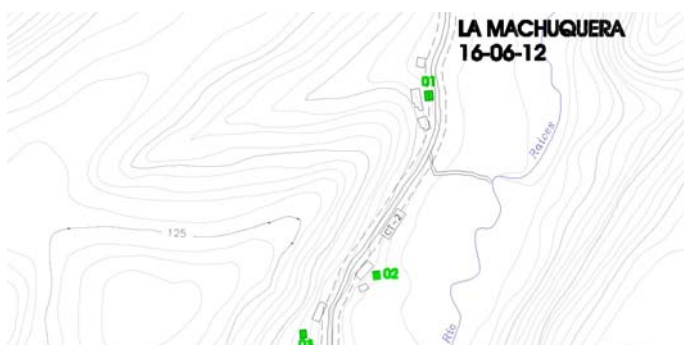
**Elementos Discordantes:** Postes. Cableados

**Patologías:** Humedades. Filtraciones. Deterioro de policromía

**Medidas de reparación recomendadas:** Reparación de cubierta. Restauración de policromía

**Descripción Histórico - Artística:** Panera de seis pegoyos de cantería sobre volumen de cuadra de mampostería. Planta intermedia diáfana. Patín de sillería. Corredor perimetral torneado y tornaaguas al norte

**Entorno:** Vivienda. Antojana. Cuadra. Antigua Carretera



## PROTECCIÓN LEGAL


**Méritos para su Catalogación y nivel de protección asignado:** Buen nivel artístico. Cronología

**Justificación de la delimitación de su entorno de protección:**

**Condiciones Particulares:**

**Bibliografía:**

**Observaciones:** Puerta con paños sencillos policromados. Motivos vegetales geometrizados





## IDENTIFICACIÓN Y LOCALIZACIÓN

**Nombre:**

**Grado Protección:**  
INTEGRAL (I)

**Dirección:**

**Población:** La Machuquera

**Cod. Postal:** 33456

**Parroquia:** Pillarno

**Accesos:** Carretera Municipal CT-2, tramo Las Bárzanas-El Cuadro

**Coordenadas UTM:** X=259106 Y=4824712

**Referencia Nomenclator:** 16-06-12-02

**Referencia Catastral:**



## SITUACIÓN JURÍDICA

**Clasificación Urbanística:**

**Calificación Urbanística:** SNU de Especial Protección de Vega (EPV)

**Otra Protección:**

**Titularidad:** Privada

## CARACTERÍSTICAS

**Tipología Original:** Panera

**Autor:**

**Estilo:**

**Datación:** S. XIX-XX

**Nº de Plantas:**

**Elementos Anexos:** Vivienda. Construcción agrícola

**Uso Actual:** Agrario

**Estado Conservación:** Medio

**Intervenciones y Transformaciones:** Patín de albañilería. Revocado del cuerpo inferior. Originalmente hórreo transformado en panera al disponer una cubierta en pabellón

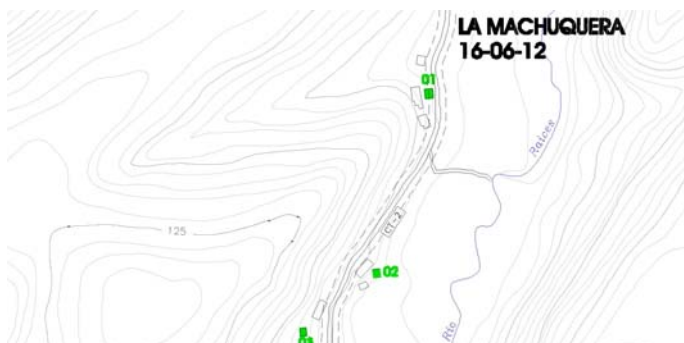
**Elementos Discordantes:** Cableados. Canalones. Pinturas

**Patologías:**

**Medidas de reparación recomendadas:** Mantenimiento de cubierta

**Descripción Histórico - Artística:** Panera sobre cuatro pegoyos de cantería y dos de madera sobre construcción agrícola de ladrillo y mampostería revocada. Planta diáfana intermedia en esquinas enterizas

**Entorno:** Vega. Vivienda aislada



## PROTECCIÓN LEGAL


**Méritos para su Catalogación y nivel de protección asignado:** Carácter etnográfico

**Justificación de la delimitación de su entorno de protección:**

**Condiciones Particulares:**

**Bibliografía:**

**Observaciones:** Corredor perimetral de aspas, de tabla en flanco norte. Alineación de tres pegoyos en costados cortos



## IDENTIFICACIÓN Y LOCALIZACIÓN

**Nombre:**

**Grado Protección:**  
INTEGRAL (I)

**Dirección:**

**Población:** La Machuquera

**Cod. Postal:** 33456

**Parroquia:** Pillarno

**Accesos:** Carretera Municipal CT-2, tramo Las Bárzanas-El Cuadro

**Coordenadas UTM:** X=259056 Y=4824649

**Referencia Nomenclator:** 16-06-12-03

**Referencia Catastral:**



## SITUACIÓN JURÍDICA

**Clasificación Urbanística:**

**Calificación Urbanística:** SNU de Especial Protección de Vega (EPV)

**Otra Protección:**

**Titularidad:** Privada

## CARACTERÍSTICAS

**Tipología Original:** Hórreo

**Autor:**

**Estilo:**

**Datación:** S. XVIII-XIX

**Nº de Plantas:**

**Elementos Anexos:** Vivienda. Antoñana cerrada

**Uso Actual:** Agrario

**Estado Conservación:** Medio

**Intervenciones y Transformaciones:** Cementado en patín. Jabalcones en alero

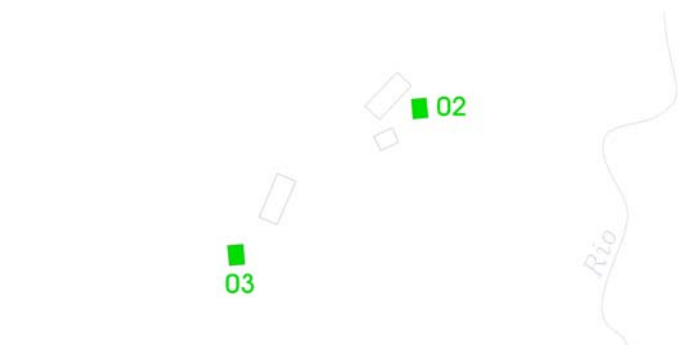
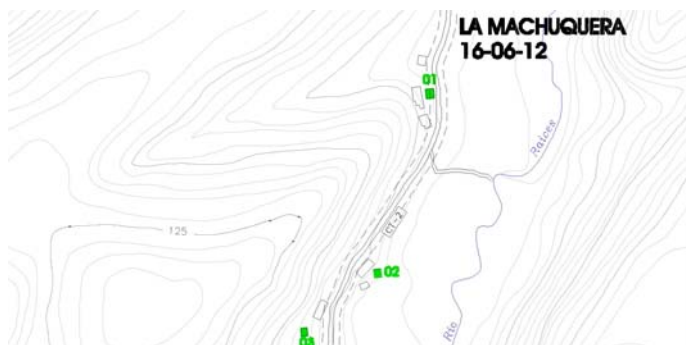
**Elementos Discordantes:** Canalón. Barandilla metálica. Revestimientos anexos. Cierre metálico y bloques en límite con carretera

**Patologías:**

**Medidas de reparación recomendadas:** Mantenimiento decubierta

**Descripción Histórico - Artística:** Hórreo con cuatro pegoyos de madera, con el espacio inferior diáfano. Corredor perimetral de tabla recortada al sur y oeste. Patín de cantería

**Entorno:** Carretera municipal. Antoñana



## PROTECCIÓN LEGAL


**Méritos para su Catalogación y nivel de protección asignado:** Carácter etnográfico

**Justificación de la delimitación de su entorno de protección:**

**Condiciones Particulares:**

**Bibliografía:**

**Observaciones:** Corredor antiguo, aunque no originario, con alguna renovación. Cuarto de baño en espacio inferior





## IDENTIFICACIÓN Y LOCALIZACIÓN

**Nombre:**

**Dirección:** La Torre

**Población:** Moire

**Parroquia:** Pillarno

**Accesos:** Desvío desde la Carretera Municipal CT-2, a la altura de El Cuadro

**Coordenadas UTM:** X=257777 Y=4822497

**Referencia Nomenclator:** 16-06-14-01

**Referencia Catastral:**

**Grado Protección:**  
INTEGRAL (I)

**Cod. Postal:** 33456



## SITUACIÓN JURÍDICA

**Clasificación Urbanística:**

**Calificación Urbanística:** Núcleo Rural (NR)

**Otra Protección:**

**Titularidad:** Privada

## CARACTERÍSTICAS

**Tipología Original:** Hórreo

**Autor:**

**Estilo:**

**Datación:** S. XVIII, recreado en 1930, con doble cuadro de vigas superior

**Nº de Plantas:**

**Elementos Anexos:** Vivienda. Finca

**Uso Actual:** Agrario

**Estado Conservación:** Medio

**Intervenciones y Transformaciones:** Recreado en 1930. Corredor añadido S. XIX-XX

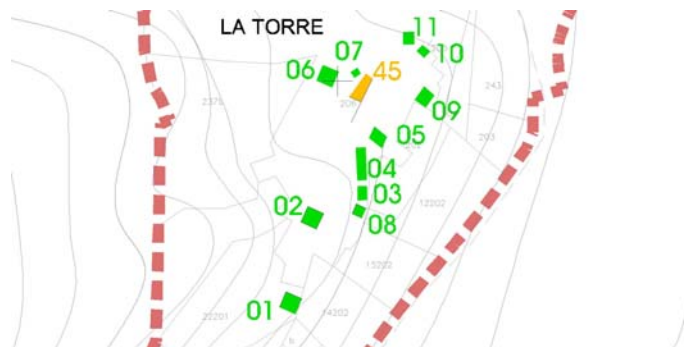
**Elementos Discordantes:** Tono de pinturas marrón y amarillo. Canalón

**Patologías:**

**Medidas de reparación recomendadas:** Mantenimiento de cubierta

**Descripción Histórico - Artística:** Hórreo sobre cuerpo de cuadra de mampostería, con cuatro pegoyos de cantería. Corredor perimetral de barrote torneado al sur, este y oeste y despensa de tablas al norte. Patín de ladrillo macizo. Tetrasquel calado en despensa

**Entorno:** Vivienda. Camino rural. Finca



## PROTECCIÓN LEGAL


**Méritos para su Catalogación y nivel de protección asignado:** Agrupación de hórreos. Carácter etnográfico

**Justificación de la delimitación de su entorno de protección:**

**Condiciones Particulares:**

**Bibliografía:**

**Observaciones:** Recrecido en altura con doble cuadro de liños, 1930. Patín revocado



## IDENTIFICACIÓN Y LOCALIZACIÓN

**Nombre:** Panera De Cá Marcelo

**Dirección:** La Torre

**Población:** Moire

**Parroquia:** Pillarno

**Accesos:** Desvío desde la Carretera Municipal CT-2, a la altura de El Cuadro

**Coordenadas UTM:** X=257779 Y=4822524

**Referencia Nomenclator:** 16-06-14-02

**Referencia Catastral:**

**Grado Protección:**  
INTEGRAL (I)

**Cod. Postal:** 33456



## SITUACIÓN JURÍDICA

**Clasificación Urbanística:**

**Calificación Urbanística:** Núcleo Rural (NR)

**Otra Protección:**

**Titularidad:** Privada

## CARACTERÍSTICAS

**Tipología Original:** Panera

**Autor:**

**Estilo:**

**Datación:** 1850-1880

**Nº de Plantas:**

**Elementos Anexos:** Garaje. Adosado. Vivienda

**Uso Actual:** Agrario. Almacén

**Estado Conservación:** Medio

**Intervenciones y Transformaciones:**

**Elementos Discordantes:** Garaje anexo. Pinturas plásticas

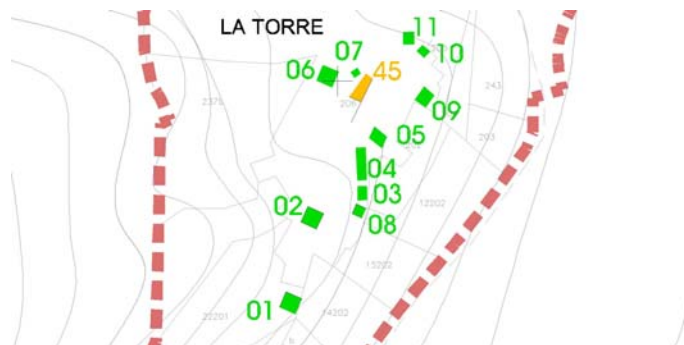
**Patologías:**

Infiltraciones. Humedades

**Medidas de reparación recomendadas:** Repintar fachadas. Mantenimiento de cubierta

**Descripción Histórico - Artística:** Panera con seis pegoyos de cantería sobre cuerpo de cuadra de mampostería, quedando una parte intermedia diáfana (antiguo espacio de curado de cosecha y almacenamiento)

**Entorno:** Vivienda. Camino rural



## PROTECCIÓN LEGAL


**Méritos para su Catalogación y nivel de protección asignado:** Integridad. Valos etnográfico

**Justificación de la delimitación de su entorno de protección:**

**Condiciones Particulares:**

**Bibliografía:**

**Observaciones:** Patín de cantería en dos tramos. Corredor perimetral torneado en las caras este, sur y oeste. Tornaaguaas en la norte. Despensa al oeste





## IDENTIFICACIÓN Y LOCALIZACIÓN

**Nombre:**

**Grado Protección:**  
INTEGRAL (I)

**Dirección:** La Torre

**Población:** Moire

**Parroquia:** Pillarno

**Accesos:** Desvío desde la Carretera Municipal CT-2, a la altura de El Cuadro

**Coordenadas UTM:** X=257808 Y=4822536

**Referencia Nomenclator:** 16-06-14-03

**Referencia Catastral:**

**Cod. Postal:** 33456



## SITUACIÓN JURÍDICA

**Clasificación Urbanística:**

**Calificación Urbanística:** Núcleo Rural (NR)

**Otra Protección:**

**Titularidad:** Privada

## CARACTERÍSTICAS

**Tipología Original:** Panera

**Autor:**

**Estilo:** Carreño

**Datación:** 1848

**Nº de Plantas:**

**Elementos Anexos:**

**Uso Actual:** Agrario. Garaje en espacio inferior

**Estado Conservación:** Bueno

**Intervenciones y Transformaciones:** Alteración en acceso y espacio inferior

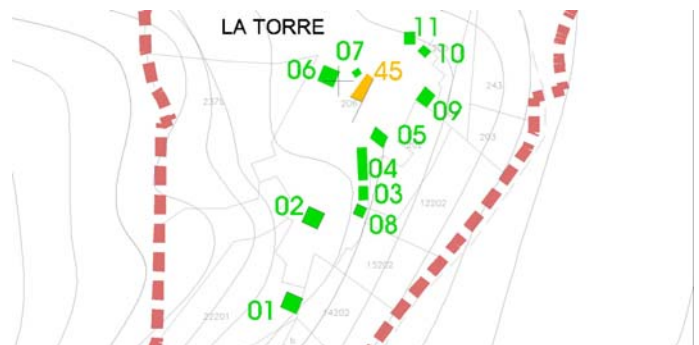
**Elementos Discordantes:** Barandilla de hierro contemporáneo en escalera. Plaquetas de piedra en revestimiento del patín. Cerramientos de bloques de hormigón en la fachada este en muro colindante

**Patologías:**

**Medidas de reparación recomendadas:** Limpieza de vegetación en cubierta

**Descripción Histórico - Artística:** Panera sobre seis pegoyos de cantería con espacio inferior abierto. Patín de cantería. Puertas de dos paños sencillos. Tallas en purticas

**Entorno:** Hilera de viviendas adosadas. Camino rural. Antojanas abiertas



## PROTECCIÓN LEGAL


**Méritos para su Catalogación y nivel de protección asignado:** Valor etnográfico

**Justificación de la delimitación de su entorno de protección:**

**Condiciones Particulares:**

**Bibliografía:**

**Observaciones:** Corredor perimetral de barras recortadas en las fachadas norte y este y barrotes torneados en las fachadas sur y oeste. Despensa en la fachada este. Esquinas partidas





## IDENTIFICACIÓN Y LOCALIZACIÓN

**Nombre:** Panera De Cá Manín

**Dirección:** La Torre

**Población:** Moire

**Parroquia:** Pillarno

**Accesos:** Desvío desde la Carretera Municipal CT-2, a la altura de El Cuadro

**Coordenadas UTM:** X=257810 Y=4822554

**Referencia Nomenclator:** 16-06-14-04

**Referencia Catastral:**

**Grado Protección:**  
INTEGRAL (I)

**Cod. Postal:** 33456



## SITUACIÓN JURÍDICA

**Clasificación Urbanística:**

**Calificación Urbanística:** Núcleo Rural (NR)

**Otra Protección:**

**Titularidad:** Privada

## CARACTERÍSTICAS

**Tipología Original:** Panera

**Autor:**

**Estilo:** Carreño

**Datación:** 1840-1850

**Nº de Plantas:**

**Elementos Anexos:** Cobertizo. Garaje

**Uso Actual:** Agrario. Garaje en parte inferior y maquinaria agrícola estacionada

**Estado Conservación:** Bueno

**Intervenciones y Transformaciones:**

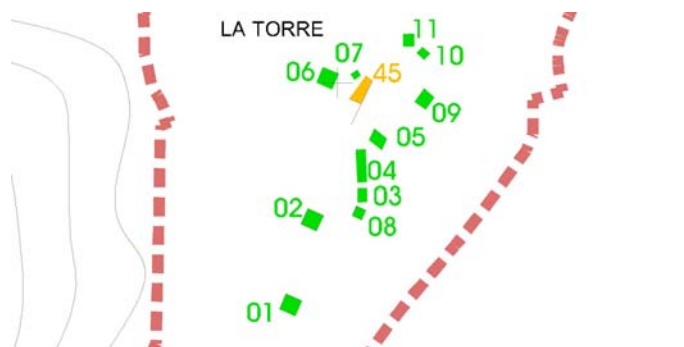
**Elementos Discordantes:** Cubierta de fibrocemento en cobertizo adosado. Canalón. Revestimiento de pintura plástica. Plaqueta de piedra en remates prefabricados en los vértices. Garaje inferior

**Patologías:**

**Medidas de reparación recomendadas:** Mantenimiento de cubierta

**Descripción Histórico - Artística:** Panera sobre ocho pegoyos de cantería. Espacio inferior parcialmente diáfano. Otra parte cerrada recientemente. Corredor con barrotes torneados al sur, oeste y norte y tornaaguas al este. Dos puertas

**Entorno:** Camino rural. Antojanas. Vivinedas adosadas



## PROTECCIÓN LEGAL


**Méritos para su Catalogación y nivel de protección asignado:** Agrupación de hórreos. Nivel artístico

**Justificación de la delimitación de su entorno de protección:**

**Condiciones Particulares:**

**Bibliografía:**

**Observaciones:**



## IDENTIFICACIÓN Y LOCALIZACIÓN

**Nombre:** Hórreo de Cá Antona

**Dirección:** La Torre

**Población:** Moire

**Parroquia:** Pillarno

**Accesos:** Desvío desde la Carretera Municipal CT-2, a la altura de El Cuadro

**Coordenadas UTM:** X=257816 Y=4822574

**Referencia Nomenclator:** 16-06-14-05

**Referencia Catastral:**

**Grado Protección:**  
INTEGRAL (I)

**Cod. Postal:** 33456



## SITUACIÓN JURÍDICA

**Clasificación Urbanística:**

**Calificación Urbanística:** Núcleo Rural (NR)

**Otra Protección:**

**Titularidad:** Privada

## CARACTERÍSTICAS

**Tipología Original:** Hórreo

**Autor:**

**Estilo:** Carreño

**Datación:** 1760-1790

**Nº de Plantas:**

**Elementos Anexos:** Vivienda colindante. Edificios agrarios

**Uso Actual:** Agrario

**Estado Conservación:** Medio

**Intervenciones y Transformaciones:** Prolongación de vertientes en fachada sur y este con planchas de fibrocemento. Revestimiento de ladrillo en patín

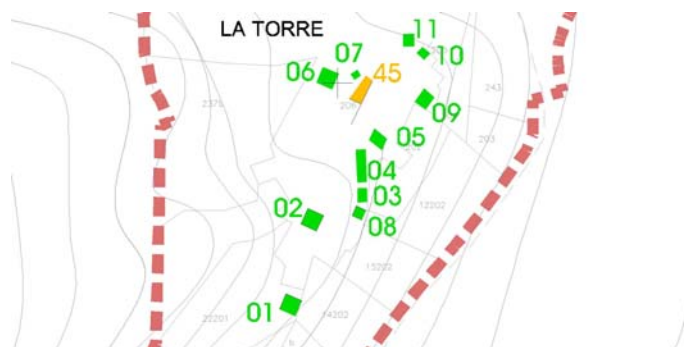
**Elementos Discordantes:** Cierres de espacios inmediatos con cerámica industrial. Portón inmediato de acero inoxidable. Canalones

**Patologías:**

**Medidas de reparación recomendadas:** Mantenimiento de cubierta

**Descripción Histórico - Artística:** Hórreo con cuatro pegoyos de cantería sobre espacio inferior diáfano. Corredor perimetral torneado. Puerta de aspas flanqueadas de dos rosetas hexapétalas policromadas

**Entorno:** Explotación agraria. Hilera de viviendas. Camino rural. Pajar actual adosado al sur



## PROTECCIÓN LEGAL


**Méritos para su Catalogación y nivel de protección asignado:** Buén nivel artístico. Agrupación de hórreos

**Justificación de la delimitación de su entorno de protección:**

**Condiciones Particulares:**

**Bibliografía:**

**Observaciones:** Conjunto decorativo pictórico en purtica de fachada este con seis rosetas estilizadas y conjunto floral en liño





## IDENTIFICACIÓN Y LOCALIZACIÓN

**Nombre:**

**Grado Protección:**  
INTEGRAL (I)

**Dirección:** La Torre

**Cod. Postal:** 33456

**Población:** Moire

**Parroquia:** Pillarno

**Accesos:** Desvío desde la Carretera Municipal CT-2, a la altura de El Cuadro

**Coordenadas UTM:** X=257784 Y=4822605

**Referencia Nomenclator:** 16-06-14-06

**Referencia Catastral:**



## SITUACIÓN JURÍDICA

**Clasificación Urbanística:**

**Calificación Urbanística:** Núcleo Rural (NR)

**Otra Protección:**

**Titularidad:** Privada

## CARACTERÍSTICAS

**Tipología Original:** Panera

**Autor:**

**Estilo:**

**Datación:** 1860-1900

**Nº de Plantas:**

**Elementos Anexos:** Vivienda. Patio

**Uso Actual:** Agrario

**Estado Conservación:** Medio

**Intervenciones y Transformaciones:** Barandilla de hierro en patín. Canalones. S. XIX-XX añadido de corredor

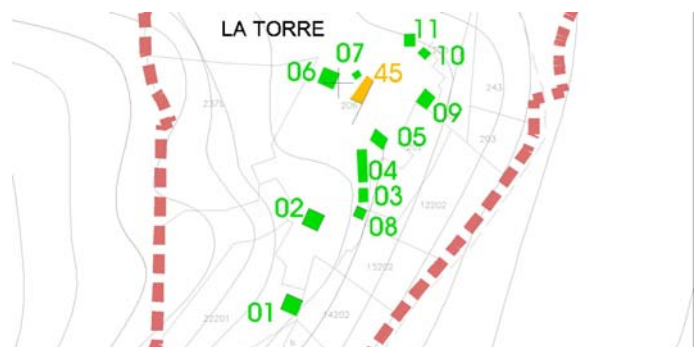
**Elementos Discordantes:** Canalones

**Patologías:** Falta de mantenimiento en cubierta

**Medidas de reparación recomendadas:** Limpieza de cubierta. Pintura y revestimiento de madera

**Descripción Histórico - Artística:** Panera sobre seis pegoyos de cantería con espacio inferior de cuadra de mampostería. Patín muy elevado de sillería

**Entorno:** Huerta. Camino rural. Vivienda. Patio



## PROTECCIÓN LEGAL


**Méritos para su Catalogación y nivel de protección asignado:** Conjunto de hórreo. Valor etnográfico

**Justificación de la delimitación de su entorno de protección:**

**Condiciones Particulares:**

**Bibliografía:**

**Observaciones:** Volumen con forma cúbica que remite a una cronología (relativamente) avanzada



## IDENTIFICACIÓN Y LOCALIZACIÓN

**Nombre:**

**Grado Protección:**  
INTEGRAL (I)

**Dirección:** La Torre

**Población:** Moire

**Parroquia:** Pillarno

**Accesos:** Desvío desde la Carretera Municipal CT-2, a la altura de El Cuadro

**Coordenadas UTM:** X=257801 Y=4822602

**Referencia Nomenclator:** 16-06-14-07

**Referencia Catastral:**

**Cod. Postal:** 33456



## SITUACIÓN JURÍDICA

**Clasificación Urbanística:**

**Calificación Urbanística:** Núcleo Rural (NR)

**Otra Protección:**

**Titularidad:** Privada

## CARACTERÍSTICAS

**Tipología Original:** Panera

**Autor:**

**Estilo:**

**Datación:** 1870-1890

**Nº de Plantas:**

**Elementos Anexos:**

**Uso Actual:** Agrario. Leñera y garaje en espacio inferior

**Estado Conservación:** Medio

**Intervenciones y Transformaciones:** Baranda metálica contemporánea en patín

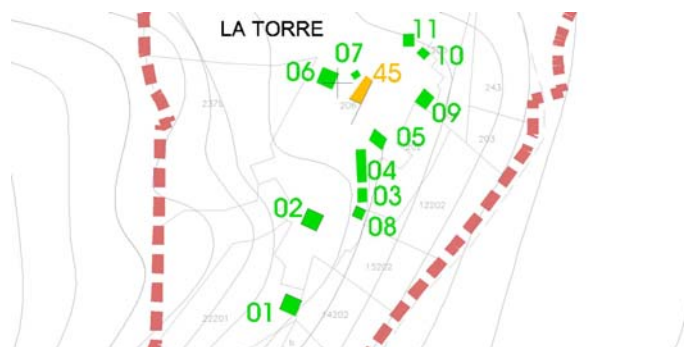
**Elementos Discordantes:** Materiales de cubierta en cobertizo en la zona inferior. Vértices de cubierta prefabricados. Canalones. Baranda metálica industrial en patín

**Patologías:**

**Medidas de reparación recomendadas:** Mantenimiento de cubierta

**Descripción Histórico - Artística:** Panera de seis pegoyos de cantería con espacio inferior diáfano. Barrotes torneados en corredor perimetral excepto en el norte que hay tornaaguas con cabezas de traves rematadas en moldura

**Entorno:** Plazoleta en cruce de caminos. Agrupación de viviendas tradicionales adosadas. Huerta



## PROTECCIÓN LEGAL


**Méritos para su Catalogación y nivel de protección asignado:** Agrupación de hórres. Carácter etnográfico

**Justificación de la delimitación de su entorno de protección:**

**Condiciones Particulares:**

**Bibliografía:**

**Observaciones:** Corredor original soportado por traves dimensionados al efecto





## IDENTIFICACIÓN Y LOCALIZACIÓN

**Nombre:**

**Grado Protección:**  
INTEGRAL (I)

**Dirección:** La Torre

**Población:** Moire

**Parroquia:** Pillarno

**Accesos:** Desvío desde la Carretera Municipal CT-2, a la altura de El Cuadro

**Coordenadas UTM:** X=257803 Y=4822521

**Referencia Nomenclator:** 16-06-14-08

**Referencia Catastral:**

**Cod. Postal:** 33456



## SITUACIÓN JURÍDICA

**Clasificación Urbanística:**

**Calificación Urbanística:** Núcleo Rural (NR)

**Otra Protección:**

**Titularidad:** Privada

## CARACTERÍSTICAS

**Tipología Original:** Hórreo con cubierta a dos aguas

**Autor:**

**Estilo:**

**Datación:** 1820

**Nº de Plantas:**

**Elementos Anexos:** Vivienda. Cuadra

**Uso Actual:** Agrario

**Estado Conservación:** Malo

**Intervenciones y Transformaciones:** Dos apoyos centrales para reforzar el trabe. Prolongación de alero con cubiertas metálicas. Unión de patín a caja de hórreo con escalera de dos peldaños de madera permanente

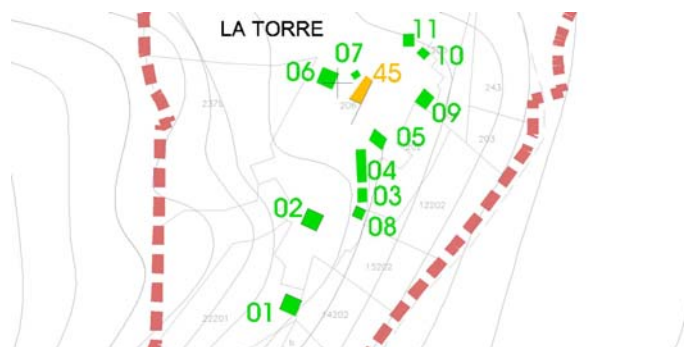
**Elementos Discordantes:** Chapa anexa. Cableados

**Patologías:** Humedades. Estado de semiruina

**Medidas de reparación recomendadas:** Reparación completa de cubierta. Eliminar chapa o escalera de madera

**Descripción Histórico - Artística:** Hórreo sobre cuatro pegoyos de madera levantado sobre apoyos de mampostería y un muro bajo que delimita el espacio inferior diáfano. Cubierta a dos vertientes con hastial sobre fachada. Puerta con talla de rombos

**Entorno:** Camino rural. Vivienda



## PROTECCIÓN LEGAL


**Méritos para su Catalogación y nivel de protección asignado:** Singularidad de cubierta. Agrupación de hórreos

**Justificación de la delimitación de su entorno de protección:**

**Condiciones Particulares:**

**Bibliografía:**

**Observaciones:** La cubierta a dos vertientes parece obedecer a una reforma de principios del S. XX





## IDENTIFICACIÓN Y LOCALIZACIÓN

**Nombre:**

**Dirección:** La Torre

**Población:** Moire

**Parroquia:** Pillarno

**Accesos:** Desvío desde la Carretera Municipal CT-2, a la altura de El Cuadro

**Coordenadas UTM:** X=257843 Y=4822592

**Referencia Nomenclator:** 16-06-14-09

**Referencia Catastral:**

**Grado Protección:**  
INTEGRAL (I)

**Cod. Postal:** 33456



## SITUACIÓN JURÍDICA

**Clasificación Urbanística:**

**Calificación Urbanística:** Núcleo Rural (NR)

**Otra Protección:**

**Titularidad:** Privada

## CARACTERÍSTICAS

**Tipología Original:** Panera

**Autor:**

**Estilo:** Carreño

**Datación:** 1879

**Nº de Plantas:**

**Elementos Anexos:**

**Uso Actual:** Agrario. Almacén. Garaje en espacio inferior

**Estado Conservación:** Medio

**Intervenciones y Transformaciones:** Cuadra inferior es actualmente garaje

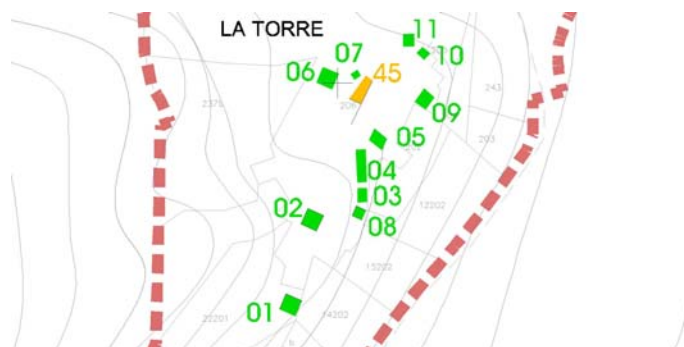
**Elementos Discordantes:** Hormigonado patio. Patín revestido de obra. Baranda de obra. Canalones y bajantes encalado de espacio inferior. Pintura plásticas

**Patologías:** Acumulación de materia vegetal en tejados

**Medidas de reparación recomendadas:** Limpieza cubierta

**Descripción Histórico - Artística:** Panera de forma cúbica con seis pegoyos de cantería sobre cuerpo de cuadra. Volumen intermedio abierto para curado de cosechas. Almacenamiento agrario

**Entorno:** Patio cerrado. Antigua cuadra. Vivienda



## PROTECCIÓN LEGAL


**Méritos para su Catalogación y nivel de protección asignado:** Agrupación de hórreos. Valor etnográfico

**Justificación de la delimitación de su entorno de protección:**

**Condiciones Particulares:**

**Bibliografía:**

**Observaciones:** Cartela: "HIZOSE AÑO DE 1879". Corredor perimetral torneado excepto en parte de despensa al norte. Tornaaguas al este





## IDENTIFICACIÓN Y LOCALIZACIÓN

**Nombre:**

**Grado Protección:**  
INTEGRAL (I)

**Dirección:** La Torre

**Cod. Postal:** 33456

**Población:** Moire

**Parroquia:** Pillarno

**Accesos:** Desvío desde la Carretera Municipal CT-2, a la altura de El Cuadro

**Coordenadas UTM:** X=257842 Y=4822616

**Referencia Nomenclator:** 16-06-14-10

**Referencia Catastral:**



## SITUACIÓN JURÍDICA

**Clasificación Urbanística:**

**Calificación Urbanística:** Núcleo Rural (NR)

**Otra Protección:**

**Titularidad:** Privada

## CARACTERÍSTICAS

**Tipología Original:** Hórreo

**Autor:**

**Estilo:** Carreño

**Datación:** 1780-1830

**Nº de Plantas:**

**Elementos Anexos:** Cobertizo. Trasera de vivienda

**Uso Actual:** Agrario. Leñera y estacionamiento de vehículos en la parte inferior

**Estado Conservación:** Medio

**Intervenciones y Transformaciones:** Añadido de corredor. División interna con tabiques de madera

**Elementos Discordantes:** Revestimiento parcial de patín de cantería. Cobertizo anexo al mismo patín

**Patologías:** Hundimientos parciales en vertiente este de la cubierta

**Medidas de reparación recomendadas:** Reparación cubierta. Restitución del plano de vertiente

**Descripción Histórico - Artística:** Hórreo sobre cuatro pegoyos de madera sobre basas o pipalys de mampostería. Corredor con tornaaguas al norte, sur y este. Despensa en ángulo noreste. Talla de aspa en la viga del agullón en la cubierta

**Entorno:** Camino rural. Huerta



## PROTECCIÓN LEGAL


**Méritos para su Catalogación y nivel de protección asignado:** Agrupación de hórreos. Valor etnográfico

**Justificación de la delimitación de su entorno de protección:**

**Condiciones Particulares:**

**Bibliografía:**

**Observaciones:** División interna, con dos puertas al exterior, una más reciente





## IDENTIFICACIÓN Y LOCALIZACIÓN

**Nombre:** Hórreo de Cá Cándido

**Grado Protección:**  
INTEGRAL (I)

**Dirección:** La Torre

**Cod. Postal:** 33456

**Población:** Moire

**Parroquia:** Pillarno

**Accesos:** Desvío desde la Carretera Municipal CT-2, a la altura de El Cuadro

**Coordenadas UTM:** X=257834 Y=4822621

**Referencia Nomenclator:** 16-06-14-11

**Referencia Catastral:**



## SITUACIÓN JURÍDICA

**Clasificación Urbanística:**

**Calificación Urbanística:** Núcleo Rural (NR)

**Otra Protección:**

**Titularidad:** Privada

## CARACTERÍSTICAS

**Tipología Original:** Hórreo

**Autor:**

**Estilo:** Carreño

**Datación:** 1790-1820

**Nº de Plantas:**

**Elementos Anexos:** Vivienda. Patio

**Uso Actual:** Agrario

**Estado Conservación:** Medio

**Intervenciones y Transformaciones:** Escaleras de acceso con baranda de obra. Cargado de paramento en espacio inferior

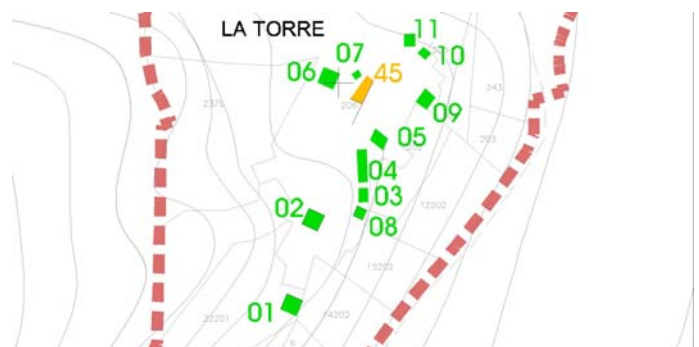
**Elementos Discordantes:** Cierres de hierro de límite inmediato. Cobertizos del mismo patio. Cableados. Hormigonados completos de firmes

**Patologías:**

**Medidas de reparación recomendadas:** Restauración de conjunto pictórico en fachada principal. Mantenimiento de cubiertas

**Descripción Histórico - Artística:** Hórreo con cuatro pegoyos de cantería sobre cuadra de mampostería. Corredor perimetral torneado excepto tornaaguas al noreste. Planta intermedia entre cuadra y hórreo diáfana. Puerta de aspas (azul, rojo y marrón). Dos figuras serpentiformes

**Entorno:** Vivienda. Patio. Cobertizo. Camino rural



## PROTECCIÓN LEGAL


**Méritos para su Catalogación y nivel de protección asignado:** Nivel artístico

**Justificación de la delimitación de su entorno de protección:**

**Condiciones Particulares:**

**Bibliografía:**

**Observaciones:** Conjunto decorativo: pintura al agua, flanqueando puerta, se compone de una figura humana a la izquierda (brazo, tocado, cabeza) , parcialmente tapada por la renovación de la pintura.





## IDENTIFICACIÓN Y LOCALIZACIÓN

**Nombre:**

**Grado Protección:**  
INTEGRAL (I)

**Dirección:** La Sala

**Población:** Moire

**Parroquia:** Pillarno


**Accesos:** Desvío desde la Carretera Municipal CT-2, a la altura de El Cuadro

**Coordenadas UTM:** X=258092 Y=4822541

**Referencia Nomenclator:** 16-06-14-12

**Referencia Catastral:**

**Cod. Postal:** 33456



## SITUACIÓN JURÍDICA

**Clasificación Urbanística:**

**Calificación Urbanística:** SNU de Especial Protección Paisajística (EPP)

**Otra Protección:**

**Titularidad:** Privada

## CARACTERÍSTICAS

**Tipología Original:** Panera

**Autor:**

**Estilo:** Carreño

**Datación:** 1800-1840

**Nº de Plantas:**

**Elementos Anexos:** Vivienda. Adifícios agrarios

**Uso Actual:** Agrario

**Estado Conservación:** Bueno

**Intervenciones y Transformaciones:** Obras de reforma en zona de acceso

**Elementos Discordantes:** Pinturas plásticas. Canalones. Plaquetas de revestimiento. Antena de televisión

**Patologías:**

**Medidas de reparación recomendadas:**

**Descripción Histórico - Artística:** Panera con seis pegoyos de cantería sobre edificio de cuadra usada actualmente como garaje. Planta intermedia diáfana. Corredor con baranda torneada al sur y este. Tornaaguas al oeste y norte

**Entorno:** Vivienda en diseminado



## PROTECCIÓN LEGAL


**Méritos para su Catalogación y nivel de protección asignado:** Valor etnográfico

**Justificación de la delimitación de su entorno de protección:**

**Condiciones Particulares:**

**Bibliografía:**

**Observaciones:** Conjunto decorativo de tallas con motivos circulares de radiales rectos, decorado con composición de pétalos y volutas en blanco, verde y negro



## IDENTIFICACIÓN Y LOCALIZACIÓN

**Nombre:**

**Grado Protección:**  
INTEGRAL (I)

**Dirección:** La Sala

**Población:** Moire

**Parroquia:** Pillarno

**Accesos:** Desvío desde la Carretera Municipal CT-2, a la altura de El Cuadro

**Coordenadas UTM:** X=258129 Y=4822575

**Referencia Nomenclator:** 16-06-14-13

**Referencia Catastral:**

**Cod. Postal:** 33456



## SITUACIÓN JURÍDICA

**Clasificación Urbanística:**

**Calificación Urbanística:** SNU de Especial Protección Paisajística (EPP)

**Otra Protección:**

**Titularidad:** Privada

## CARACTERÍSTICAS

**Tipología Original:** Hórreo

**Autor:**

**Estilo:** Carreño

**Datación:** 1770-1820

**Nº de Plantas:**

**Elementos Anexos:** Vivienda diseminado

**Uso Actual:** Agrario

**Estado Conservación:** Medio

**Intervenciones y Transformaciones:**

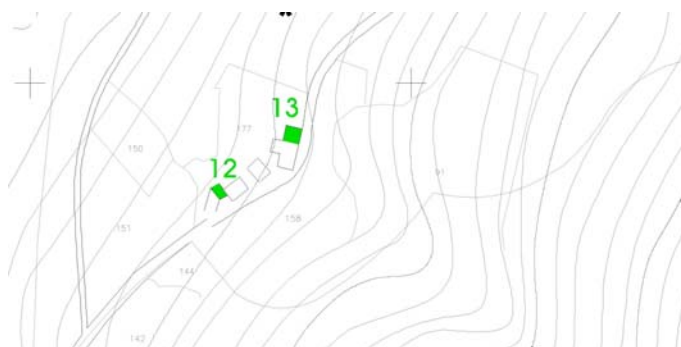
**Elementos Discordantes:**

**Patologías:** Humedades. Hongos. Pérdida de revestimiento en tallas

**Medidas de reparación recomendadas:** Protección de tallas. Mantenimiento de cubierta

**Descripción Histórico - Artística:** Hórreo sobre cuatro pegoyos de madera con espacio inferior diáfano. Esquineras enterizas y cabezas de trabe molduradas. Patín de cantería

**Entorno:** Vivienda en diseminado. Finca con pumarada



## PROTECCIÓN LEGAL


**Méritos para su Catalogación y nivel de protección asignado:** Nivel artístico

**Justificación de la delimitación de su entorno de protección:**

**Condiciones Particulares:**

**Bibliografía:**

**Observaciones:** Conjunto decorativo tallado en puerta, fachada principal y fachada norte. Composición en puerta de ocho paños con flores barrocas, radiales curvos, dos radiales rectos a los lados de la puerta enmarcados por pináculo cruciforme y cenefa de golpes de gubia



## IDENTIFICACIÓN Y LOCALIZACIÓN

**Nombre:**

**Grado Protección:**  
INTEGRAL (I)

**Dirección:** La Rionda

**Población:** Moire

**Cod. Postal:** 33456

**Parroquia:** Pillarno

**Accesos:** Desvío desde la Carretera Municipal CT-2, a la altura de El Cuadro

**Coordenadas UTM:** X=257965 Y=4822727

**Referencia Nomenclator:** 16-06-14-14

**Referencia Catastral:**



## SITUACIÓN JURÍDICA

**Clasificación Urbanística:**

**Calificación Urbanística:** Snu de Espacial Protección de Vega (EPV)

**Otra Protección:**

**Titularidad:** Privada

## CARACTERÍSTICAS

**Tipología Original:** Panera

**Autor:**

**Estilo:** Carreño

**Datación:** 1821

**Nº de Plantas:**

**Elementos Anexos:** Vivienda

**Uso Actual:** Agrario. Cochera inferior

**Estado Conservación:** Bueno

**Intervenciones y Transformaciones:** Acceso de obra

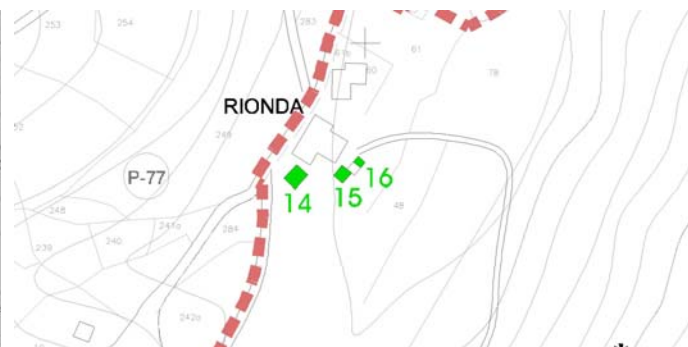
**Elementos Discordantes:** Canalones. Pinturas plásticas en colondras y tallas. Pinturas blancas y revoco de planta inferior. Patín - puente de albañilería y forjado de hormigón

**Patologías:**

**Medidas de reparación recomendadas:** Mantenimiento de cubierta

**Descripción Histórico - Artística:** Panera de seis pegoyos de cantería sobre antigua cuadra, hoy garaje. Corredor perimetral con barrotes torneados al sur, este y norte. Mandil al oeste

**Entorno:** Camino rural . Carretera Municipal



## PROTECCIÓN LEGAL


**Méritos para su Catalogación y nivel de protección asignado:** Nivel artístico. Nivel etnográfico

**Justificación de la delimitación de su entorno de protección:**

**Condiciones Particulares:**

**Bibliografía:**

**Observaciones:** Conjunto de tallas policromadas. Dos radiales de motivos geométricos circulares, flanqueando la puerta tallada con semicírculos afrontados



## IDENTIFICACIÓN Y LOCALIZACIÓN

**Nombre:**

**Grado Protección:**  
INTEGRAL (I)

**Dirección:** La Rionda

**Población:** Moire

**Cod. Postal:** 33456


**Parroquia:** Pillarno

**Accesos:** Desvío desde la Carretera Municipal CT-2, a la altura de El Cuadro

**Coordenadas UTM:** X=257980 Y=4822732

**Referencia Nomenclator:** 16-06-14-15

**Referencia Catastral:**



## SITUACIÓN JURÍDICA

**Clasificación Urbanística:**

**Calificación Urbanística:** SNU de especial Protección de Vega (EPV)

**Otra Protección:**

**Titularidad:** Privada

## CARACTERÍSTICAS

**Tipología Original:** Hórreo

**Autor:**

**Estilo:**

**Datación:**

**Nº de Plantas:** S. XIX

**Elementos Anexos:** Cobertizo agrícola en ruinas

**Uso Actual:** Agrario

**Estado Conservación:** Medio

**Intervenciones y Transformaciones:** Cerramiento en espacio inferior con malla metálica. Jardinería de obra

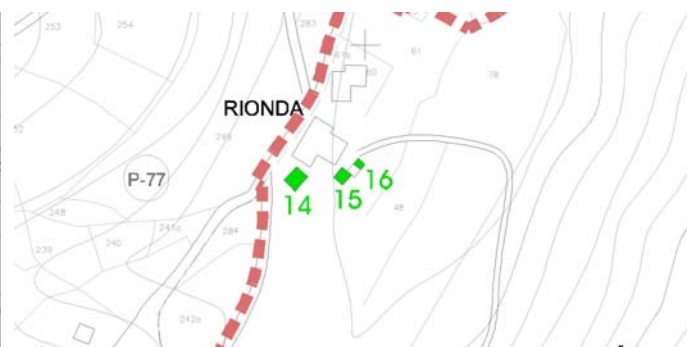
**Elementos Discordantes:** Cerramiento en espacio inferior con malla metálica. Jardinería de obra. Pavimentación con hormigonado en el espacio inferior

**Patologías:** Humedades. Deterioro ligero de cubierta

**Medidas de reparación recomendadas:** Limpieza cubierta

**Descripción Histórico - Artística:** Hórreo con cuatro pegoyos de cantería sobreelevados con pilares de ladrillo macizo y mampostería. Corredor perimetral de aspas

**Entorno:** Vega fluvial. Fincas. Traseras de viviendas



## PROTECCIÓN LEGAL


**Méritos para su Catalogación y nivel de protección asignado:** Agrupación de hórreos. Nivel etnográfico

**Justificación de la delimitación de su entorno de protección:**

**Condiciones Particulares:**

**Bibliografía:**

**Observaciones:** No se aprecia decoración



## IDENTIFICACIÓN Y LOCALIZACIÓN

**Nombre:**

**Grado Protección:**  
INTEGRAL (I)

**Dirección:** La Rionda

**Población:** Moire

**Parroquia:** Pillarno

**Accesos:** Desvío desde la Carretera Municipal CT-2, a la altura de El Cuadro

**Coordenadas UTM:** X=257996 Y=4822741

**Referencia Nomenclator:** 16-06-14-16

**Referencia Catastral:**

**Cod. Postal:** 33456



## SITUACIÓN JURÍDICA

**Clasificación Urbanística:**

**Calificación Urbanística:** SNU de Especial Protección de Vega (EPV)

**Otra Protección:**

**Titularidad:** Privada

## CARACTERÍSTICAS

**Tipología Original:** Panera

**Autor:**

**Estilo:** Carreño

**Datación:** S. XVIII- XIX

**Nº de Plantas:**

**Elementos Anexos:** Quintana. Cruce de caminos rurales

**Uso Actual:** Ruina

**Estado Conservación:** Malo

**Intervenciones y Transformaciones:** A partir del S. XX se añade una despensa sobredimensionada en ángulo noroeste rematada en astial que rompe estructura de cubierta

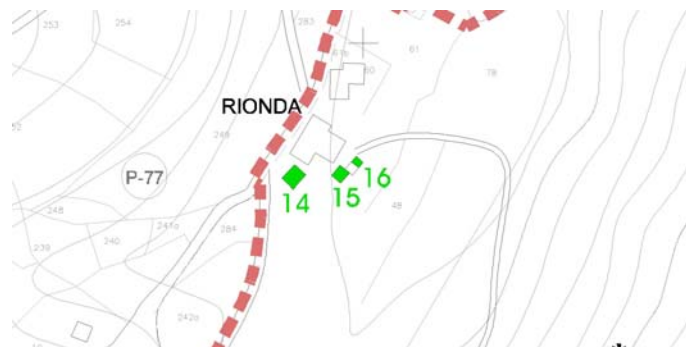
**Elementos Discordantes:**

**Patologías:** Ruina con daños estructurales en cubierta

**Medidas de reparación recomendadas:** Reparación completa de cubierta. Limpieza del entorno

**Descripción Histórico - Artística:** Panera de seis pegoyos de cantería sobre cuadra de mampostería con planta intermedia abierta. Corredor de tablas recortadas. Despensa en esquina noreste. Tornaaguas al este. Patín con cobertizo interior de cantería

**Entorno:** Vega. Viviendas. Fincas



## PROTECCIÓN LEGAL


**Méritos para su Catalogación y nivel de protección asignado:**

**Justificación de la delimitación de su entorno de protección:**

**Condiciones Particulares:**

**Bibliografía:**

**Observaciones:** Influencias de arquitectura urbana e indiana. Baranda de fundición de principios del S. XX





## IDENTIFICACIÓN Y LOCALIZACIÓN

**Nombre:**

**Grado Protección:**  
INTEGRAL (I)

**Dirección:** La Berruga

**Población:** Moire

**Parroquia:** Pillarno

**Accesos:** Desvío desde la Carretera Municipal CT-2, a la altura de El Cuadro

**Coordenadas UTM:** X=258070 Y=4822919

**Referencia Nomenclator:** 16-06-14-17

**Referencia Catastral:**

**Cod. Postal:** 33456



## SITUACIÓN JURÍDICA

**Clasificación Urbanística:**

**Calificación Urbanística:** Nucleo Rural (NR)

**Otra Protección:**

**Titularidad:** Privada

## CARACTERÍSTICAS

**Tipología Original:** Hórreo

**Autor:**

**Estilo:** Carrño

**Datación:** 1800-1850

**Nº de Plantas:**

**Elementos Anexos:** Vivienda mariñana en ruinas

**Uso Actual:**

**Estado Conservación:** Medio

**Intervenciones y Transformaciones:** Patín hormigonado de piedra. Verja que cierra el patín. Corredor no originario

**Elementos Discordantes:**

**Patologías:** Humedades

**Medidas de reparación recomendadas:** Mantenimiento de cubierta

**Descripción Histórico - Artística:** Hórreo con cuatro pegoyos de sillería sobre cuerpo de cuadra de mampostería. Corredor que sólo conserva baranda con tablas horizontales. Tornaaguas al sureste. Patín de dos tiros

**Entorno:** Vivienda. Camino municipal. Fincas de vega fluvial



## PROTECCIÓN LEGAL


**Méritos para su Catalogación y nivel de protección asignado:** Nivel etnográfico

**Justificación de la delimitación de su entorno de protección:**

**Condiciones Particulares:**

**Bibliografía:**

**Observaciones:** Puerta de aspas con cenefa central de líneas de agallones





## IDENTIFICACIÓN Y LOCALIZACIÓN

**Nombre:**

**Grado Protección:**  
INTEGRAL (I)

**Dirección:** La Berruga

**Población:** Moire

**Parroquia:** Pillarno

**Accesos:** Desvío desde la Carretera Municipal CT-2, a la altura de El Cuadro

**Coordenadas UTM:** X=257887 Y=4823155

**Referencia Nomenclator:** 16-06-14-18

**Referencia Catastral:**

**Cod. Postal:** 33456



## SITUACIÓN JURÍDICA

**Clasificación Urbanística:**

**Calificación Urbanística:** Nucleo Rural (NR)

**Otra Protección:**

**Titularidad:** Privada

## CARACTERÍSTICAS

**Tipología Original:** Panera

**Autor:**

**Estilo:** Allande

**Datación:** 1800-1830

**Nº de Plantas:**

**Elementos Anexos:** Vivienda

**Uso Actual:** Agrario. Leñera inferior

**Estado Conservación:** Bueno

**Intervenciones y Transformaciones:** Incorporación de corredor

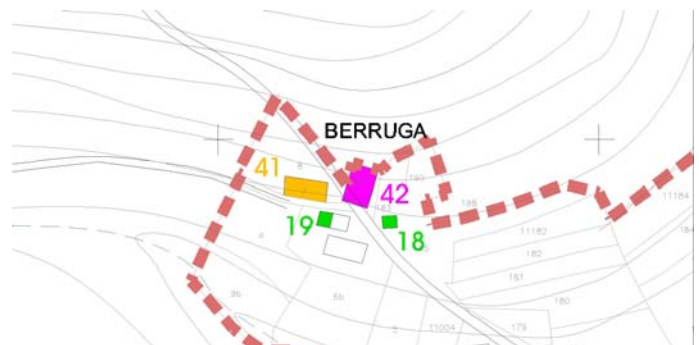
**Elementos Discordantes:**

**Patologías:** Cableados. Portes de hormigón

**Medidas de reparación recomendadas:** Reposición de pinturas en tablas. Mantenimiento de cubierta

**Descripción Histórico - Artística:** Panera sobre seis pegoyos de cantería con el espacio inferior diáfano, cerrado con muretes que la delimitan. Corredor sur y oeste de barrotes torneados

**Entorno:** Vivienda edificada en 1803. Camino rural. Antoñana abierta



## PROTECCIÓN LEGAL


**Méritos para su Catalogación y nivel de protección asignado:** Buen nivel artístico

**Justificación de la delimitación de su entorno de protección:**

**Condiciones Particulares:**

**Bibliografía:**

**Observaciones:** Conjunto decorativo en fachada con cruz. Dos radiales rectos en fachada y dos radiales rectos en costados este. Posible vinculación con talleres del occidente de Asturias





## IDENTIFICACIÓN Y LOCALIZACIÓN

**Nombre:**

**Grado Protección:**  
INTEGRAL (I)

**Dirección:** La Berruga

**Población:** Moire

**Cod. Postal:** 33456

**Parroquia:** Pillarno

**Accesos:** Desvío desde la Carretera Municipal CT-2, a la altura de El Cuadro

**Coordenadas UTM:** X=257860 Y=4823161

**Referencia Nomenclator:** 16-06-14-19

**Referencia Catastral:**



## SITUACIÓN JURÍDICA

**Clasificación Urbanística:**

**Calificación Urbanística:** Núcleo Rural (NR)

**Otra Protección:**

**Titularidad:** Privada

## CARACTERÍSTICAS

**Tipología Original:** Panera

**Autor:**

**Estilo:** Allande

**Datación:** 1800-1850

**Nº de Plantas:**

**Elementos Anexos:** Garaje. Vivienda

**Uso Actual:** Agrícola. Leñera. Almacén

**Estado Conservación:** Bueno

**Intervenciones y Transformaciones:** Patín con baranda de obra. Un pegoyo de hormigón en flanco este

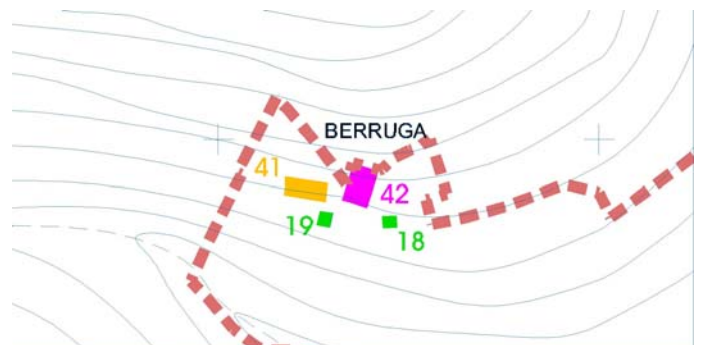
**Elementos Discordantes:**

**Patologías:**

**Medidas de reparación recomendadas:** Mantenimiento de cubierta

**Descripción Histórico - Artística:** Panera de seis pegoyos de cantería sobre cuadra de mampostería con planta intermedia abierta. Patín de sillería. Engüelgos enterizas. Corredor de barrotes torneados al sur y norte

**Entorno:** Camino rural. Vivienda. Antoñana abierta. Bien conservado, sin hormigonado inmediato



## PROTECCIÓN LEGAL


**Méritos para su Catalogación y nivel de protección asignado:** Nivel artístico . Nivel etnográfico

**Justificación de la delimitación de su entorno de protección:**

**Condiciones Particulares:**

**Bibliografía:**

**Observaciones:** Decoración: cruz en sobrepuerta. Tetrasquel calado con cenefa de zig-zag al este



## IDENTIFICACIÓN Y LOCALIZACIÓN

**Nombre:**

**Grado Protección:**  
INTEGRAL (I)

**Dirección:**

**Cod. Postal:** 33456

**Población:** Moire

**Parroquia:** Pillarno

**Accesos:** Desvío desde la Carretera Municipal CT-2, a la altura de El Cuadro

**Coordenadas UTM:** X=257946 Y=4823061

**Referencia Nomenclator:** 16-06-14-20

**Referencia Catastral:**



## SITUACIÓN JURÍDICA

**Clasificación Urbanística:**

**Calificación Urbanística:** Núcleo Rural (NR)

**Otra Protección:**

**Titularidad:** Privada

## CARACTERÍSTICAS

**Tipología Original:** Hórreo

**Autor:**

**Estilo:**

**Datación:** S. XVIII-XIX

**Nº de Plantas:**

**Elementos Anexos:** Vivienda. Caseta de aperos

**Uso Actual:** Agrícola. Residencial

**Estado Conservación:** Medio

**Intervenciones y Transformaciones:** Está integrado junto a una moderna caseta de aperos y pequeña vivienda secundaria con espacio porticado

**Elementos Discordantes:** Elementos prefabricados en espacio inferior con terraza. Materiales industriales en baranda y patín. Antena de televisión. Barniz.

**Patologías:** Acumulación de material vegetal en cubierta

**Medidas de reparación recomendadas:** Limpieza en cubierta

**Descripción Histórico - Artística:** Hórreo de cuatro pegoyos de cantería sobre un espacio inferior adaptado como vivienda. Planta intermedia libre

**Entorno:** Finca ajardinada. Frutales



## PROTECCIÓN LEGAL


**Méritos para su Catalogación y nivel de protección asignado:** Nivel etnográfico. Posibilidades de uso

**Justificación de la delimitación de su entorno de protección:**

**Condiciones Particulares:**

**Bibliografía:**

**Observaciones:** Posible traslado. Tallas recietes en puerta. Emplazamiento descontextualizado





## IDENTIFICACIÓN Y LOCALIZACIÓN

**Nombre:**

**Grado Protección:**  
INTEGRAL (I)

**Dirección:**

**Población:** Moire

**Cod. Postal:** 33456

**Parroquia:** Pillarno

**Accesos:** Desvío desde la Carretera Municipal CT-2, a la altura de El Cuadro

**Coordenadas UTM:** X=258077 Y=4823078

**Referencia Nomenclator:** 16-06-14-21

**Referencia Catastral:**



## SITUACIÓN JURÍDICA

**Clasificación Urbanística:**

**Calificación Urbanística:** Núcleo Rural (NR)

**Otra Protección:**

**Titularidad:** Privada

## CARACTERÍSTICAS

**Tipología Original:** Hórreo

**Autor:**

**Estilo:**

**Datación:** 1850-1880

**Nº de Plantas:**

**Elementos Anexos:** Vivienda

**Uso Actual:** Agrario. Residencial

**Estado Conservación:** Bueno

**Intervenciones y Transformaciones:** Renovación de tornaaguas

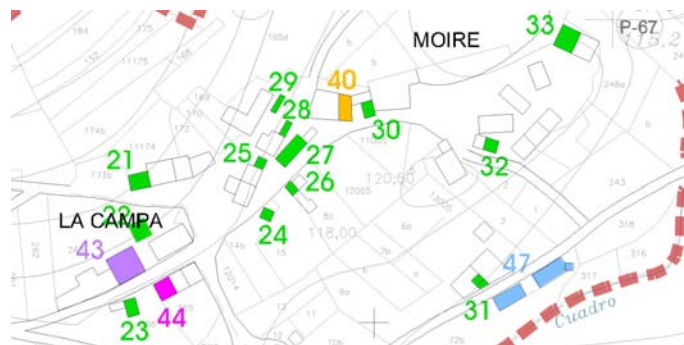
**Elementos Discordantes:** Cierre de bloques de hormigón. Nivel de forjado de hormigón en acceso desde vivienda. Antena de televisión

**Patologías:**

**Medidas de reparación recomendadas:** Mantenimiento de cubierta

**Descripción Histórico - Artística:** Hórreo levantado sobre cuatro pegoyos de cantería y uno de madera sobre un cuerpo de mampostería, posible cuadro en origen. Planta intermedia diáfana. Corredor perimetral y tornaaguas al norte

**Entorno:** Camino rural. Fincas



## PROTECCIÓN LEGAL


**Méritos para su Catalogación y nivel de protección asignado:** Carácter etnográfico

**Justificación de la delimitación de su entorno de protección:**

**Condiciones Particulares:**

**Bibliografía:**

**Observaciones:** Puerta de 12 paños sencillos. Uso residencial y auxiliar de vivienda en plantas inferiores



## IDENTIFICACIÓN Y LOCALIZACIÓN

**Nombre:**

**Grado Protección:**  
INTEGRAL (I)

**Dirección:**

**Cod. Postal:** 33456

**Población:** Moire

**Parroquia:** Pillarno

**Accesos:** Desvío desde la Carretera Municipal CT-2, a la altura de El Cuadro

**Coordenadas UTM:** X=258071 Y=4823042

**Referencia Nomenclator:** 16-06-14-22

**Referencia Catastral:**



## SITUACIÓN JURÍDICA

**Clasificación Urbanística:**

**Calificación Urbanística:** Núcleo Rural (NR)

**Otra Protección:**

**Titularidad:** Privada

## CARACTERÍSTICAS

**Tipología Original:** Hórreo

**Autor:**

**Estilo:**

**Datación:** S. XVIII-XIX

**Nº de Plantas:**

**Elementos Anexos:**

**Uso Actual:**

**Estado Conservación:** Malo

**Intervenciones y Transformaciones:** Incorporación de palomar de tabla en corredor a principios del S. XX

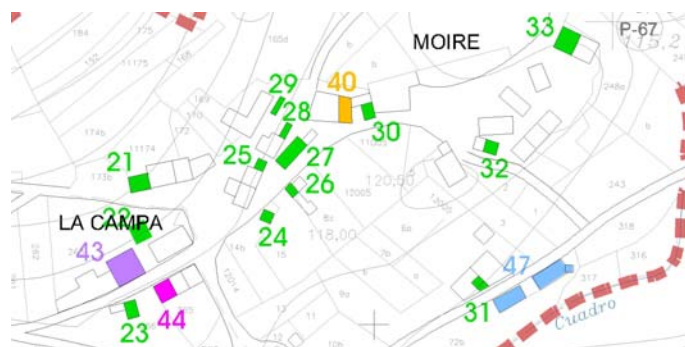
**Elementos Discordantes:** Canalones

**Patologías:** Tejado muy deteriorado. Filtraciones de humedad

**Medidas de reparación recomendadas:** Reparación completa de cubierta

**Descripción Histórico - Artística:** Hórreo de cuatro pegoyos de cantería con corredor perimetral de barrote torneado. Patín de sillería adosado a medianera

**Entorno:** Traseras de viviendas. Finca. Jardín de vivienda semiurbano de principios del S. XX



## PROTECCIÓN LEGAL


**Méritos para su Catalogación y nivel de protección asignado:** Nivel etnográfico

**Justificación de la delimitación de su entorno de protección:**

**Condiciones Particulares:**

**Bibliografía:**

**Observaciones:** Vinculación con vivienda indiana inmediata



## IDENTIFICACIÓN Y LOCALIZACIÓN

**Nombre:**

**Grado Protección:**  
INTEGRAL (I)

**Dirección:**

**Cod. Postal:** 33456

**Población:** Moire

**Parroquia:** Pillarno

**Accesos:** Desvío desde la Carretera Municipal CT-2, a la altura de El Cuadro

**Coordenadas UTM:** X=258070 Y=4823011

**Referencia Nomenclator:** 16-06-14-23

**Referencia Catastral:**



## SITUACIÓN JURÍDICA

**Clasificación Urbanística:**

**Calificación Urbanística:** Núcleo Rural (NR)

**Otra Protección:**

**Titularidad:** Privada

## CARACTERÍSTICAS

**Tipología Original:** Panera

**Autor:**

**Estilo:**

**Datación:** 1870-1900

**Nº de Plantas:**

**Elementos Anexos:** Viviendas. Lavadero

**Uso Actual:** Agrario. Garaje. Almacén de volumen inferior

**Estado Conservación:** Medio

**Intervenciones y Transformaciones:**

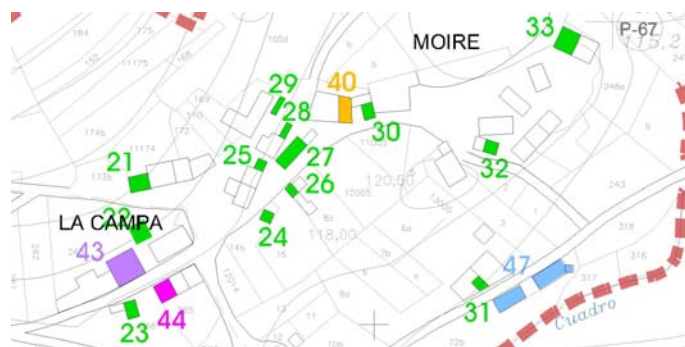
**Elementos Discordantes:** Canalón. Revestimientos de plaquetas en el entorno. Postes y cableados

**Patologías:**

**Medidas de reparación recomendadas:** Limpieza y mantenimiento de cubierta

**Descripción Histórico - Artística:** Panera de seis pegoyos de cantería sobre un volumen de mampostería, en origen de uso agrario, con arco rebajado de ladrillo macizo. Patín de sillería. Bufarda

**Entorno:** Viviendas tradicionales, algunas alteradas



## PROTECCIÓN LEGAL


**Méritos para su Catalogación y nivel de protección asignado:** Nivel etnográfico. Posibilidades de uso

**Justificación de la delimitación de su entorno de protección:**

**Condiciones Particulares:**

**Bibliografía:**

**Observaciones:** Corredor torneado al este y norte. Tornaaguas al oeste y sur. Roseta calada en despensa





## IDENTIFICACIÓN Y LOCALIZACIÓN

Nombre:

**Grado Protección:**  
INTEGRAL (I)

Dirección:

**Cod. Postal:** 33456

**Población:** Moire

**Parroquia:** Pillarno

**Accesos:** Desvío desde la Carretera Municipal CT-2, a la altura de El Cuadro

**Coordenadas UTM:** X=258142 Y=4823063

**Referencia Nomenclator:** 16-06-14-24

**Referencia Catastral:**



## SITUACIÓN JURÍDICA

**Clasificación Urbanística:**

**Calificación Urbanística:** Núcleo Rural (NR)

**Otra Protección:**

**Titularidad:** Privada

## CARACTERÍSTICAS

**Tipología Original:** Hórreo

**Autor:**

**Estilo:**

**Datación:** S. XIX

**Nº de Plantas:**

**Elementos Anexos:** Casetas y construcciones agrícolas

**Uso Actual:** Agrario

**Estado Conservación:** Medio

**Intervenciones y Transformaciones:** Cerramiento con tabiques del espacio inferior

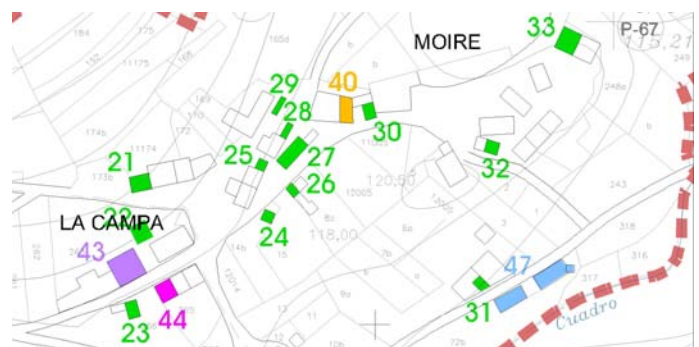
**Elementos Discordantes:** Tornaaguas de chapa. Prolongación de alero con plástico. Cerramiento de patín. Construcciones adosadas. Canalón. Cableados

**Patologías:**

**Medidas de reparación recomendadas:** Mantenimiento de cubierta. Retirada de elementos adosados a la altura de la caja de hórreo

**Descripción Histórico - Artística:** Hórreo sobre cuatro pegoyos de cantería con el espacio inferior libre en origen

**Entorno:** Antojanas. Viviendas. Espacios agrícolas



## PROTECCIÓN LEGAL


**Méritos para su Catalogación y nivel de protección asignado:** Nivel de carácter etnográfico

**Justificación de la delimitación de su entorno de protección:**

**Condiciones Particulares:**

**Bibliografía:**

**Observaciones:** Esquineras formadas por dos colondras





## IDENTIFICACIÓN Y LOCALIZACIÓN

**Nombre:**

**Grado Protección:**  
INTEGRAL (I)

**Dirección:**

**Cod. Postal:** 33456

**Población:** Moire

**Parroquia:** Pillarno

**Accesos:** Desvío desde la Carretera Municipal CT-2, a la altura de El Cuadro

**Coordenadas UTM:** X=258155 Y=4823077

**Referencia Nomenclator:** 16-06-14-25

**Referencia Catastral:**



## SITUACIÓN JURÍDICA

**Clasificación Urbanística:**

**Calificación Urbanística:** Núcleo Rural (NR)

**Otra Protección:**

**Titularidad:** Privada

## CARACTERÍSTICAS

**Tipología Original:** Hórreo

**Autor:**

**Estilo:** Carreño

**Datación:** S. XIX-XX

**Nº de Plantas:**

**Elementos Anexos:** Vivienda

**Uso Actual:** Agrario. Garaje en planta inferior

**Estado Conservación:** Medio

**Intervenciones y Transformaciones:** Revocado y remate con teja del volumen inferior

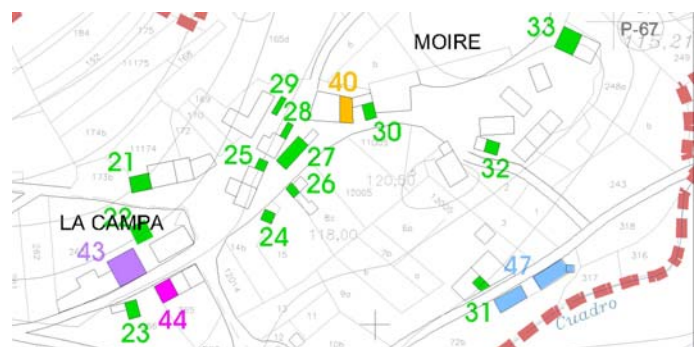
**Elementos Discordantes:** Remate de teja del volumen inferior. Postes y cableados. Canalones y bajantes. Tonos de pintura en casas del entorno

**Patologías:** Acumulación de residuos vegetales en cubierta

**Medidas de reparación recomendadas:** Mantenimiento de cubierta

**Descripción Histórico - Artística:** Hórreo de cuatro pegoyos de cantería sobre volumen de fábrica de mampostería, con planta intermedia abierta. Tornaaguas al norte, con barrote torneado en el resto. Despensa

**Entorno:** Viviendas agrupadas. Caminos rurales



## PROTECCIÓN LEGAL


**Méritos para su Catalogación y nivel de protección asignado:** Nivel de carácter etnográfico

**Justificación de la delimitación de su entorno de protección:**

**Condiciones Particulares:**

**Bibliografía:**

**Observaciones:** Puerta de paños sencillos (1890-1920). Roseta hexapétala pintada



## IDENTIFICACIÓN Y LOCALIZACIÓN

**Nombre:**

**Grado Protección:**  
INTEGRAL (I)

**Dirección:**

**Cod. Postal:** 33456

**Población:** Moire

**Parroquia:** Pillarno

**Accesos:** Desvío desde la Carretera Municipal CT-2, a la altura de El Cuadro

**Coordenadas UTM:** X=258155 Y=4823078

**Referencia Nomenclator:** 16-06-14-26

**Referencia Catastral:**



## SITUACIÓN JURÍDICA

**Clasificación Urbanística:**

**Calificación Urbanística:** Núcleo Rural (NR)

**Otra Protección:**

**Titularidad:** Privada

## CARACTERÍSTICAS

**Tipología Original:** Panera

**Autor:**

**Estilo:** Carreño

**Datación:** 1800-1850

**Nº de Plantas:**

**Elementos Anexos:** Garaje. Vivienda

**Uso Actual:** Agrario. Almacén . Garaje en volumen inferior

**Estado Conservación:** Bueno

**Intervenciones y Transformaciones:** Baranda metálica en patín. Elementos prefabricados en espacio inferior. Canalón

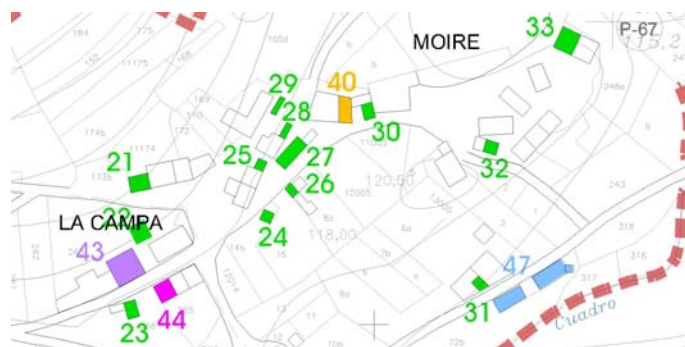
**Elementos Discordantes:**

**Patologías:**

**Medidas de reparación recomendadas:** Mantenimiento de cubierta

**Descripción Histórico - Artística:** Panera de ocho pegoyos sobre volumen de mampostería inicialmente dedicado a cuadra. Planta intermedia abierta

**Entorno:** Viviendas rurales agrupadas con distintos grados de conservación



## PROTECCIÓN LEGAL


**Méritos para su Catalogación y nivel de protección asignado:** Nivel artístico. Carácter etnográfico

**Justificación de la delimitación de su entorno de protección:**

**Condiciones Particulares:**

**Bibliografía:**

**Observaciones:** Buen conjunto decorativo tallado y pintado: radiales, tetrapétalas, motivos vegetales. Traslado desde La Ramera hacia 1900



## IDENTIFICACIÓN Y LOCALIZACIÓN

**Nombre:**

**Grado Protección:**  
INTEGRAL (I)

**Dirección:**

**Cod. Postal:** 33456

**Población:** Moire

**Parroquia:** Pillarno

**Accesos:** Desvío desde la Carretera Municipal CT-2, a la altura de El Cuadro

**Coordenadas UTM:** X=258158 Y=4823097

**Referencia Nomenclator:** 16-06-14-27

**Referencia Catastral:**



## SITUACIÓN JURÍDICA

**Clasificación Urbanística:**

**Calificación Urbanística:** Núcleo Rural (NR)

**Otra Protección:**

**Titularidad:** Privada

## CARACTERÍSTICAS

**Tipología Original:** Panera

**Autor:**

**Estilo:**

**Datación:** S. XIX

**Nº de Plantas:**

**Elementos Anexos:** Caseta. Garaje. Volumen adosado de uso residencial

**Uso Actual:** Agrario. Garaje y almacenamieto en nivel inferior

**Estado Conservación:** Medio

**Intervenciones y Transformaciones:** Cerramiento parcial del espacio inferior

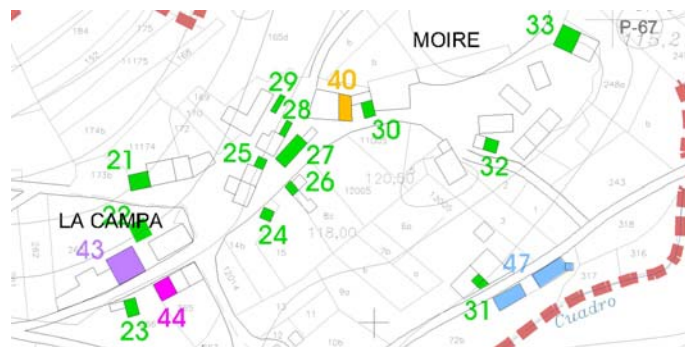
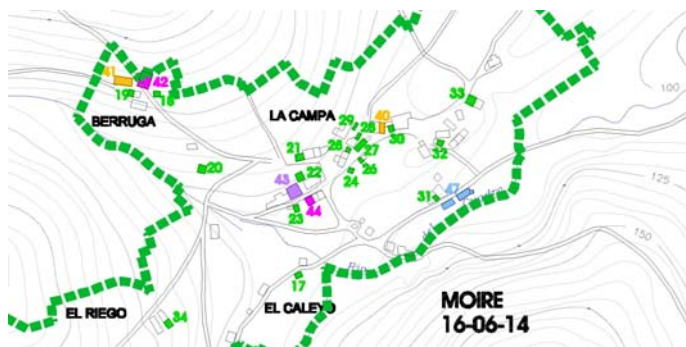
**Elementos Discordantes:** Volumenes adosados. Plaquetados y materiales industriales en la fachada este. Cementados de firmes y muretes de espacio inferior

**Patologías:**

**Medidas de reparación recomendadas:** Mantenimiento de cubierta

**Descripción Histórico - Artística:** Panera de seis pegoyos de cantería sobreelevado con bases cúbicas de mampostería. Mantiene la mitad este del espacio inferior diáfano

**Entorno:** Conjunto de viviendas tradicionales agrupadas con distinto grado de conservación



## PROTECCIÓN LEGAL


**Méritos para su Catalogación y nivel de protección asignado:** Nivel etnográfico

**Justificación de la delimitación de su entorno de protección:**

**Condiciones Particulares:**

**Bibliografía:**

**Observaciones:** Conserva dos patines. Corredor torneado al norte y sur. Tabla al oeste y tornaaguas al este





## IDENTIFICACIÓN Y LOCALIZACIÓN

**Nombre:**

**Grado Protección:**  
INTEGRAL (I)

**Dirección:**

**Cod. Postal:** 33456

**Población:** Moire

**Parroquia:** Pillarno

**Accesos:** Desvío desde la Carretera Municipal CT-2, a la altura de El Cuadro

**Coordenadas UTM:** X=258156 Y=4823109

**Referencia Nomenclator:** 16-06-14-28

**Referencia Catastral:**



## SITUACIÓN JURÍDICA

**Clasificación Urbanística:**

**Calificación Urbanística:** Núcleo Rural (NR)

**Otra Protección:**

**Titularidad:** Privada

## CARACTERÍSTICAS

**Tipología Original:** Panera

**Autor:**

**Estilo:**

**Datación:** 1800-1850

**Nº de Plantas:**

**Elementos Anexos:** Antigua cuadra en cuerpo inferior

**Uso Actual:** Almacén . Agrario

**Estado Conservación:** Medio

**Intervenciones y Transformaciones:** Eliminación de la línea de cumbre, pasando a rematar la cubierta en vértice

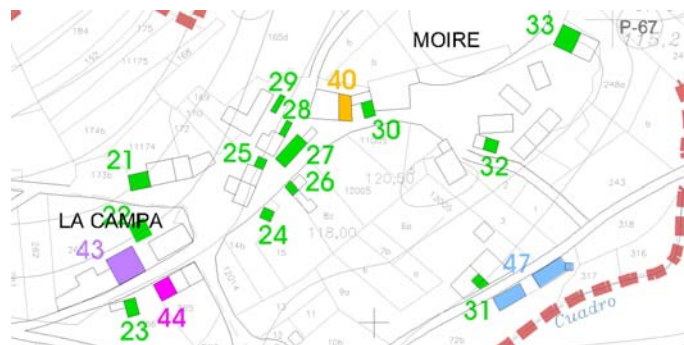
**Elementos Discordantes:** Cubierta de fibrocemento

**Patologías:**

**Medidas de reparación recomendadas:** Recuperación de cubierta de teja y corredores. Modificación de aguadas

**Descripción Histórico - Artística:** Panera con el tejado modificado con remate en vértice, eliminándose el caballete de la cumbre. Disponía de corredor perimetral originario, del que quedan restos. Cuadro de vigas inferior dimensionado al efecto

**Entorno:** Caminos rurales. Agrupación de viviendas



## PROTECCIÓN LEGAL


**Méritos para su Catalogación y nivel de protección asignado:** Nivel etnográfico

**Justificación de la delimitación de su entorno de protección:**

**Condiciones Particulares:**

**Bibliografía:**

**Observaciones:** Cuatro puertas originales (tres porticadas) daban acceso a los corredores. Sobre ellas motivos geométricos sencillos (aspas, acordonados). Cabezas de trabe molduradas



## IDENTIFICACIÓN Y LOCALIZACIÓN

**Nombre:**

**Grado Protección:**  
INTEGRAL (I)

**Dirección:**

**Cod. Postal:** 33456

**Población:** Moire

**Parroquia:** Pillarno

**Accesos:** Desvío desde la Carretera Municipal CT-2, a la altura de El Cuadro

**Coordenadas UTM:** X=258151 Y=4823122

**Referencia Nomenclator:** 16-06-14-29

**Referencia Catastral:**



## SITUACIÓN JURÍDICA

**Clasificación Urbanística:**

**Calificación Urbanística:** Núcleo Rural (NR)

**Otra Protección:**

**Titularidad:** Privada

## CARACTERÍSTICAS

**Tipología Original:** Panera

**Autor:**

**Estilo:**

**Datación:** S. XVIII-XIX

**Nº de Plantas:**

**Elementos Anexos:** Garaje. Vivienda

**Uso Actual:** Agrario

**Estado Conservación:** Bueno

**Intervenciones y Transformaciones:** Incorpora doble cuadro de liños. Añadidos en primera mitad del S. XX

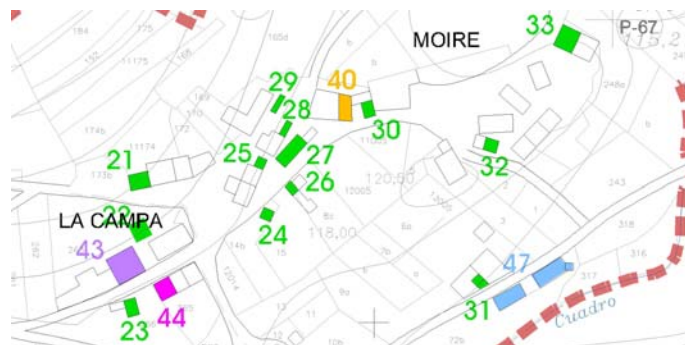
**Elementos Discordantes:** Garaje anexo rematado en terraza. Encalados. Barandillas metálicas inmediatas

**Patologías:**

**Medidas de reparación recomendadas:** Mantenimiento de cubierta

**Descripción Histórico - Artística:** Panera de seis pegoyos de cantería sobre muretes que delimitan el espacio inferior diáfano

**Entorno:** Antojana abierta. Casería con construcciones agrícolas



## PROTECCIÓN LEGAL


**Méritos para su Catalogación y nivel de protección asignado:** Nivel etnográfico

**Justificación de la delimitación de su entorno de protección:**

**Condiciones Particulares:**

**Bibliografía:**

**Observaciones:** Corredor perimetral con cierre de tabla al norte y oeste. Barrote torneado al sur y tornaaguas y despensa al este



## IDENTIFICACIÓN Y LOCALIZACIÓN

**Nombre:**

**Grado Protección:**  
INTEGRAL (I)

**Dirección:**

**Cod. Postal:** 33456

**Población:** Moire

**Parroquia:** Pillarno

**Accesos:** Desvío desde la Carretera Municipal CT-2, a la altura de El Cuadro

**Coordenadas UTM:** X=258195 Y=4823118

**Referencia Nomenclator:** 16-06-14-30

**Referencia Catastral:**



## SITUACIÓN JURÍDICA

**Clasificación Urbanística:**

**Calificación Urbanística:** Núcleo Rural (NR)

**Otra Protección:**

**Titularidad:** Privada

## CARACTERÍSTICAS

**Tipología Original:** Panera

**Autor:**

**Estilo:** Carreño

**Datación:** 1840

**Nº de Plantas:**

**Elementos Anexos:** Vivienda. Tendejón

**Uso Actual:**

**Estado Conservación:** Malo

**Intervenciones y Transformaciones:** Prolongación de vertiente noreste de la cubierta para formar un tendejón abierto

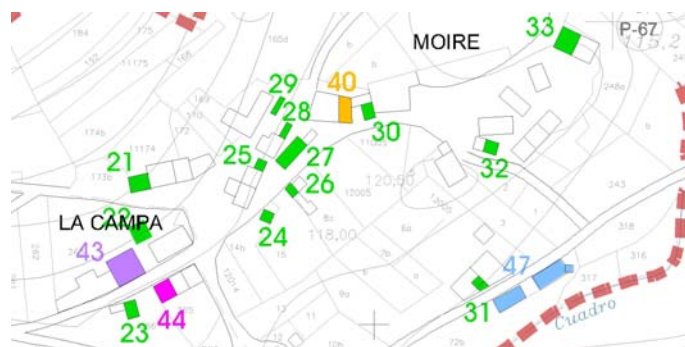
**Elementos Discordantes:**

**Patologías:** Filtraciones. Humedades

**Medidas de reparación recomendadas:** Reparación y mantenimiento de cubierta

**Descripción Histórico - Artística:** Panera con seis pegoyos de cantería con el espacio inferior diáfano. Corredor perimetral originario: Barrote torneado excepto fachada noreste con tornaaguas

**Entorno:** Vivienda y antojana cerrada con muro de mampostería



## PROTECCIÓN LEGAL


**Méritos para su Catalogación y nivel de protección asignado:** Buen nivel artístico

**Justificación de la delimitación de su entorno de protección:**

**Condiciones Particulares:**

**Bibliografía:**

**Observaciones:** Dios importantes conjuntos decorativos tallados en las dos fachadas largas: rosetas, volutas, abanicos, jarrones, cruces, ajedrezados, radiales. Policromía original (blanco, verde, azul y rojo)





## IDENTIFICACIÓN Y LOCALIZACIÓN

**Nombre:**

**Grado Protección:**  
INTEGRAL (I)

**Dirección:**

**Población:** Moire

**Cod. Postal:** 33456

**Parroquia:** Pillarno

**Accesos:** Desvío desde la Carretera Municipal CT-2, a la altura de El Cuadro

**Coordenadas UTM:** X=258244 Y=4823051

**Referencia Nomenclator:** 16-06-14-31

**Referencia Catastral:**



## SITUACIÓN JURÍDICA

**Clasificación Urbanística:**

**Calificación Urbanística:** Núcleo Rural (NR)

**Otra Protección:**

**Titularidad:**

## CARACTERÍSTICAS

**Tipología Original:** Panera

**Autor:**

**Estilo:**

**Datación:** 1880-1900

**Nº de Plantas:**

**Elementos Anexos:** Antoñana y patio. Vivienda. Cuadra

**Uso Actual:** Agrario

**Estado Conservación:** Bueno

**Intervenciones y Transformaciones:**

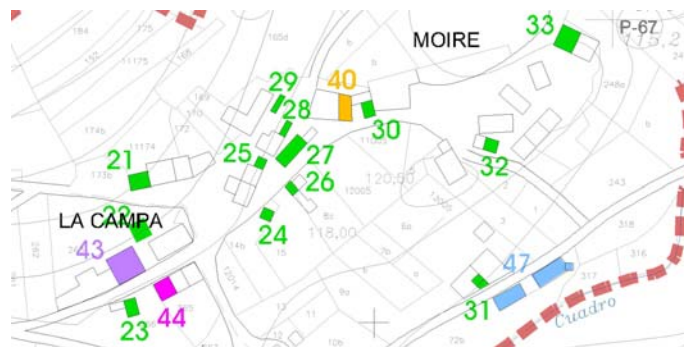
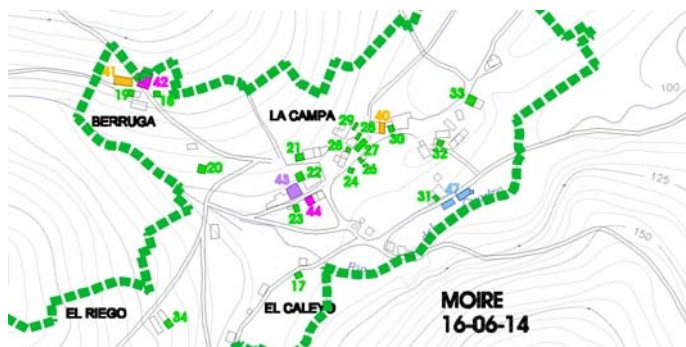
**Elementos Discordantes:** Canalones. Bajantes

**Patologías:**

**Medidas de reparación recomendadas:** Mantenimiento de cubierta

**Descripción Histórico - Artística:** Panera de ocho pegoyos de cantería sobre edificio agrario con fábrica de mampostería. Planta intermedia diáfana. Patín sobre arco de medio punto y media arcada en el tramo inicial, ejecutados en ladrillo macizo

**Entorno:** "El Recreo de Moire". Carretera municipal. Vega



## PROTECCIÓN LEGAL


**Méritos para su Catalogación y nivel de protección asignado:** Representativo de su periodo cronológico. Valor etnográfico

**Justificación de la delimitación de su entorno de protección:**

**Condiciones Particulares:**

**Bibliografía:**

**Observaciones:** Corredor perimetral torneado con tornaaguas al oeste. Bufarda. Influencia de arquitectura urbana representada en la vivienda adyacente y materiales (ladrillo)



## IDENTIFICACIÓN Y LOCALIZACIÓN

**Nombre:**

**Grado Protección:**  
INTEGRAL (I)

**Dirección:**

**Cod. Postal:** 33456

**Población:** Moire

**Parroquia:** Pillarno

**Accesos:** Desvío desde la Carretera Municipal CT-2, a la altura de El Cuadro

**Coordenadas UTM:** X=258252 Y=4823097

**Referencia Nomenclator:** 16-06-14-32

**Referencia Catastral:**



## SITUACIÓN JURÍDICA

**Clasificación Urbanística:**

**Calificación Urbanística:** Núcleo Rural (NR)

**Otra Protección:**

**Titularidad:** Privada

## CARACTERÍSTICAS

**Tipología Original:** Panera

**Autor:**

**Estilo:**

**Datación:** S. XVIII

**Nº de Plantas:**

**Elementos Anexos:** Vivienda. Huerta. Antojana

**Uso Actual:** Agrario. Leñera. Estacionamiento de vehículos

**Estado Conservación:** Malo

**Intervenciones y Transformaciones:** Jabalcones. Restos de corredor no originario

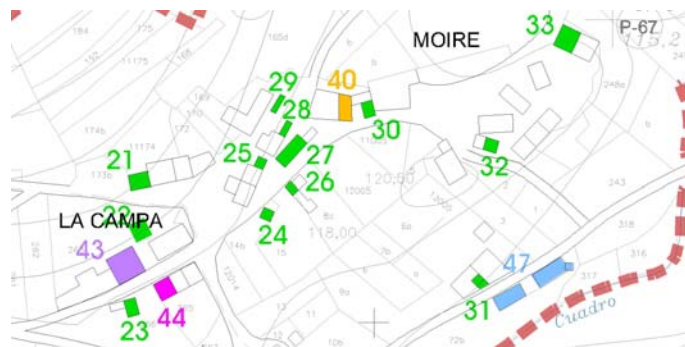
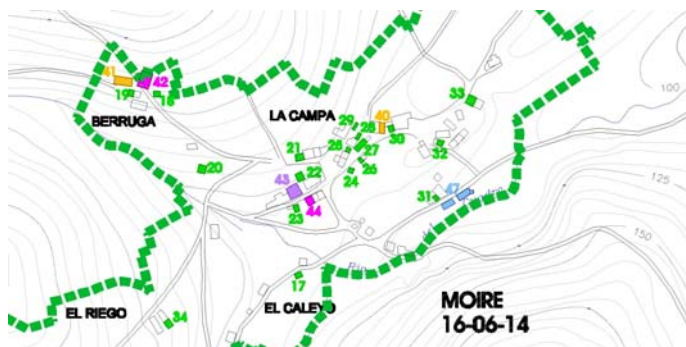
**Elementos Discordantes:** Canasta de baloncesto. Cierre de malla metálica en un lateral del espacio inferior

**Patologías:** Tejado en muy mal estado, con algún daño estructural. Humedades. Xilófagos. Hongos

**Medidas de reparación recomendadas:** Reparación completa de cubierta

**Descripción Histórico - Artística:** Panera levantada sobre seis pegoyos de madera con el espacio inferior abierto. Corredor muy alterado

**Entorno:** Antojana abierta. Vivienda. Camino rural



## PROTECCIÓN LEGAL


**Méritos para su Catalogación y nivel de protección asignado:** Cronología. Nivel etnográfico

**Justificación de la delimitación de su entorno de protección:**

**Condiciones Particulares:**

**Bibliografía:**

**Observaciones:** No se observan elementos estilísticos





## IDENTIFICACIÓN Y LOCALIZACIÓN

**Nombre:**

**Grado Protección:**  
INTEGRAL (I)

**Dirección:**

**Población:** Moire

**Cod. Postal:** 33456

**Parroquia:** Pillarno

**Accesos:** Desvío desde la Carretera Municipal CT-2, a la altura de El Cuadro

**Coordenadas UTM:** X=258295 Y=4823134

**Referencia Nomenclator:** 16-06-14-33

**Referencia Catastral:**



## SITUACIÓN JURÍDICA

**Clasificación Urbanística:**

**Calificación Urbanística:** Núcleo Rural (NR)

**Otra Protección:**

**Titularidad:** Privada

## CARACTERÍSTICAS

**Tipología Original:** Hórreo

**Autor:**

**Estilo:**

**Datación:** 1790-1840

**Nº de Plantas:**

**Elementos Anexos:** Vivienda

**Uso Actual:** Agrario

**Estado Conservación:** Bueno

**Intervenciones y Transformaciones:** Revocado de paramentos de mampostería

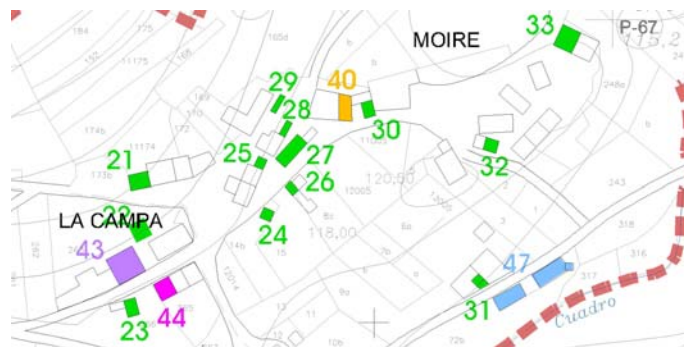
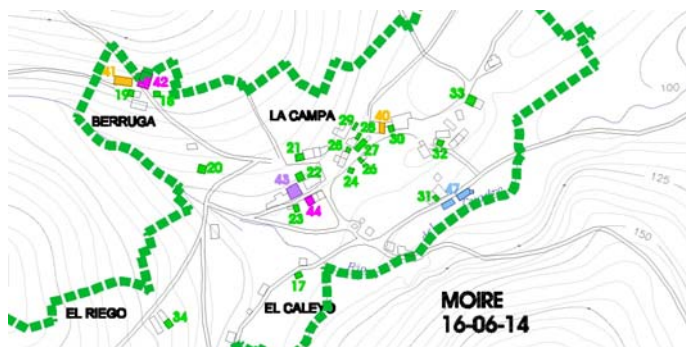
**Elementos Discordantes:** Encalado de vivienda inmediata y otros materiales de revestimiento industrial. Canalones

**Patologías:**

**Medidas de reparación recomendadas:** Mantenimiento de cubierta

**Descripción Histórico - Artística:** Hórreo de cuatro pegoyos de cantería levantado sobre volumen de uso agrario de mampostería. Planta intermedia abierta. Patín en dos tramos, revocado

**Entorno:** Agrupación de viviendas y construcciones rurales . Antoñana al este. Camino rural



## PROTECCIÓN LEGAL


**Méritos para su Catalogación y nivel de protección asignado:** Nivel etnográfico

**Justificación de la delimitación de su entorno de protección:**

**Condiciones Particulares:**

**Bibliografía:**

**Observaciones:** Puerta con paños dorados con aspas en resalte y líneas de golpes de gubia. Baranda de patín en ladrillo macizo, de principios del S. XX





## IDENTIFICACIÓN Y LOCALIZACIÓN

**Nombre:**

**Grado Protección:**  
INTEGRAL (I)

**Dirección:**

**Población:** Moire

**Cod. Postal:** 33456

**Parroquia:** Pillarno

**Accesos:** Camino rural a la Buria, desde Moire

**Coordenadas UTM:** X=257904 Y=4822857

**Referencia Nomenclator:** 16-06-14-34

**Referencia Catastral:**



## SITUACIÓN JURÍDICA

**Clasificación Urbanística:**

**Calificación Urbanística:** Núcleo Rural (NR)

**Otra Protección:**

**Titularidad:** Privada

## CARACTERÍSTICAS

**Tipología Original:** Panera

**Autor:**

**Estilo:**

**Datación:** S. XVIII-XIX

**Nº de Plantas:**

**Elementos Anexos:** Vivienda. Tendejón

**Uso Actual:**

**Estado Conservación:** Malo

**Intervenciones y Transformaciones:** Adosamiento de tendejón de uso agrícola, levantamiento sobre columnas a principios del S. XX

**Elementos Discordantes:** Cierre metálico de antojana. Canales

**Patologías:** Filtraciones de humedad. Vegetación en cubierta

**Medidas de reparación recomendadas:** Limpieza y mantenimiento de cubierta

**Descripción Histórico - Artística:** Panera sobre ocho pegoyos de sillería sobre tres muros que delimitan un espacio inferior de uso agrícola. Planta intermedia abierta. Corredor. Despensa

**Entorno:** Antojana cerrada. Vivienda. Cuadra. Pajar. Cobertizo agrícola



## PROTECCIÓN LEGAL


**Méritos para su Catalogación y nivel de protección asignado:** Nivel etnográfico

**Justificación de la delimitación de su entorno de protección:**

**Condiciones Particulares:**

**Bibliografía:**

**Observaciones:** Vivienda en diseminado



## IDENTIFICACIÓN Y LOCALIZACIÓN

**Nombre:**

**Grado Protección:**  
INTEGRAL (I)

**Dirección:**

**Cod. Postal:** 33456

**Población:** Moire


**Parroquia:** Pillarno

**Accesos:** Camino rural a la Buria, desde Moire

**Coordenadas UTM:** X=257763 Y=4822793

**Referencia Nomenclator:** 16-06-14-35

**Referencia Catastral:**



## SITUACIÓN JURÍDICA

**Clasificación Urbanística:**

**Calificación Urbanística:** Núcleo Rural (NR)

**Otra Protección:**

**Titularidad:** Privada

## CARACTERÍSTICAS

**Tipología Original:** Panera

**Autor:**

**Estilo:**

**Datación:** 1850-1890

**Nº de Plantas:**

**Elementos Anexos:** Vivienda

**Uso Actual:** Agrario. Almacén

**Estado Conservación:** Medio

**Intervenciones y Transformaciones:** Renovación reciente del corredor y del piso interno

**Elementos Discordantes:** Revestimiento de corredor. Acumulación de materiales

**Patologías:** Vegetación sobre colondras. Humedades

**Medidas de reparación recomendadas:** Mantenimiento de cubierta

**Descripción Histórico - Artística:** Panera de seis pegoyos de sillería, levantada sobre muretes de mampostería que delimitan el espacio inferior diáfano. Puertas de paños sencillos rectangulares

**Entorno:** Antojana cerrada. Vivienda. Camino rural



## PROTECCIÓN LEGAL


**Méritos para su Catalogación y nivel de protección asignado:** Nivel etnográfico

**Justificación de la delimitación de su entorno de protección:**

**Condiciones Particulares:**

**Bibliografía:**

**Observaciones:** Corredor perimetral de barrote torneado, muy alterado. Volumen cúbico con cumbrera poco desarrollada



## IDENTIFICACIÓN Y LOCALIZACIÓN

**Nombre:**

**Grado Protección:**  
INTEGRAL (I)

**Dirección:** La Buria

**Población:** Moire

**Parroquia:** Pillarno

**Accesos:** Camino rural a la Buria, desde Moire

**Coordenadas UTM:** X=257611 Y=4822835

**Referencia Nomenclator:** 16-06-14-36

**Referencia Catastral:**

**Cod. Postal:** 33456



## SITUACIÓN JURÍDICA

**Clasificación Urbanística:**

**Calificación Urbanística:** Núcleo Rural (NR)

**Otra Protección:**

**Titularidad:** Privada

## CARACTERÍSTICAS

**Tipología Original:** Hórreo

**Autor:**

**Estilo:** Carreño

**Datación:** 1790-1840

**Nº de Plantas:**

**Elementos Anexos:** Vivienda. Construcciones agrícolas

**Uso Actual:** Agrario

**Estado Conservación:** Medio

**Intervenciones y Transformaciones:** Pórtico de fachada posterior anadida junto al corredor

**Elementos Discordantes:** Tonos de pintura. Postes. Cableados. Columnas de ladrillo

**Patologías:**

**Medidas de reparación recomendadas:** Mantenimiento de cubierta

**Descripción Histórico - Artística:** Hórreo con cuatro pegoyos de cantería y espacio inferior abierto. Corredor perimetral torneado. Tornaaguas al noreste. Patín de sillería

**Entorno:** Antojana abierta. Viviendas. Cuadra. Camino rural



## PROTECCIÓN LEGAL


**Méritos para su Catalogación y nivel de protección asignado:** Nivel artístico

**Justificación de la delimitación de su entorno de protección:**

**Condiciones Particulares:**

**Bibliografía:**

**Observaciones:** Conjunto decorativo: puerta de aspas profundas alternando con motivos vegetales y radiales, flanqueada por dos radiales dobles coronadas por cruciformes





## IDENTIFICACIÓN Y LOCALIZACIÓN

**Nombre:**

**Grado Protección:**  
INTEGRAL (I)

**Dirección:** La Buria

**Población:** Moire

**Parroquia:** Pillarno

**Accesos:** Camino rural a la Buria, desde Moire

**Coordenadas UTM:** X=257603 Y=4822834

**Referencia Nomenclator:** 16-06-14-37

**Referencia Catastral:**

**Cod. Postal:** 33456



## SITUACIÓN JURÍDICA

**Clasificación Urbanística:**

**Calificación Urbanística:** Núcleo Rural (NR)

**Otra Protección:**

**Titularidad:** Privada

## CARACTERÍSTICAS

**Tipología Original:** Hórreo

**Autor:**

**Estilo:**

**Datación:** 1770-1800

**Nº de Plantas:**

**Elementos Anexos:** Tendejón Agrícola. Vivienda

**Uso Actual:** Agrario. Estacionamiento de vehículos agrícolas

**Estado Conservación:** Bueno

**Intervenciones y Transformaciones:** Renovación reciente de corredor, revestimientos y cubierta

**Elementos Discordantes:** Barandilla metálica en patín

**Patologías:**

**Medidas de reparación recomendadas:**

**Descripción Histórico - Artística:** Hórreo sobre seis pegoyos de sillería sobreelevados, con espacio inferior diáfano. Pequeño murete añadido, de baja altura, delimita este espacio

**Entorno:** Vivienda. Antojana abierta. Construcciones agrícolas. Camino real



## PROTECCIÓN LEGAL


**Méritos para su Catalogación y nivel de protección asignado:** Nivel artístico . Valor etnográfico

**Justificación de la delimitación de su entorno de protección:**

**Condiciones Particulares:**

**Bibliografía:**

**Observaciones:** Puerta de líneas de aspas, característica del último tercio del S. XVIII





## IDENTIFICACIÓN Y LOCALIZACIÓN

**Nombre:**

**Grado Protección:**  
INTEGRAL (I)

**Dirección:** La Vinaquera

**Población:** Moire

**Cod. Postal:** 33456

**Parroquia:** Pillarno

**Accesos:** Camino rural desde la Buria

**Coordenadas UTM:** X=742355 Y=4822719

**Referencia Nomenclator:** 16-06-14-38

**Referencia Catastral:**



## SITUACIÓN JURÍDICA

**Clasificación Urbanística:**

**Calificación Urbanística:** SNU de Interés Forestal (IF)

**Otra Protección:**

**Titularidad:** Privada

## CARACTERÍSTICAS

**Tipología Original:** Hórreo

**Autor:**

**Estilo:**

**Datación:** S. XVIII-XIX

**Nº de Plantas:**

**Elementos Anexos:** Vivienda. Cuadra

**Uso Actual:** Agrario

**Estado Conservación:** Medio

**Intervenciones y Transformaciones:** Jabalcones en ángulos

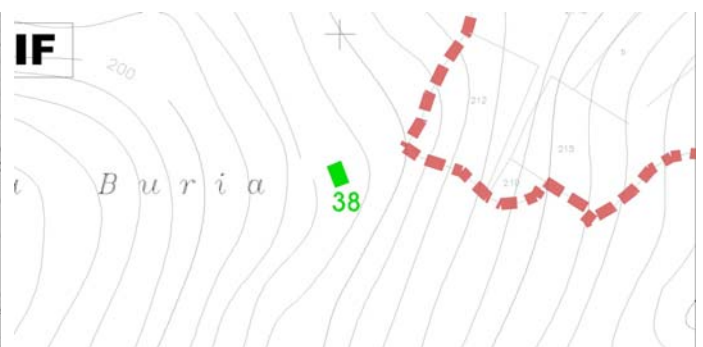
**Elementos Discordantes:**

**Patologías:**

**Medidas de reparación recomendadas:** Mantenimiento de cubierta

**Descripción Histórico - Artística:** Hórreo de cuatro pegoyos levantado sobre cuerpo de mampostería dedicado a cuadra. Parte intermedia abierta. Puerta decorada con tallas

**Entorno:** Vivienda en diseminado. Finca de pastizales rodeada de terreno forestal



## PROTECCIÓN LEGAL


**Méritos para su Catalogación y nivel de protección asignado:** Carácter etnográfico

**Justificación de la delimitación de su entorno de protección:**

**Condiciones Particulares:**

**Bibliografía:**

**Observaciones:** La cartografía municipal nombra por error La Vinaquera a una casería del núcleo del Riego



## IDENTIFICACIÓN Y LOCALIZACIÓN

**Nombre:**

**Grado Protección:**  
INTEGRAL (I)

**Dirección:** El Riego

**Población:** Moire

**Parroquia:** Pillarno

**Accesos:** Camino rural desde La Buria

**Coordenadas UTM:** X=742266 Y=4823027

**Referencia Nomenclator:** 16-06-14-39

**Referencia Catastral:**

**Cod. Postal:** 33456



## SITUACIÓN JURÍDICA

**Clasificación Urbanística:**

**Calificación Urbanística:** SNU de Especial Protección Paisajística (EPP)

**Otra Protección:**

**Titularidad:** Privada

## CARACTERÍSTICAS

**Tipología Original:** Hórreo

**Autor:**

**Estilo:**

**Datación:** S. XIX

**Nº de Plantas:**

**Elementos Anexos:** Casetas agrícolas. Viviendas

**Uso Actual:** Agrario

**Estado Conservación:** Medio

**Intervenciones y Transformaciones:** Teja plana industrial actual. Apoyo de parte del alero en barras metálicas. Adosamiento de casetas. Cerramiento del espacio inferior

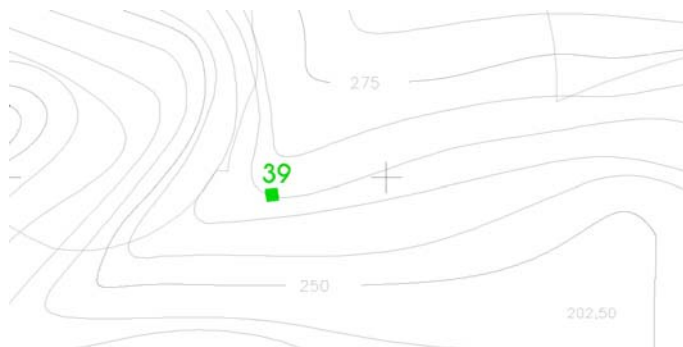
**Elementos Discordantes:** Cubierta. Antena de televisión. Material de anexos. Plaquetado y revoco de espacios inmediatos

**Patologías:**

**Medidas de reparación recomendadas:** Mantenimiento de cubierta

**Descripción Histórico - Artística:** Hórreo de cuatro pegoyos, con el espacio inferior tabicado. Conserva parcialmente piso del corredor. Espacio inferior alterado por cerramiento

**Entorno:** Explotación ganadera. Vivienda. Camino rural



## PROTECCIÓN LEGAL


**Méritos para su Catalogación y nivel de protección asignado:** Carácter etnográfico

**Justificación de la delimitación de su entorno de protección:**

**Condiciones Particulares:**

**Bibliografía:**

**Observaciones:** Esquineras en dos piezas



## IDENTIFICACIÓN Y LOCALIZACIÓN

**Nombre:**

**Grado Protección:**  
AMBIENTAL (A)

**Dirección:**

**Cod. Postal:** 33456

**Población:** Moire

**Parroquia:** Pillarno

**Accesos:** Carretera Municipal CT-2

**Coordenadas UTM:** X: 258.178 Y: 4.823.115

**Referencia Nomenclator:** 16-06-14-40

**Referencia Catastral:** 33016A06900017



## SITUACIÓN JURÍDICA

**Clasificación Urbanística:** Suelo no urbanizable

**Calificación Urbanística:** Núcleo Rural

**Otra Protección:**

**Titularidad:** Privada

## CARACTERÍSTICAS

**Tipología Original:** Vivienda adosada

**Autor:** Desconocido

**Estilo:** Popular

**Datación:**

**Nº de Plantas:** 2

**Elementos Anexos:** Hórreo

**Uso Actual:** Residencial

**Estado Conservación:** Medio

**Intervenciones y Transformaciones:** El corredor presenta dos de los vanos cerrados con carpintería, formando una galería.

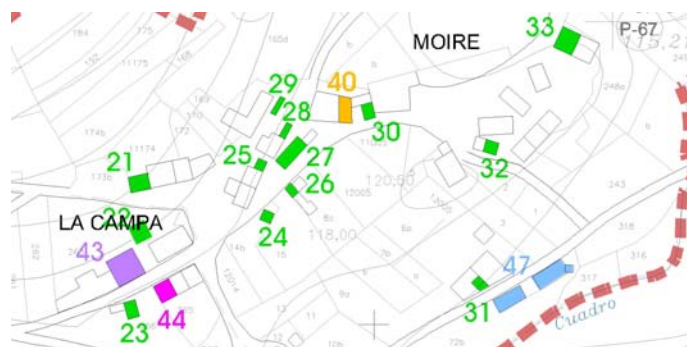
**Elementos Discordantes:** Portón de planta baja, acometida de energía eléctrica.

**Patologías:** Deficiente estado de mantenimiento y conservación. Fisuraciones en las cargas de mortero. Suciedades en paramentos. Falta de pintura en elementos de carpintería.

**Medidas de reparación recomendadas:** Resolución del impacto de elementos discordantes y patologías.

**Descripción Histórico - Artística:** Casa de corredor de planta rectangular con un volumen anexo añadido en lado este, perpendicular a la fachada este. El corredor es volado de cuatro vanos. La cubierta presenta alero de madera pintada. En la fachada sur aparecen dos huecos de pequeño formato. La carpintería se sitúa a haces exteriores.

**Entorno:** Existe edificio anexo altamente discordante con incorporación de antenas de TV, carpinterías de aluminio, etc.



## PROTECCIÓN LEGAL


**Méritos para su Catalogación y nivel de protección asignado:** El nivel de su carácter etnográfico.

**Justificación de la delimitación de su entorno de protección:**

**Condiciones Particulares:** Ocupación: Perímetro edificación existente  
Altura: Edificación existente  
Posición de la edificación:  
Se conservarán alineaciones interiores y exteriores  
Condiciones estéticas y compositivas:  
Conservar la composición de fachadas y cubiertas.  
Conservar sillares de huecos y carpinterías de madera.

**Bibliografía:** N/D

**Observaciones:** Incorpora parcela cerrada con muro de piedra incluyendo hórreo.



## IDENTIFICACIÓN Y LOCALIZACIÓN

**Nombre:**

**Grado Protección:**  
AMBIENTAL (A)

**Dirección:**

**Cod. Postal:** 33456

**Población:** Moire


**Parroquia:** Pillarno

**Accesos:** Carretera Municipal CT-2

**Coordenadas UTM:** X: 257.844 Y: 4.823.175

**Referencia Nomenclator:** 16-06-14-41

**Referencia Catastral:** 33016A0740007



## SITUACIÓN JURÍDICA

**Clasificación Urbanística:** Suelo no urbanizable

**Calificación Urbanística:** Núcleo Rural

**Otra Protección:**

**Titularidad:** Privada

## CARACTERÍSTICAS

**Tipología Original:** Vivienda aislada

**Autor:** Desconocido

**Estilo:** Popular

**Datación:**

**Nº de Plantas:** 2

**Elementos Anexos:** Hórreo frente a la fachada principal

**Uso Actual:** Residencial

**Estado Conservación:** Bueno

**Intervenciones y Transformaciones:** El edificio ha pasado de estar encastrado en la pendiente a estar totalmente exento en su perímetro. Apertura de huecos en hastial oeste.

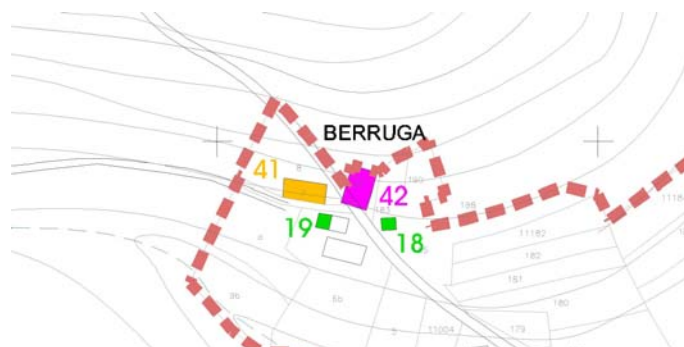
**Elementos Discordantes:** Incorporación de aplacados pétreos. Deficiente rejunteado en las fábricas pétreas.

**Patologías:** No se aprecian

**Medidas de reparación recomendadas:** Labores de conservación y mantenimiento.

**Descripción Histórico - Artística:** Al no haber podido acceder al interior desconocemos su organización primitiva, no obstante responde al tipo de casa de planta rectangular con corredor entre muros hastilales cortafuegos y originalmente encastrada en la pendiente del terreno. Presenta notables recercos de huecos ejecutados con sillares pétreos.

**Entorno:** Barrio de La Berruga, integrado por dos casas y dos hórreos.



## PROTECCIÓN LEGAL

**Méritos para su Catalogación y nivel de protección asignado:** La justificación de la asignación del nivel de protección ambiental se basa en la pérdida de carácter etnográfico original del edificio.


**Justificación de la delimitación de su entorno de protección:**

**Condiciones Particulares:**

- Ocupación: Perímetro edificación existente
- Altura: Edificación existente
- Posición de la edificación:  
Se conservarán alineaciones interiores y exteriores
- Condiciones estéticas y compositivas:  
Conservar la composición de fachadas y cubiertas.  
Conservar sillares pétreos de los cercos de los huecos.

**Bibliografía:** Castrillón. Conocemos el Conceyu. Construcciones populares. Aplicación Didáctica. M<sup>a</sup> Esther García López.

**Observaciones:** El edificio se encuentra completamente renovado, habiendo perdido gran parte de su carácter original.





## IDENTIFICACIÓN Y LOCALIZACIÓN

**Nombre:**

**Grado Protección:**  
INTEGRAL (I)

**Dirección:**

**Cod. Postal:** 33456

**Población:** Moire

**Parroquia:** Pillarno

**Accesos:** Carretera municipal ct-2

**Coordenadas UTM:** X: 257.872 Y: 4.823.172

**Referencia Nomenclator:** 16-06-14-42

**Referencia Catastral:** 33016A06900196



## SITUACIÓN JURÍDICA

**Clasificación Urbanística:** Suelo no Urbanizable

**Calificación Urbanística:** Núcleo Rural

**Otra Protección:**

**Titularidad:** Privada

## CARACTERÍSTICAS

**Tipología Original:** Vivienda aislada

**Autor:** Desconocido

**Estilo:** Popular

**Datación:** 1803

**Nº de Plantas:** 2

**Elementos Anexos:** Edificio en ruinas en el lado oeste. Hórreo frente a la fachada principal

**Uso Actual:** Residencial

**Estado Conservación:** Bueno

**Intervenciones y Transformaciones:** El cuerpo volado de la galería presenta el aspecto de haber sido restaurado / repuesto no hace mucho tiempo. Las carpinterías de planta baja parecen pertenecer a un periodo anterior.

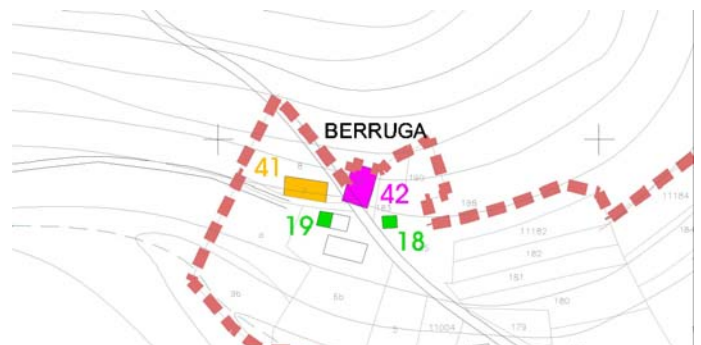
**Elementos Discordantes:** Tendido aéreo y poste de energía eléctrica

**Patologías:** El hastial este presenta estado de abandono (chocante con el buen nivel de conservación del edificio).

**Medidas de reparación recomendadas:** Saneamiento de fachada este.

**Descripción Histórico - Artística:** Edificio de planta rectangular y cubierta a dos aguas, con dos niveles, el superior con gran galería cerrada y el inferior con acceso lateral excéntrico a la cuadra o almacén que genera espacio de interés. Notable mampostería de piedra. Conserva revocos y cargas. Cuerpo ciego de doble altura situado al este con interesante hueco superior.

**Entorno:** Barrio de La Berruga, integrado por dos casas y dos hórreos.



## PROTECCIÓN LEGAL


**Méritos para su Catalogación y nivel de protección asignado:** Su carácter etnográfico relevante. Su representatividad tipológica.

**Justificación de la delimitación de su entorno de protección:**

**Condiciones Particulares:** Ocupación: Perímetro edificación existente  
Altura: Edificación existente  
Posición de la edificación:  
Se conservarán alineaciones interiores y exteriores  
Condiciones estéticas y compositivas:  
Conservar la composición de fachadas y cubiertas, carpinterías de madera y sillares pétreos de los huecos.

**Bibliografía:** Castrillón. Conocemos el Conceyu. Construcciones populares. Aplicación didáctica. M<sup>a</sup> Esther García López.

**Observaciones:** Está encastrada en la pendiente. Dintel de piedra con la fecha 1803 tallada.



## IDENTIFICACIÓN Y LOCALIZACIÓN

**Nombre:**

**Grado Protección:**  
PARCIAL (P)

**Dirección:**

**Cod. Postal:** 33456

**Población:** Moire

**Parroquia:** Pillarno

**Accesos:** Carretera Municipal CT-2

**Coordenadas UTM:** X: 258.068 Y: 4.823.028

**Referencia Nomenclator:** 16-06-14-43

**Referencia Catastral:** 33016A07700264



## SITUACIÓN JURÍDICA

**Clasificación Urbanística:** Suelo no urbanizable

**Calificación Urbanística:** Núcleo Rural

**Otra Protección:**

**Titularidad:** Privada

## CARACTERÍSTICAS

**Tipología Original:** Vivienda adosada

**Autor:** Desconocido

**Estilo:** Popular

**Datación:** 1827

**Nº de Plantas:** 2

**Elementos Anexos:** Panera en parte posterior con acceso a través de escalera lateral.

**Uso Actual:** Residencial

**Estado Conservación:** Diverso

**Intervenciones y Transformaciones:** Los paramentos de fachada del sector de la vivienda presenta acabados en sus elementos (carpintería, cargas) diferenciados con respecto a un supuesto estado primitivo que presenta el sector sin uso.

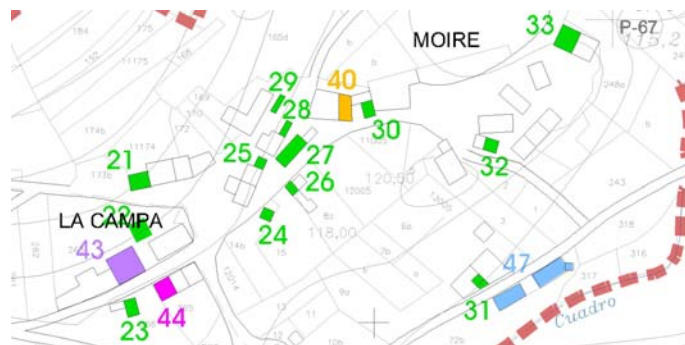
**Elementos Discordantes:** Marquesina de uralita en hastial noreste.

**Patologías:** Desconchados, agrietamientos, humedades por capilaridad, deformaciones en la cubierta, todas ellas especialmente en la casa situada más al noreste.

**Medidas de reparación recomendadas:** Labores de conservación y mantenimiento.

**Descripción Histórico - Artística:** Edificio de planta rectangular y cubierta a dos aguas, con corredor volado entre muros cortafuegos. Integrado por dos viviendas, una con acceso por escalera exterior y la otra por antojana. Posee alero de madera. El corredor presenta cuerpos cerrados en sus extremos destinados a baños.

**Entorno:** Hacia el oeste hay dos viviendas adosadas con fachadas revestidas de plaqueta cerámica con resultado disonante.



## PROTECCIÓN LEGAL


**Méritos para su Catalogación y nivel de protección asignado:** El nivel de su carácter etnográfico. Sus valores tecnológicos.

**Justificación de la delimitación de su entorno de protección:**

**Condiciones Particulares:** Ocupación: Perímetro edificación existente  
Altura: Edificación existente  
Posición de la edificación:  
Se conservarán alineaciones interiores y exteriores  
Condiciones estéticas y compositivas:  
Conservar la composición de fachadas y cubiertas, corredor de madera y sillares de huecos y esquinales.

**Bibliografía:** N/D

**Observaciones:** Está encastrada en la pendiente del terreno. Se encuentra habitada sólo en su mitad oeste. Tiene dos buhardillas. Presenta azulejo censal de 1860.





## IDENTIFICACIÓN Y LOCALIZACIÓN

**Nombre:**

**Grado Protección:**  
INTEGRAL (I)

**Dirección:**

**Población:** Moire

**Cod. Postal:** 33456

**Parroquia:** Pillarno

**Accesos:** Carretera Municipal CT-2

**Coordenadas UTM:** X: 258.080 Y: 4.823.021

**Referencia Nomenclator:** 16-06-14-44

**Referencia Catastral:** 33016A07700264



## SITUACIÓN JURÍDICA

**Clasificación Urbanística:** Suelo no urbanizable

**Calificación Urbanística:** Núcleo Rural

**Otra Protección:**

**Titularidad:** Privada

## CARACTERÍSTICAS

**Tipología Original:** Cuadra

**Autor:** Desconocido

**Estilo:** Popular

**Datación:**

**Nº de Plantas:** 2

**Elementos Anexos:** Ninguno

**Uso Actual:** Almacén-cuadra

**Estado Conservación:** Medio

**Intervenciones y Transformaciones:** Rejunte parcial del nivel de carga de la planta baja.

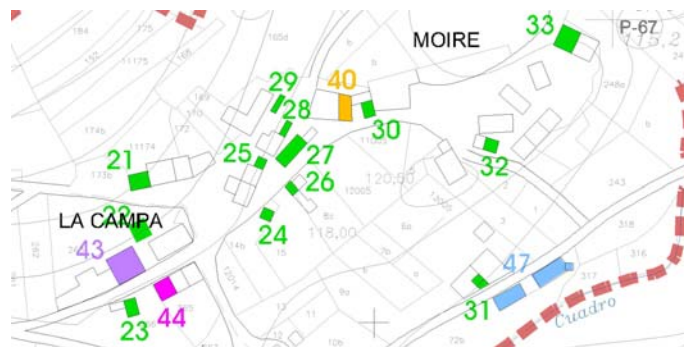
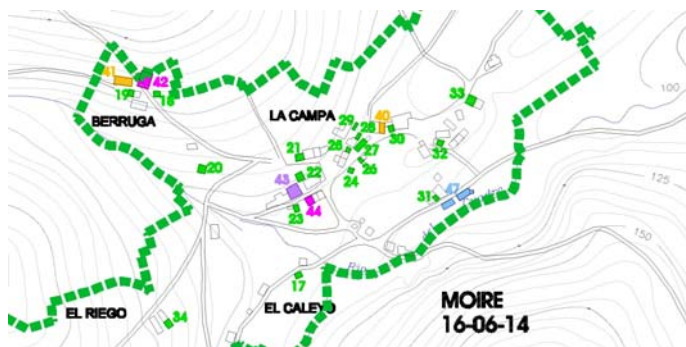
**Elementos Discordantes:** Ninguno

**Patologías:** Cubierta con bajo nivel de mantenimiento.

**Medidas de reparación recomendadas:** Labores de conservación y mantenimiento.

**Descripción Histórico - Artística:** Edificio de planta rectangular y cubierta a dos aguas, con un retranqueo para antojana, y con doble vano de corredor volado lateralmente en planta primera. La cuadra se sitúa en el piso bajo y la tenada en el superior. La tenada presenta un hueco de acceso lateral a la misma.

**Entorno:** Su ámbito próximo, salvo aspectos puntuales, conserva nivel de caracterización aceptable.



## PROTECCIÓN LEGAL

**Méritos para su Catalogación y nivel de protección asignado:** Su nivel representativo, su condición urbanística, sus posibilidades de uso, sus valores tecnológicos,.  
Carácter etnográfico relevante.

**Justificación de la delimitación de su entorno de protección:**

**Condiciones Particulares:** Ocupación: Perímetro edificación existente  
Altura: Edificación existente  
Posición de la edificación:  
Se conservarán alineaciones interiores y exteriores  
Condiciones estéticas y compositivas:  
Conservar la composición de fachadas y cubiertas.  
Conservar carpintería de huecos y corredor de madera.

**Bibliografía:** Castrillón. Conocemos el Conceyu. Construcciones populares. Aplicación Didáctica. M<sup>a</sup> Esther García López.

**Observaciones:** Forma parte de un predio agrícola mayor.



## IDENTIFICACIÓN Y LOCALIZACIÓN

**Nombre:**

**Grado Protección:**  
AMBIENTAL (A)

**Dirección:** La Torre

**Población:** Moire

**Cod. Postal:** 33456

**Parroquia:** Pillarno

**Accesos:** Carretera Municipal CT-2

**Coordenadas UTM:** X: 257.805 Y: 4.822.594

**Referencia Nomenclator:** 16-06-14-45

**Referencia Catastral:** 33016A07700206



## SITUACIÓN JURÍDICA

**Clasificación Urbanística:** Suelo no urbanizable

**Calificación Urbanística:** Núcleo Rural

**Otra Protección:**

**Titularidad:** Privada

## CARACTERÍSTICAS

**Tipología Original:** Vivienda adosada

**Autor:** Desconocido

**Estilo:**

**Datación:**

**Nº de Plantas:** 2

**Elementos Anexos:** Edificio anexo situado al noreste y cuadra-pajar situado al suroeste

**Uso Actual:** Residencial

**Estado Conservación:** Bueno

**Intervenciones y Transformaciones:** Sustitución de la cubierta original y del sistema de recogida de pluviales.

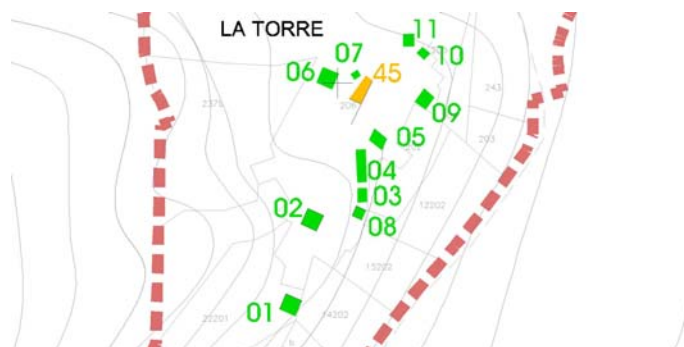
**Elementos Discordantes:** Chimenea, tendido aéreo de telefonía, colores de fachada, sistema de canalones y bajantes de pluviales de PVC. Lavadero exterior de planta baja. Cubierta de fibrocemento.

**Patologías:** No se aprecian.

**Medidas de reparación recomendadas:** Labores de conservación y mantenimiento. Retirada de elementos discordantes.

**Descripción Histórico - Artística:** Edificio de planta irregular, con cubierta a dos aguas y galería volada y cerrada en la planta primera. Tanto los esquinales como los cercos de los huecos son de sillares de piedra. La galería probablemente sufrió transformaciones, pero en periodos anteriores. El alero está realizado con tejaroz.

**Entorno:** Se halla integrado en un conjunto compacto de edificios en el núcleo de La Torre.



## PROTECCIÓN LEGAL


**Méritos para su Catalogación y nivel de protección asignado:** La buena factura de los restos de fábricas pétreas que se conservan.

**Justificación de la delimitación de su entorno de protección:**

**Condiciones Particulares:** Ocupación: Perímetro edificación existente  
Altura: Edificación existente  
Posición de la edificación:  
Se conservarán alineaciones interiores y exteriores  
Condiciones estéticas y compositivas:  
Conservar la composición de fachadas y cubiertas, sillares pétreos de cercos y esquinales.

**Bibliografía:** N/D

**Observaciones:** La cuadra-pajar adyacente ha sido convertida en vivienda, perdiendo en el proceso sus valores originales.





## IDENTIFICACIÓN Y LOCALIZACIÓN

**Nombre:**

**Grado Protección:**  
ACADÉMICA (AC)

**Dirección:**

**Cod. Postal:** 33456

**Población:** Moire

**Parroquia:** Pillarno

**Accesos:** Carretera Municipal CT-2

**Coordenadas UTM:** X: 257.598 Y: 4.822.849

**Referencia Nomenclator:** 16-06-14-46

**Referencia Catastral:** 33016A07400057



## SITUACIÓN JURÍDICA

**Clasificación Urbanística:** Suelo no urbanizable

**Calificación Urbanística:** Núcleo Rural

**Otra Protección:**

**Titularidad:** Privada

## CARACTERÍSTICAS

**Tipología Original:** Vivienda adosada

**Autor:** Desconocido

**Estilo:**

**Datación:**

**Nº de Plantas:** 2

**Elementos Anexos:** Hórreo en su parte frontal y cobertizo en un lateral.

**Uso Actual:** Residencial

**Estado Conservación:** Bueno

**Intervenciones y Transformaciones:** Sustitución de la cubierta original por losa de hormigón de 30 cm de espesor. Pavimento cerámico nuevo en la parte frontal de la vivienda. Retirada de cargas en muros de planta baja.

**Elementos Discordantes:** Losa de hormigón de la cubierta. Sistema de recogida de pluviales de PVC. Pavimento cerámico en la parte frontal.

**Patologías:** No se aprecian

**Medidas de reparación recomendadas:** Labores de conservación y mantenimiento. Retirada de elementos discordantes.

**Descripción Histórico - Artística:** Edificio de planta rectangular con cubierta a dos aguas con estructura de muros cortafuegos. Presenta corredor de cinco vanos en planta superior y antojana en la inferior. Los cercos de los huecos presentan sillares de piedra de gran formato, así mismo la mampostería pétreo de los muros es de buena factura constructiva.

**Entorno:** Forma parte de un conjunto rural situado en el núcleo de La Torre, con amplias vistas sobre el paisaje al estar situado a media ladera.



## PROTECCIÓN LEGAL

**Méritos para su Catalogación y nivel de protección asignado:** El nivel de su carácter etnográfico. Sus posibilidades de uso.


**Justificación de la delimitación de su entorno de protección:**

**Condiciones Particulares:**

Ocupación:  
Altura: Edificación existente  
Posición de la edificación:  
Se conservará la alineación exterior.  
Condiciones estéticas y compositivas:  
Conservar la composición de fachadas y cubiertas.

**Bibliografía:** N/D

**Observaciones:** N/D



## IDENTIFICACIÓN Y LOCALIZACIÓN

**Nombre:** Casa d'Elíseo

**Grado Protección:**  
ACADÉMICA (AC)

**Dirección:**

**Población:** Moire

**Cod. Postal:** 33456

**Parroquia:** Pillarno

**Accesos:** Carretera Municipal CT-2

**Coordenadas UTM:** X: 258.301 Y: 4.823.034

**Referencia Nomenclator:** 16-06-14-47

**Referencia Catastral:** 33016A0790072a



## SITUACIÓN JURÍDICA

**Clasificación Urbanística:** Suelo no urbanizable

**Calificación Urbanística:** Núcleo Rural

**Otra Protección:**

**Titularidad:** Privada

## CARACTERÍSTICAS

**Tipología Original:** Molino

**Autor:** Desconocido

**Estilo:**

**Datación:**

**Nº de Plantas:** 1

**Elementos Anexos:** Llagar, panadería, horno y salón de baile.

**Uso Actual:** Desuso

**Estado Conservación:** Malo

**Intervenciones y Transformaciones:** El salón de baile ha sido añadido al conjunto con posterioridad (años 40-50).

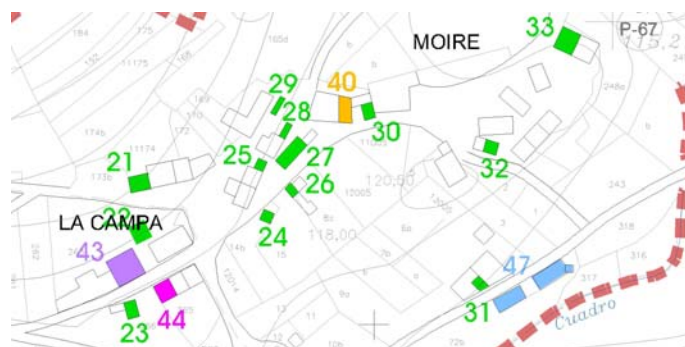
**Elementos Discordantes:** No se observan

**Patologías:** Estado general de semirruina.

**Medidas de reparación recomendadas:** Rehabilitación integral.

**Descripción Histórico - Artística:** Conjunto de edificaciones, agrupadas longitudinalmente y paralelas a la carretera. Es una gran "nave" con cubierta a dos aguas formadas por cerchas de madera, que alojaba en su interior distintas subdivisiones. En un extremo se sitúa el molino y en el otro la sala de baile. Forma un conjunto multifuncional cuya agrupación es inédita en el ámbito rural del concejo.

**Entorno:** Está situado en un extremo del núcleo de Moire, en la vega del río Raices que es el que proporcionaba la fuerza motriz del molino.



## PROTECCIÓN LEGAL

**Méritos para su Catalogación y nivel de protección asignado:** El nivel de su carácter etnográfico. Sus posibilidades de uso. Sus valores representativos.


**Justificación de la delimitación de su entorno de protección:**

**Condiciones Particulares:** Ocupación:  
Altura:  
Posición de la edificación:

Condiciones estéticas y compositivas:

**Bibliografía:** Castrillón. Conocemos el Conceyu. Construcciones Populares. Aplicación didáctica. M<sup>a</sup> Esther García López.

**Observaciones:** El canal que proporciona el agua al molino discurre paralelo a la carretera y era usado como bebedero para el ganado. Así mismo el agua se llevaba al molino, discuriendo bajo las edificaciones, usando un original sistema de sifón. El agua que movía al molino también movía otra serie de maquinarias.  
La sala de baile conserva una antigua pianola.





## IDENTIFICACIÓN Y LOCALIZACIÓN

**Nombre:**

**Grado Protección:**  
INTEGRAL (I)

**Dirección:**

**Cod. Postal:** 33456

**Población:** Orbón

**Parroquia:** Pillarno

**Accesos:** Carretera Municipal CT-2 desvío por camino rural desde El Cuadro

**Coordenadas UTM:** X=260435 Y=4823675

**Referencia Nomenclator:** 16-06-15-01

**Referencia Catastral:**



## SITUACIÓN JURÍDICA

**Clasificación Urbanística:**

**Calificación Urbanística:** Núcleo Rural (NR)

**Otra Protección:**

**Titularidad:** Privada

## CARACTERÍSTICAS

**Tipología Original:** Hórreo

**Autor:**

**Estilo:**

**Datación:** S. XVIII

**Nº de Plantas:**

**Elementos Anexos:** Depósito de estiércol. Cuadra. Vivienda

**Uso Actual:** Agrario. Estacionamiento de vehículos y maquinaria agrícola

**Estado Conservación:** Medio

**Intervenciones y Transformaciones:** Patín de ladrillo macizo

**Elementos Discordantes:** Cierre parcial de hormigón en el espacio inferior

**Patologías:** Humedades

**Medidas de reparación recomendadas:** Mantenimiento de cubierta

**Descripción Histórico - Artística:** Hórreo de cuatro pegoyos de cantería con el espacio inferior diáfano. Tornaaguas al norte, corredor de tabla al oeste y corredor de barrote torneado al sur y este

**Entorno:** Vivienda. Camino rural



## PROTECCIÓN LEGAL


**Méritos para su Catalogación y nivel de protección asignado:** Nivel etnográfico

**Justificación de la delimitación de su entorno de protección:**

**Condiciones Particulares:**

**Bibliografía:**

**Observaciones:** Despensa adosada en el ángulo noroeste. Arquillo rebajado situado en el liño sur





## IDENTIFICACIÓN Y LOCALIZACIÓN

**Nombre:**

**Grado Protección:**  
INTEGRAL (I)

**Dirección:**

**Cod. Postal:** 33456

**Población:** Orbón

**Parroquia:** Pillarno

**Accesos:** Carretera Municipal CT-2 desvío por camino rural desde El Cuadro

**Coordenadas UTM:** X=260488 Y=4823745

**Referencia Nomenclator:** 16-06-15-02

**Referencia Catastral:**



## SITUACIÓN JURÍDICA

**Clasificación Urbanística:**

**Calificación Urbanística:** Núcleo Rural (NR)

**Otra Protección:**

**Titularidad:** Privada

## CARACTERÍSTICAS

**Tipología Original:** Hórreo

**Autor:**

**Estilo:**

**Datación:** 1840-1890

**Nº de Plantas:**

**Elementos Anexos:** Vivienda. Agrupación de hórreos. Cuadra

**Uso Actual:** Agrario

**Estado Conservación:** Malo

**Intervenciones y Transformaciones:**

**Elementos Discordantes:**

**Patologías:** Humedades y deterioro de cubierta. Hundimiento parcial de una vertiente

**Medidas de reparación recomendadas:** Reparación de cubiertas

**Descripción Histórico - Artística:** Hórreo sobre cuatro pegoyos de cantería sobreelevados por pilas de mampostería, con el espacio inferior diáfano. Corredor perimetral de barrote torneado al norte y oeste, de aspas al sur y tornaaguas al este

**Entorno:** Situado en antojana abierta. Viviendas tradicionales agrupadas



## PROTECCIÓN LEGAL


**Méritos para su Catalogación y nivel de protección asignado:** Nivel etnográfico

**Justificación de la delimitación de su entorno de protección:**

**Condiciones Particulares:**

**Bibliografía:**

**Observaciones:** Puerta de paños sencillos





## IDENTIFICACIÓN Y LOCALIZACIÓN

**Nombre:**

**Grado Protección:**  
INTEGRAL (I)

**Dirección:**

**Población:** Orbón

**Cod. Postal:** 33456

**Parroquia:** Pillarno

**Accesos:** Carretera Municipal CT-2 desvío por camino rural desde El Cuadro

**Coordenadas UTM:** X=260517 Y=4823746

**Referencia Nomenclator:** 16-06-15-03

**Referencia Catastral:**



## SITUACIÓN JURÍDICA

**Clasificación Urbanística:**

**Calificación Urbanística:** Núcleo Rural (NR)

**Otra Protección:**

**Titularidad:** Privada

## CARACTERÍSTICAS

**Tipología Original:** Hórreo

**Autor:**

**Estilo:**

**Datación:** 1890-1899

**Nº de Plantas:**

**Elementos Anexos:** Vivienda. Agrupación de Hórreos

**Uso Actual:** Agrario

**Estado Conservación:** Medio

**Intervenciones y Transformaciones:** Baranda de obra en patín. Forjado de hormigón en planta de volumen inferior

**Elementos Discordantes:** Canalones y bajantes. Cableados. Revocos de paramentos

**Patologías:**

**Medidas de reparación recomendadas:** Mantenimiento de cubierta

**Descripción Histórico - Artística:** Hórreo con cuatro pegoyos de cantería levantado sobre cuerpo de mampostería y ladrillo. Planta intermedia abierta. Corredor perimetral de barrote torneado. Puerta de casetones sencillos

**Entorno:** Viviendas tradicionales concentradas



## PROTECCIÓN LEGAL


**Méritos para su Catalogación y nivel de protección asignado:** Nivel etnográfico. Tipología representativo del último periodo constructivo

**Justificación de la delimitación de su entorno de protección:**

**Condiciones Particulares:**

**Bibliografía:**

**Observaciones:** Cartela con fecha pintada en sobrepuerta, siendo legibles las tres primeras cifras (189...)





## IDENTIFICACIÓN Y LOCALIZACIÓN

**Nombre:**

**Grado Protección:**  
INTEGRAL (I)

**Dirección:**

**Población:** Orbón

**Cod. Postal:** 33456


**Parroquia:** Pillarno

**Accesos:** Carretera Municipal CT-2 desvío por camino rural desde El Cuadro

**Coordenadas UTM:** X=260525 Y=4823751

**Referencia Nomenclator:** 16-06-15-04

**Referencia Catastral:**



## SITUACIÓN JURÍDICA

**Clasificación Urbanística:**

**Calificación Urbanística:** Núcleo Rural (NR)

**Otra Protección:**

**Titularidad:** Privada

## CARACTERÍSTICAS

**Tipología Original:** Panera

**Autor:**

**Estilo:** Carreño

**Datación:** 1779

**Nº de Plantas:**

**Elementos Anexos:** Vivienda. Cuadra. Caseta

**Uso Actual:** Agrario

**Estado Conservación:** Malo

**Intervenciones y Transformaciones:** Pérdida de corredor original. Jabalcones

**Elementos Discordantes:** Adosamiento de casetas de obra

**Patologías:** Humedades. Deterioro de cubierta

**Medidas de reparación recomendadas:** Reparación de cubierta

**Descripción Histórico - Artística:** Panera de seis pegoyos de cantería con espacio inferior libre. Puerta tallada de 18 paños, con motivos florales flanqueadas por dos motivos aislados coronados por cruciformes. Invocaciones religiosas con los anagramas de Cristo y María

**Entorno:** Agrupación de hórreos



## PROTECCIÓN LEGAL


**Méritos para su Catalogación y nivel de protección asignado:** Nivel artístico. Nivel etnográfico

**Justificación de la delimitación de su entorno de protección:**

**Condiciones Particulares:**

**Bibliografía:**

**Observaciones:** Corredor moderno de barrote al oeste y sur. Buen conjunto decorativo. Patín de sillería





## IDENTIFICACIÓN Y LOCALIZACIÓN

**Nombre:**

**Grado Protección:**  
INTEGRAL (I)



**Dirección:**

**Cod. Postal:** 33456

**Población:** Orbón

**Parroquia:** Pillarno

**Accesos:** Carretera Municipal CT-2 desvío por camino rural desde El Cuadro

**Coordenadas UTM:** X=260536 Y=4823759

**Referencia Nomenclator:** 16-06-15-05

**Referencia Catastral:**



## SITUACIÓN JURÍDICA

**Clasificación Urbanística:**

**Calificación Urbanística:** Núcleo Rural (NR)

**Otra Protección:**

**Titularidad:** Privada

## CARACTERÍSTICAS

**Tipología Original:** Panera

**Autor:**

**Estilo:**

**Datación:** 1890-1920

**Nº de Plantas:**

**Elementos Anexos:** Vivienda. Edificios agrarios

**Uso Actual:** Agrario

**Estado Conservación:** Medio

**Intervenciones y Transformaciones:** Adosamiento de casetas y tendejones. Cubierta de virutex y tabla

**Elementos Discordantes:** Baranda metálica. Canalones. Construcciones adosadas

**Patologías:** Falta de mantenimiento de cubierta

**Medidas de reparación recomendadas:** Mantenimiento de cubierta

**Descripción Histórico - Artística:** Panera de seis pegoyos de cantería sobre volumen inferior, con planta intermedia abierta. Colondra de ladrillo revocado

**Entorno:** Agrupación de hórreos y viviendas



## PROTECCIÓN LEGAL


**Méritos para su Catalogación y nivel de protección asignado:** Nivel etnográfico

**Justificación de la delimitación de su entorno de protección:**

**Condiciones Particulares:**

**Bibliografía:**

**Observaciones:** Mandil al norte y corredor torneado al este y sur. Despensa en ángulo noroeste



## IDENTIFICACIÓN Y LOCALIZACIÓN

**Nombre:**

**Grado Protección:**  
INTEGRAL (I)

**Dirección:**

**Cod. Postal:** 33456

**Población:** Orbón

**Parroquia:** Pillarno

**Accesos:** Carretera Municipal CT-2 desvío por camino rural desde El Cuadro

**Coordenadas UTM:** X=260142 Y=4823750

**Referencia Nomenclator:** 16-06-15-06

**Referencia Catastral:**



## SITUACIÓN JURÍDICA

**Clasificación Urbanística:**

**Calificación Urbanística:** Núcleo Rural (NR)

**Otra Protección:**

**Titularidad:** Privada

## CARACTERÍSTICAS

**Tipología Original:** Hórreo

**Autor:**

**Estilo:** Carreño

**Datación:** 1760-1790

**Nº de Plantas:**

**Elementos Anexos:** Vivienda. Cuadra

**Uso Actual:** Agrario

**Estado Conservación:** Medio

**Intervenciones y Transformaciones:** Forjado de hormigón rematando el volumen inferior. Canalón. Verjas metálicas

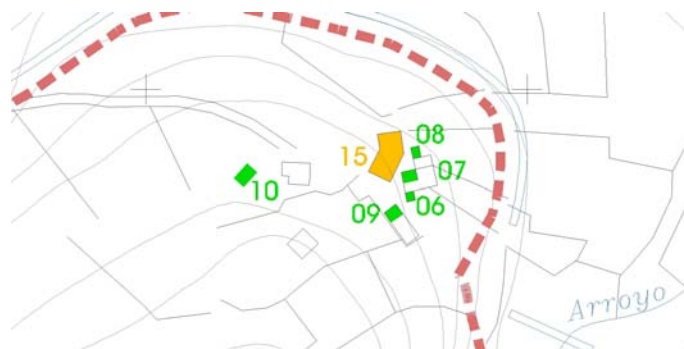
**Elementos Discordantes:** Forjado de hormigón. Canalones. Elementos prefabricados inmediatos

**Patologías:**

**Medidas de reparación recomendadas:** Mantenimiento de cubierta

**Descripción Histórico - Artística:** Hórreo de cuatro pegoyos de cantería y tres pegoyos de madera sobre volumen inferior de cuadra. Corredor torneado al este y norte y con barrotes rectos al oeste. Despensa

**Entorno:** Núcleo rural concentrado



## PROTECCIÓN LEGAL


**Méritos para su Catalogación y nivel de protección asignado:** Nivel etnográfico y artístico

**Justificación de la delimitación de su entorno de protección:**

**Condiciones Particulares:**

**Bibliografía:**

**Observaciones:** Puerta de aspas rehundidas flanqueada por motivos vegetales y cruciformes





## IDENTIFICACIÓN Y LOCALIZACIÓN

**Nombre:**

**Grado Protección:**  
INTEGRAL (I)

**Dirección:**

**Población:** Orbón

**Cod. Postal:** 33456

**Parroquia:** Pillarno

**Accesos:** Carretera Municipal CT-2 desvío por camino rural desde El Cuadro

**Coordenadas UTM:** X=260142 Y=4823759

**Referencia Nomenclator:** 16-06-15-07

**Referencia Catastral:**



## SITUACIÓN JURÍDICA

**Clasificación Urbanística:**

**Calificación Urbanística:** Núcleo Rural (NR)

**Otra Protección:**

**Titularidad:** Privada

## CARACTERÍSTICAS

**Tipología Original:** Hórreo

**Autor:**

**Estilo:**

**Datación:** 1800-1860

**Nº de Plantas:**

**Elementos Anexos:** Vivienda

**Uso Actual:** Agrario

**Estado Conservación:** Malo

**Intervenciones y Transformaciones:** Baranda de fundición de principios del S. XX

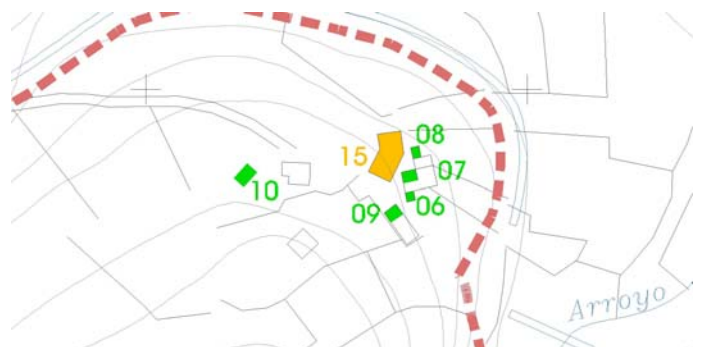
**Elementos Discordantes:** Canalones

**Patologías:** Filtraciones en la cubierta

**Medidas de reparación recomendadas:** Reparación de cubierta

**Descripción Histórico - Artística:** Hórreo de cuatro pegoyos de cantería sobre un volumen inferior de cuadra de mampostería. Planta intermedia abierta. Corredor perimetral torneado con tornaaguas al noreste

**Entorno:** Núcleo rural concentrado con algunas viviendas de interés



## PROTECCIÓN LEGAL


**Méritos para su Catalogación y nivel de protección asignado:** Nivel etnográfico

**Justificación de la delimitación de su entorno de protección:**

**Condiciones Particulares:**

**Bibliografía:**

**Observaciones:** Patín de cantería. Cruz en sobrepuerta. Remate de cubierta de cerámica industrial de principios del S. XX





## IDENTIFICACIÓN Y LOCALIZACIÓN

**Nombre:**

**Grado Protección:**  
INTEGRAL (I)

**Dirección:**

**Cod. Postal:** 33456

**Población:** Orbón

**Parroquia:** Pillarno

**Accesos:** Carretera Municipal CT-2 desvío por camino rural desde El Cuadro

**Coordenadas UTM:** X=260148 Y=4823785

**Referencia Nomenclator:** 16-06-15-08

**Referencia Catastral:**



## SITUACIÓN JURÍDICA

**Clasificación Urbanística:**

**Calificación Urbanística:** Núcleo Rural (NR)

**Otra Protección:**

**Titularidad:** Privada

## CARACTERÍSTICAS

**Tipología Original:** Hórreo

**Autor:**

**Estilo:** Carreño

**Datación:** 1840-1880

**Nº de Plantas:**

**Elementos Anexos:** Tendejones agrícolas. Cuadra

**Uso Actual:** Agrario

**Estado Conservación:** Bueno

**Intervenciones y Transformaciones:** Alteración del volumen inferior con materiales industriales. Adosamiento de construcciones agrícolas

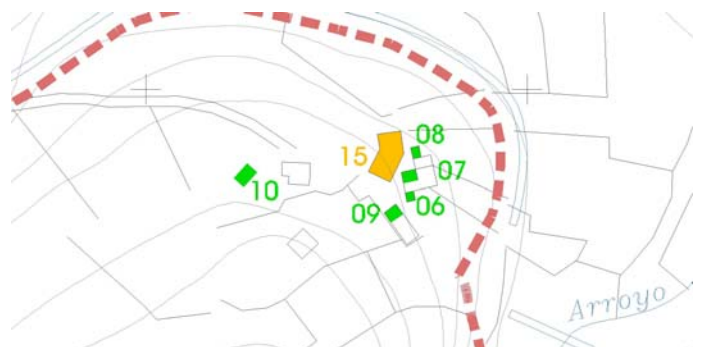
**Elementos Discordantes:** Canales. Bajantes. Cableados. Carpintería metálica del volumen inferior

**Patologías:**

**Medidas de reparación recomendadas:** Mantenimiento de cubierta

**Descripción Histórico - Artística:** Hórreo de cuatro pegoyos de cantería con corredor perimetral torneado y tornaaguas al noereste. Patín de obra

**Entorno:**



## PROTECCIÓN LEGAL


**Méritos para su Catalogación y nivel de protección asignado:** Nivel etnográfico

**Justificación de la delimitación de su entorno de protección:**

**Condiciones Particulares:**

**Bibliografía:**

**Observaciones:** Conjunto decorativo en fachada: tallas vegetales y motivos radiales en los ocho paños de la puerta





## IDENTIFICACIÓN Y LOCALIZACIÓN

**Nombre:**

**Grado Protección:**  
INTEGRAL (I)

**Dirección:**

**Cod. Postal:** 33456

**Población:** Orbón

**Parroquia:** Pillarno

**Accesos:** Carretera Municipal CT-2 desvío por camino rural desde El Cuadro

**Coordenadas UTM:** X=260130 Y=4823748

**Referencia Nomenclator:** 16-06-15-09

**Referencia Catastral:**



## SITUACIÓN JURÍDICA

**Clasificación Urbanística:**

**Calificación Urbanística:** Núcleo Rural (NR)

**Otra Protección:**

**Titularidad:** Privada

## CARACTERÍSTICAS

**Tipología Original:** Hórreo

**Autor:**

**Estilo:**

**Datación:** 1830-1870

**Nº de Plantas:**

**Elementos Anexos:** Vivienda. Cuadra. Lavadero. Abrevadero. Corral

**Uso Actual:** Agrairo

**Estado Conservación:** Medio

**Intervenciones y Transformaciones:** Revocos en patín

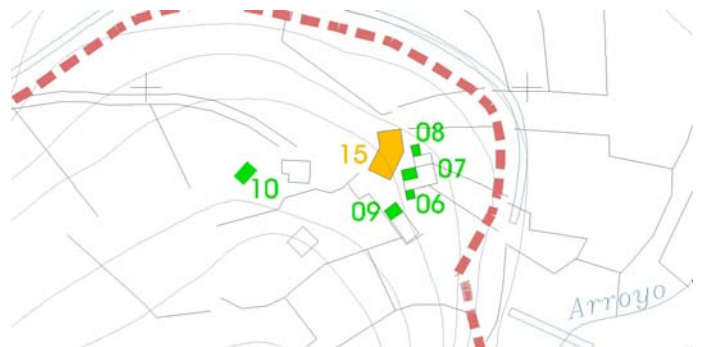
**Elementos Discordantes:**

**Patologías:**

**Medidas de reparación recomendadas:** Mantenimiento de cubierta

**Descripción Histórico - Artística:** Hórreo de cuatro pegoyos de cantería sobre cuadra de mampostería con el espacio intermedio abierto. Corredor perimetral de barrote torneado

**Entorno:** Agrupación de viviendas tradicionales



## PROTECCIÓN LEGAL


**Méritos para su Catalogación y nivel de protección asignado:** Nivel etnográfico

**Justificación de la delimitación de su entorno de protección:**

**Condiciones Particulares:**

**Bibliografía:**

**Observaciones:** Puerta con talla de aspas sencillas en los paños





## IDENTIFICACIÓN Y LOCALIZACIÓN

**Nombre:**

**Grado Protección:**  
INTEGRAL (I)

**Dirección:**

**Cod. Postal:** 33456

**Población:** Orbón

**Parroquia:** Pillarno

**Accesos:** Carretera Municipal CT-2 desvío por camino rural desde El Cuadro

**Coordenadas UTM:** X=260059 Y=4823763

**Referencia Nomenclator:** 16-06-15-10

**Referencia Catastral:**



## SITUACIÓN JURÍDICA

**Clasificación Urbanística:**

**Calificación Urbanística:** Núcleo Rural (NR)

**Otra Protección:**

**Titularidad:** Privada

## CARACTERÍSTICAS

**Tipología Original:** Hórreo

**Autor:**

**Estilo:** Carreño

**Datación:** 1850-1880

**Nº de Plantas:**

**Elementos Anexos:** Vivienda unifamiliar actual

**Uso Actual:** Almacén. Agrario

**Estado Conservación:** Bueno

**Intervenciones y Transformaciones:** Espacio aterrazado inmediato

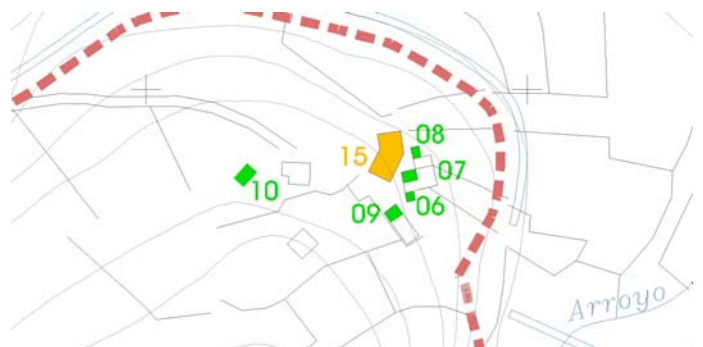
**Elementos Discordantes:** Pintura. Revocos. Patín de obra. Almacenamiento de materiales

**Patologías:**

**Medidas de reparación recomendadas:** Mantenimiento de cubierta

**Descripción Histórico - Artística:** Hórreo de cuatro pegoyos de cantería con espacio inferior diáfano. Corredor perimetral torneado con despensa en ángulo noroeste

**Entorno:** Vinculado a casa mariñana en ruinas (1790) en finca colindante



## PROTECCIÓN LEGAL


**Méritos para su Catalogación y nivel de protección asignado:** Nivel etnográfico

**Justificación de la delimitación de su entorno de protección:**

**Condiciones Particulares:**

**Bibliografía:**

**Observaciones:** Puerta tallada de ocho paños con motivos vegetales y semicírculos





## IDENTIFICACIÓN Y LOCALIZACIÓN

**Nombre:**

**Grado Protección:**  
INTEGRAL (I)

**Dirección:**

**Cod. Postal:** 33456

**Población:** Orbón

**Parroquia:** Pillarno

**Accesos:** Carretera Municipal CT-2 desvío por camino rural desde El Cuadro

**Coordenadas UTM:** X=259803 Y=4823605

**Referencia Nomenclator:** 16-06-15-11

**Referencia Catastral:**



## SITUACIÓN JURÍDICA

**Clasificación Urbanística:**

**Calificación Urbanística:** Núcleo Rural (NR)

**Otra Protección:**

**Titularidad:** Privada

## CARACTERÍSTICAS

**Tipología Original:** Panera

**Autor:**

**Estilo:**

**Datación:** 1840-1880

**Nº de Plantas:**

**Elementos Anexos:** Vivienda. Cuadra. Abrevadero

**Uso Actual:** Agrario

**Estado Conservación:** Bueno

**Intervenciones y Transformaciones:**

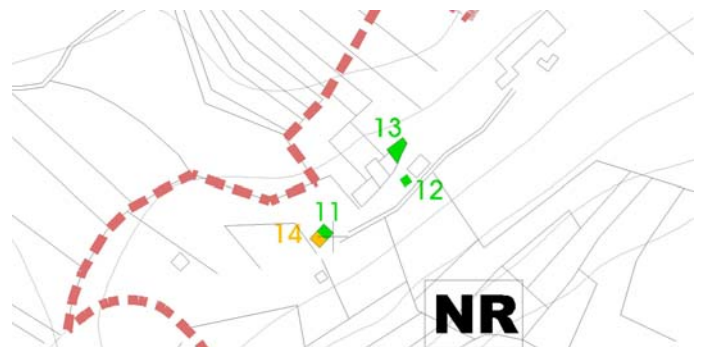
**Elementos Discordantes:** Garaje. Adosado de cubierta de fibrocemento. Canalón. Cableado

**Patologías:**

**Medidas de reparación recomendadas:** Mantenimiento de cubierta

**Descripción Histórico - Artística:** Panera con cuatro pegoyos de cantería y dos intermedios de madera, con planta intermedia abierta, sobre volumen de mampostería

**Entorno:** Explotación ganadera



## PROTECCIÓN LEGAL


**Méritos para su Catalogación y nivel de protección asignado:** Nivel etnográfico

**Justificación de la delimitación de su entorno de protección:**

**Condiciones Particulares:**

**Bibliografía:**

**Observaciones:** Corredor perimetral de tabla con tornaaguas al norte





## IDENTIFICACIÓN Y LOCALIZACIÓN

**Nombre:**

**Grado Protección:**  
INTEGRAL (I)

**Dirección:**

**Cod. Postal:** 33456

**Población:** Orbón

**Parroquia:** Pillarno

**Accesos:** Carretera Municipal CT-2 desvío por camino rural desde El Cuadro

**Coordenadas UTM:** X=259834 Y=4823621

**Referencia Nomenclator:** 16-06-15-12

**Referencia Catastral:**



## SITUACIÓN JURÍDICA

**Clasificación Urbanística:**

**Calificación Urbanística:** Núcleo Rural (NR)

**Otra Protección:**

**Titularidad:** Privada

## CARACTERÍSTICAS

**Tipología Original:** Hórreo

**Autor:**

**Estilo:**

**Datación:** 1700-1780

**Nº de Plantas:**

**Elementos Anexos:** Cuadra. Vivienda

**Uso Actual:** Agrario

**Estado Conservación:** Medio

**Intervenciones y Transformaciones:** Volumen inferior erigido en torno a 1910

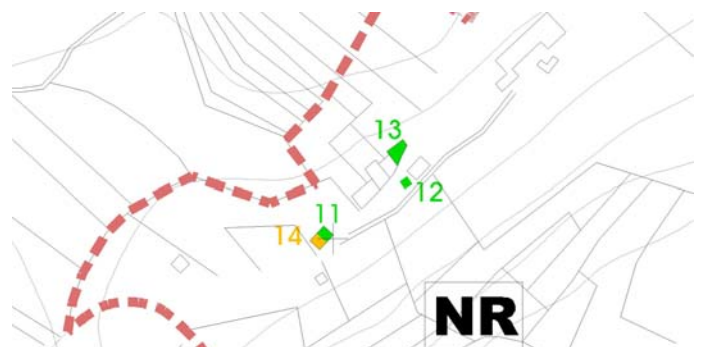
**Elementos Discordantes:** Planchas de fibrocemento revistiendo el corredor norte

**Patologías:**

**Medidas de reparación recomendadas:** Mantenimiento de cubierta

**Descripción Histórico - Artística:** Hórreo de cuatro pegoyos de cantería sobre cuerpo inferior de mampostería de ladrillo. Planta intermedia abierta. Corredor perimetral de tabla y tornaaguas al sur. Despensa en ángulo sureste

**Entorno:** Viviendas tradicionales. Explotación ganadera



## PROTECCIÓN LEGAL


**Méritos para su Catalogación y nivel de protección asignado:** Nivel etnográfico y artístico

**Justificación de la delimitación de su entorno de protección:**

**Condiciones Particulares:**

**Bibliografía:**

**Observaciones:** Pinturas romboidales modernistas realizadas hacia 1900. Cruz y dos círculos rehundidos en sobrepuerta (sol y luna)





## IDENTIFICACIÓN Y LOCALIZACIÓN

**Nombre:**

**Grado Protección:**  
INTEGRAL (I)

**Dirección:**

**Cod. Postal:** 33456

**Población:** Orbón

**Parroquia:** Pillarno

**Accesos:** Carretera Municipal CT-2 desvío por camino rural desde El Cuadro

**Coordenadas UTM:** X=259833 Y=4823645

**Referencia Nomenclator:** 16-06-15-13

**Referencia Catastral:**



## SITUACIÓN JURÍDICA

**Clasificación Urbanística:**

**Calificación Urbanística:** Núcleo Rural (NR)

**Otra Protección:**

**Titularidad:** Privada

## CARACTERÍSTICAS

**Tipología Original:** Hórreo

**Autor:**

**Estilo:**

**Datación:** 1840-1880

**Nº de Plantas:**

**Elementos Anexos:** Vivienda

**Uso Actual:** Agrario

**Estado Conservación:** Bueno

**Intervenciones y Transformaciones:** Cerramiento del espacio inferior

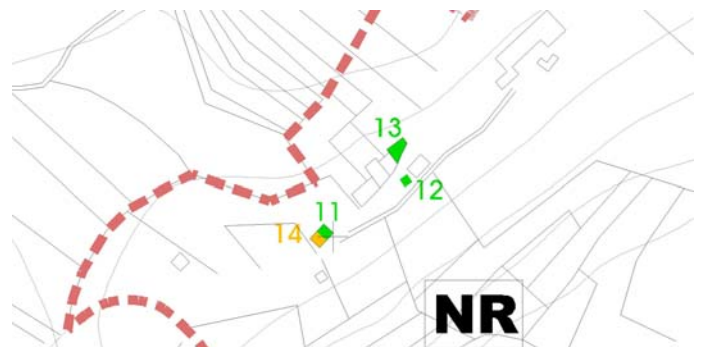
**Elementos Discordantes:** Baranda metálica en patín. Encalado de paramentos

**Patologías:**

**Medidas de reparación recomendadas:** Mantenimiento de cubierta

**Descripción Histórico - Artística:** Hórreo de cuatro pegoyos de cantería con el espacio inferior cerrado con paramentos de mampostería y ladrillo. Corredor torneado al sur y este, de tabla al oeste y tornaaguas al norte

**Entorno:** Vivienda. Cuadra. Explotación ganadera



## PROTECCIÓN LEGAL


**Méritos para su Catalogación y nivel de protección asignado:** Nivel etnográfico

**Justificación de la delimitación de su entorno de protección:**

**Condiciones Particulares:**

**Bibliografía:**

**Observaciones:** Patín de sillería. Espacio inferior auxiliar de vivienda





## IDENTIFICACIÓN Y LOCALIZACIÓN

**Nombre:**

**Grado Protección:**  
AMBIENTAL (A)

**Dirección:** Tresvalles

**Población:** Orbón

**Cod. Postal:** 33456

**Parroquia:** Pillarno

**Accesos:** Carretera Municipal CT-2 hasta La Cangueta y desvío hacia Tresvalles

**Coordenadas UTM:** X: 259.793 Y: 4.823.599

**Referencia Nomenclator:** 16-06-15-14

**Referencia Catastral:** 33016A06400064



## SITUACIÓN JURÍDICA

**Clasificación Urbanística:** Suelo no urbanizable

**Calificación Urbanística:** Núcleo Rural

**Otra Protección:**

**Titularidad:** Privada

## CARACTERÍSTICAS

**Tipología Original:** Vivienda aislada

**Autor:** Desconocido

**Estilo:**

**Datación:**

**Nº de Plantas:** 2

**Elementos Anexos:** Cuadra-pajar y hórreo

**Uso Actual:** Residencial

**Estado Conservación:** Medio

**Intervenciones y Transformaciones:** Sustitución de la cubierta y añadido de canalones y bajantes de PVC.

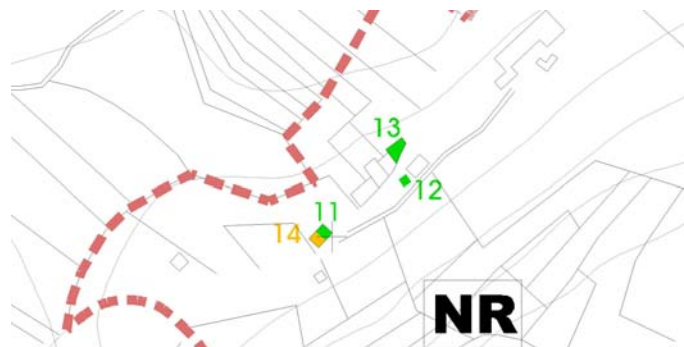
**Elementos Discordantes:** Cubierta, canalones y bajantes de PVC.

**Patologías:** Desconchados de pinturas, degradado de maderas por falta de mantenimiento.

**Medidas de reparación recomendadas:** Labores de conservación y mantenimiento.

**Descripción Histórico - Artística:** Edificio de planta rectangular y cubierta a dos aguas, constituido por la vivienda y la cuadra-pajar, ambos con estructura de muros cortafuegos. La antojana se extiende en toda la planta baja. Presenta dos huecos de formato vertical tipo balcón en la planta primera que forman una composición simétrica.

**Entorno:** Grupo de edificios alineados en torno a una carretera de acceso.



## PROTECCIÓN LEGAL

**Méritos para su Catalogación y nivel de protección asignado:** El nivel de su carácter etnográfico.

**Justificación de la delimitación de su entorno de protección:**

**Condiciones Particulares:** Ocupación: Perímetro edificación existente  
Altura: Edificación existente  
Posición de la edificación:  
Se conservarán alineaciones interiores y exteriores  
Condiciones estéticas y compositivas:  
Conservar la composición de fachadas y cubiertas.

**Bibliografía:** N/D

**Observaciones:** El edificio presenta tejazoz en el alero de la cubierta, en su fachada posterior.



## IDENTIFICACIÓN Y LOCALIZACIÓN

**Nombre:**

**Grado Protección:**  
AMBIENTAL (A)

**Dirección:** Tresvalles

**Población:** Orbón

**Cod. Postal:** 33456

**Parroquia:** Pillarno

**Accesos:** Carretera Municipal CT-2 hasta La Cangueta y desvío a Tresvalles

**Coordenadas UTM:** X: 260.131 Y: 4.823.768

**Referencia Nomenclator:** 16-06-15-15

**Referencia Catastral:** 33016A06400026



## SITUACIÓN JURÍDICA

**Clasificación Urbanística:** Suelo no urbanizable

**Calificación Urbanística:** Núcleo Rural

**Otra Protección:**

**Titularidad:** Privada

## CARACTERÍSTICAS

**Tipología Original:** Vivienda adosada

**Autor:** Desconocido

**Estilo:**

**Datación:**

**Nº de Plantas:** 2

**Elementos Anexos:** Cuadra y tenada

**Uso Actual:** Residencial

**Estado Conservación:** Bueno

**Intervenciones y Transformaciones:** Cuerpo de aseo exterior en orientación nortey cuerpo semicilíndrico en orientación este.

**Elementos Discordantes:** Cuerpo anexo semicilíndrico, chimenea y acometidas de energía eléctrica.

**Patologías:** No se observan.

**Medidas de reparación recomendadas:** Labores de conservación y mantenimiento y retirada de los elementos discordantes.

**Descripción Histórico - Artística:** Edificio de lenguaje popular, adaptado a la posición dentro del núcleo en el que se ubica (esquina) con dos corredores en niveles superiores e interesante articulación con el edificio anexo (pajar-tenada). La mayoría de los huecos son de formato vertical tipo balcón. Forma una interesante articulación con la cuadra-tenada.

**Entorno:** Pieza muy importante en la configuración de la trama urbana del núcleo. Edificio anexo con altos niveles de discordancia (color, carpinterías, soluciones constructivas, etc.).



## PROTECCIÓN LEGAL


**Méritos para su Catalogación y nivel de protección asignado:** Pervivencia del carácter etnográfico. Relativa autenticidad de los elementos constructivos con cierto respeto en el acondicionamiento de algunos. Condición urbanística.

**Justificación de la delimitación de su entorno de protección:**

**Condiciones Particulares:** Ocupación: Perímetro edificación existente  
Altura: Edificación existente  
Posición de la edificación:  
Se conservarán alineaciones interiores y exteriores  
Condiciones estéticas y compositivas:  
Conservar la composición de fachadas y cubiertas.  
Conservar sillares de piedra de los huecos.

**Bibliografía:**

**Observaciones:** En la actualidad parece usarse como dos viviendas.





## IDENTIFICACIÓN Y LOCALIZACIÓN

**Nombre:**

**Grado Protección:**  
INTEGRAL (I)

**Dirección:**

**Cod. Postal:** 33457

**Población:** Pipe

**Parroquia:** Pillarno

**Accesos:** Carretera Municipal CT-2 desde Piedras Blancas, desvío a camino rural desde La Machuquera

**Coordenadas UTM:** X=258580 Y=4824086

**Referencia Nomenclator:** 16-06-16-01

**Referencia Catastral:**



## SITUACIÓN JURÍDICA

**Clasificación Urbanística:**

**Calificación Urbanística:** Núcleo Rural (NR)

**Otra Protección:**

**Titularidad:** Privada

## CARACTERÍSTICAS

**Tipología Original:** Hórreo

**Autor:**

**Estilo:**

**Datación:** S. SVIII-XIX

**Nº de Plantas:**

**Elementos Anexos:** Vivienda

**Uso Actual:** Agrario

**Estado Conservación:** Bueno

**Intervenciones y Transformaciones:** Renovación de algunos elementos del corredor y cubierta

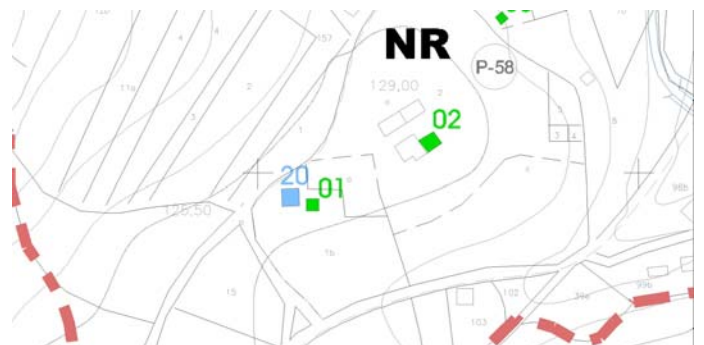
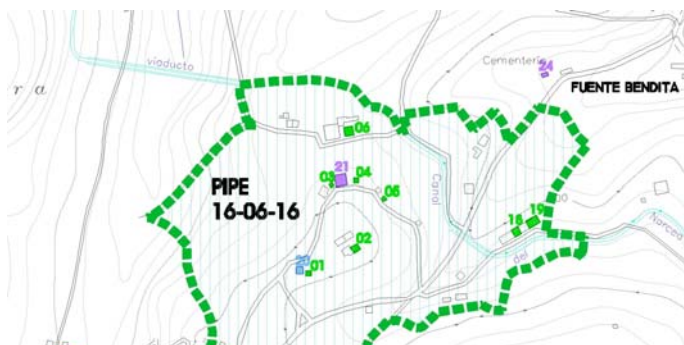
**Elementos Discordantes:** Canalones. Baranda metálica en patín

**Patologías:**

**Medidas de reparación recomendadas:** Mantenimiento de cubierta

**Descripción Histórico - Artística:** Hórreo de cuatro pegoyos de cantería con el espacio inferior diáfano. Corredor perimetral de barrote torneado. Patín de cantería

**Entorno:** Vivienda tradicional rehabilitada, situada en finca cerrada



## PROTECCIÓN LEGAL


**Méritos para su Catalogación y nivel de protección asignado:** Nivel etnográfico

**Justificación de la delimitación de su entorno de protección:**

**Condiciones Particulares:**

**Bibliografía:**

**Observaciones:** Entorno ajardinado. Esquinas enterizas





## IDENTIFICACIÓN Y LOCALIZACIÓN

**Nombre:**

**Grado Protección:**  
INTEGRAL (I)

**Dirección:**

**Cod. Postal:** 33457

**Población:** Pipe

**Parroquia:** Pillarno

**Accesos:** Carretera Municipal CT-2 desde Piedras Blancas, desvío a camino rural desde La Machuquera

**Coordenadas UTM:** X=258636 Y=4824113

**Referencia Nomenclator:** 16-06-16-02

**Referencia Catastral:**



## SITUACIÓN JURÍDICA

**Clasificación Urbanística:**

**Calificación Urbanística:** Núcleo Rural (NR)

**Otra Protección:**

**Titularidad:** Privada

## CARACTERÍSTICAS

**Tipología Original:** Panera

**Autor:**

**Estilo:**

**Datación:** 1780-1850

**Nº de Plantas:**

**Elementos Anexos:** Vivienda. Cuadra. Construcciones agrícolas. Pajar

**Uso Actual:** Agrario

**Estado Conservación:** Medio

**Intervenciones y Transformaciones:** Adosamiento de tendejón de uso agrario

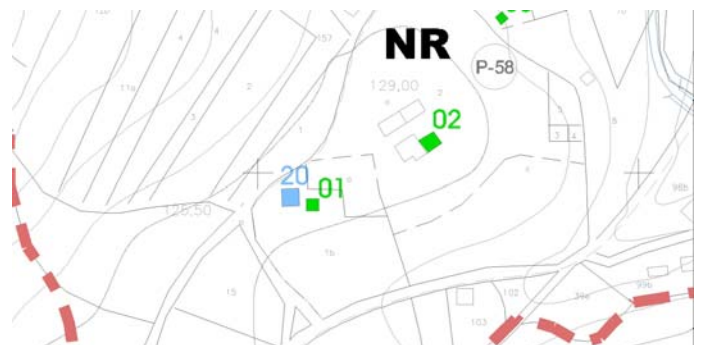
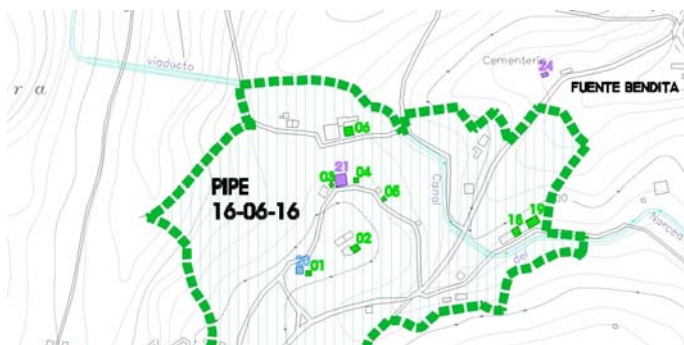
**Elementos Discordantes:** Tornaaguas revestido de fibrocemento. Cubiertas de pajar anexo del mismo material

**Patologías:** Humedades. Deterioro de aleros

**Medidas de reparación recomendadas:** Mantenimiento de cubierta y reparación

**Descripción Histórico - Artística:** Panera de seis pegoyos de cantería enplazada sobre un volumen inferior de mampostería, con una planta intermedia abierta delimitada por cierre bajo

**Entorno:** Antojana cerrada. Vivienda en diseminado. Explotación ganadera



## PROTECCIÓN LEGAL


**Méritos para su Catalogación y nivel de protección asignado:** Nivel etnográfico

**Justificación de la delimitación de su entorno de protección:**

**Condiciones Particulares:**

**Bibliografía:**

**Observaciones:** Corredor perimetral de barrote torneado con tornaaguas orientado al oeste





## IDENTIFICACIÓN Y LOCALIZACIÓN

**Nombre:**

**Grado Protección:**  
INTEGRAL (I)

**Dirección:**

**Cod. Postal:** 33457

**Población:** Pipe


**Parroquia:** Pillarno

**Accesos:** Carretera Municipal CT-2 desde Piedras Blancas, desvío a camino rural desde La Machuquera

**Coordenadas UTM:** X=258610 Y=4824201

**Referencia Nomenclator:** 16-06-16-03

**Referencia Catastral:**



## SITUACIÓN JURÍDICA

**Clasificación Urbanística:**

**Calificación Urbanística:** Núcleo Rural (NR)

**Otra Protección:**

**Titularidad:** Privada

## CARACTERÍSTICAS

**Tipología Original:** Hórreo

**Autor:**

**Estilo:** Carreño

**Datación:** 1790-1840

**Nº de Plantas:**

**Elementos Anexos:** Vivienda

**Uso Actual:** Agrario

**Estado Conservación:** Medio

**Intervenciones y Transformaciones:** Trasladado o reparado en 1900, fecha en la que recibe decoración pintada

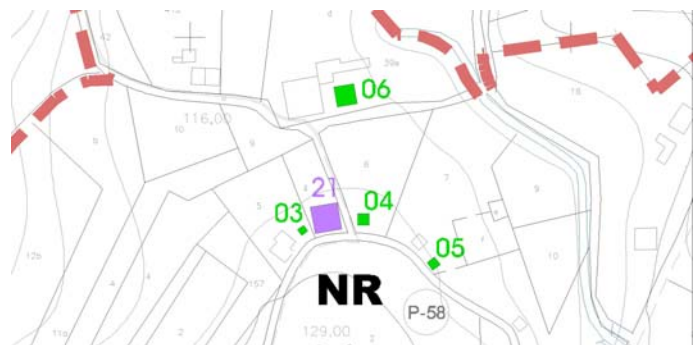
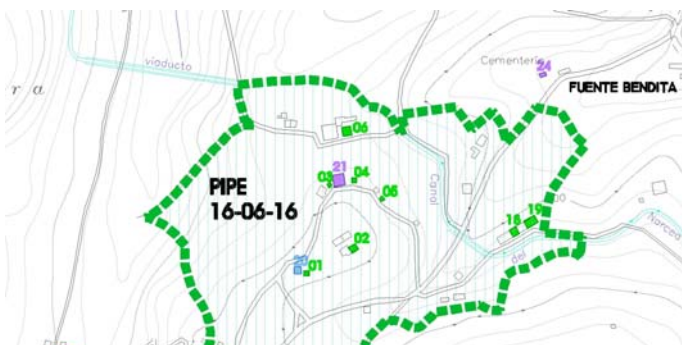
**Elementos Discordantes:**

**Patologías:** Humedades

**Medidas de reparación recomendadas:** Mantenimiento de cubierta

**Descripción Histórico - Artística:** Hórreo de cuatro pegoyos de cantería con el espacio inferior abierto, delimitado por muro bajo. Corredor perimetral torneado, con mandil al norte. Líneas de golpes de gubia en liño

**Entorno:** Antojana abierta. Agrupación de vivienda tradicionales



## PROTECCIÓN LEGAL


**Méritos para su Catalogación y nivel de protección asignado:** Nivel etnográfico y artístico

**Justificación de la delimitación de su entorno de protección:**

**Condiciones Particulares:**

**Bibliografía:**

**Observaciones:** Pinturas de influencia modernista de motivos romboidales pintados, con fecha de 1900. Patín de sillería



## IDENTIFICACIÓN Y LOCALIZACIÓN

**Nombre:**

**Grado Protección:**  
INTEGRAL (I)

**Dirección:**

**Cod. Postal:** 33457

**Población:** Pipe

**Parroquia:** Pillarno

**Accesos:** Carretera Municipal CT-2 desde Piedras Blancas, desvío a camino rural desde La Machuquera

**Coordenadas UTM:** X=258641 Y=4824207

**Referencia Nomenclator:** 16-06-16-04

**Referencia Catastral:**



## SITUACIÓN JURÍDICA

**Clasificación Urbanística:**

**Calificación Urbanística:** Núcleo Rural (NR)

**Otra Protección:**

**Titularidad:** Privada

## CARACTERÍSTICAS

**Tipología Original:** Hórreo

**Autor:**

**Estilo:**

**Datación:** 1780-1850

**Nº de Plantas:**

**Elementos Anexos:** Vivienda. Tendejón agrícola

**Uso Actual:** Agrario

**Estado Conservación:** Medio

**Intervenciones y Transformaciones:** Adosamiento de construcciones agrarias

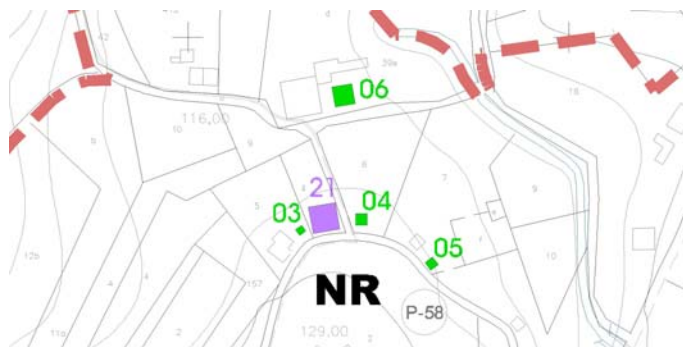
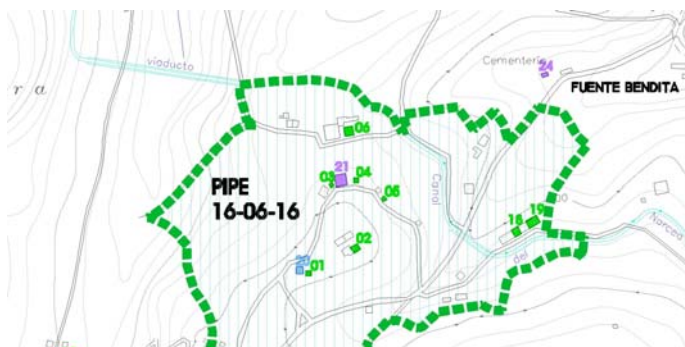
**Elementos Discordantes:** Canalones. Cubierta de anexo con material industrial

**Patologías:**

**Medidas de reparación recomendadas:** Mantenimiento de cubierta

**Descripción Histórico - Artística:** Hórreo de cuatro pegoyos de cantería con el espacio inferior diáfano. Corredor perimetral con barrote torneado y con mandil al norte y la mitad del oeste

**Entorno:** Antojana cerrada. Agrupación de viviendas tradicionales



## PROTECCIÓN LEGAL


**Méritos para su Catalogación y nivel de protección asignado:** Nivel etnográfico

**Justificación de la delimitación de su entorno de protección:**

**Condiciones Particulares:**

**Bibliografía:**

**Observaciones:** Vinculado a explotación ganadera





## IDENTIFICACIÓN Y LOCALIZACIÓN

**Nombre:**

**Grado Protección:**  
INTEGRAL (I)

**Dirección:**

**Población:** Pipe

**Cod. Postal:** 33457

**Parroquia:** Pillarno

**Accesos:** Carretera Municipal CT-2 desde Piedras Blancas, desvío a camino rural desde La Machuquera

**Coordenadas UTM:** X=258674 Y=4824181

**Referencia Nomenclator:** 16-06-16-05

**Referencia Catastral:**



## SITUACIÓN JURÍDICA

**Clasificación Urbanística:**

**Calificación Urbanística:** Núcleo Rural (NR)

**Otra Protección:**

**Titularidad:** Privada

## CARACTERÍSTICAS

**Tipología Original:** Hórreo

**Autor:**

**Estilo:**

**Datación:** 1780-1820

**Nº de Plantas:**

**Elementos Anexos:** Vivienda

**Uso Actual:** Agrario

**Estado Conservación:** Malo

**Intervenciones y Transformaciones:** Reparado o trasladado en 1907. Un pegoyo con la sección aumentada por obra de albañilería

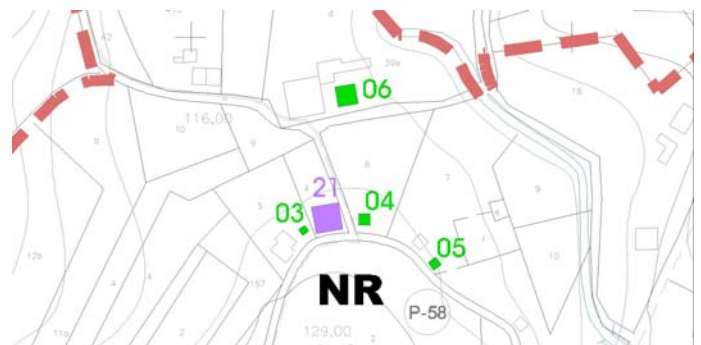
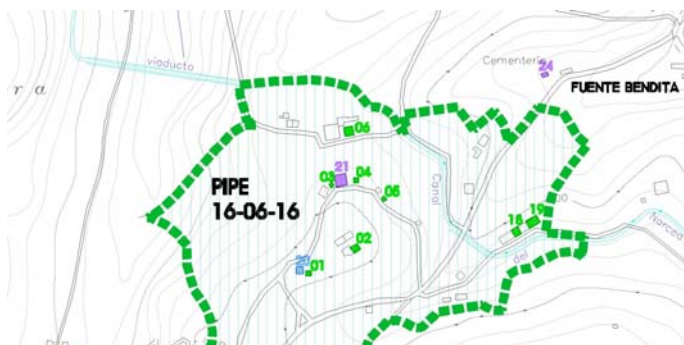
**Elementos Discordantes:** Canalón

**Patologías:** Daños estructurales en cubierta con pérdida parcial de aleros

**Medidas de reparación recomendadas:** Reparación de cubierta

**Descripción Histórico - Artística:** Hórreo de cuatro pegoyos de cantería con el espacio inferior abierto. Puerta tallada con 24 paños en resalte y aspas. Corredor con tornaaguas al oeste y norte y barrote torneado al este

**Entorno:** Quintana abierta. Finca. Agrupación de viviendas tradicionales



## PROTECCIÓN LEGAL


**Méritos para su Catalogación y nivel de protección asignado:** Nivel artístico y etnográfico

**Justificación de la delimitación de su entorno de protección:**

**Condiciones Particulares:**

**Bibliografía:**

**Observaciones:** Patín de cantería. Pintura de carácter popular situada en sobrepuerta, representando ramas o helechos, correspondiendo a la fecha de 1907 de la cartela



## IDENTIFICACIÓN Y LOCALIZACIÓN

**Nombre:**

**Grado Protección:**  
INTEGRAL (I)

**Dirección:**

**Población:** Pipe

**Cod. Postal:** 33457


**Parroquia:** Pillarno

**Accesos:** Carretera Municipal CT-2 desde Piedras Blancas, desvío a camino rural desde La Machuquera

**Coordenadas UTM:** X=258624 Y=4824281

**Referencia Nomenclator:** 16-06-16-06

**Referencia Catastral:**



## SITUACIÓN JURÍDICA

**Clasificación Urbanística:**

**Calificación Urbanística:** Núcleo Rural (NR)

**Otra Protección:**

**Titularidad:** Privada

## CARACTERÍSTICAS

**Tipología Original:** Panera

**Autor:**

**Estilo:** Carreño

**Datación:** 1823

**Nº de Plantas:**

**Elementos Anexos:** Vivienda. Cuadra. Tendejón agrícola

**Uso Actual:** Agrario

**Estado Conservación:** Medio

**Intervenciones y Transformaciones:** Posible reubicación o añadido de una planta al volumen inferior a finales del S. XIX

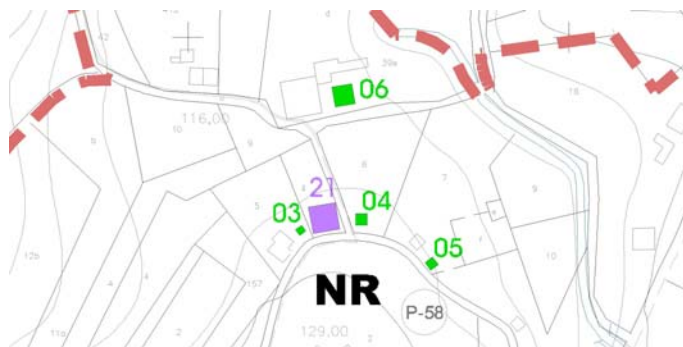
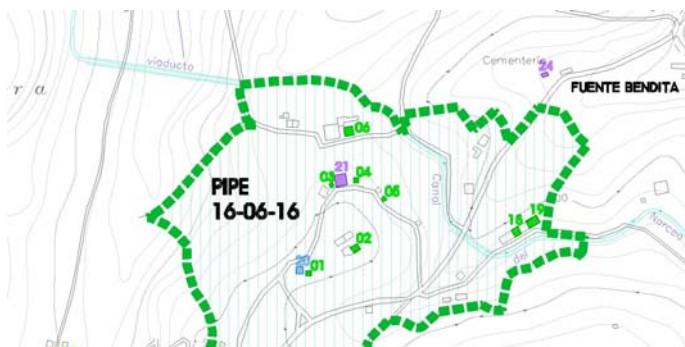
**Elementos Discordantes:** Canalones y bajantes. Alteraciones menores en el patín. Revestimientos de los tornaaguas con planchas de fibrocemento. Caseta de bloque adosada

**Patologías:** Paños de humedad en las colondras y vertiente norte de la cubierta

**Medidas de reparación recomendadas:** Consolidación de policromías. Mantenimiento de cubierta

**Descripción Histórico - Artística:** Panera de seis pegoyos de cantería elevada sobre un volumen de mampostería con planta intermedia diáfana. Corredor con tornaaguas perimetral excepto el tramo sur con baranda de aspas

**Entorno:** Antojana cerrada con vivienda tradicional de interés. Explotación agraria



## PROTECCIÓN LEGAL


**Méritos para su Catalogación y nivel de protección asignado:** Buén nivel artístico y estnográfico. Posibilidades de uso

**Justificación de la delimitación de su entorno de protección:**

**Condiciones Particulares:**

**Bibliografía:**

**Observaciones:** Importante conjunto decorativo tallado en puertas y colondra. Motivos geométricos circulares, vegetales estilizados, abanicos, etc. Cartela con fecha



## IDENTIFICACIÓN Y LOCALIZACIÓN

**Nombre:**

**Grado Protección:**  
INTEGRAL (I)

**Dirección:**

**Población:** Pipe

**Cod. Postal:** 33457

**Parroquia:** Pillarno

**Accesos:** Carretera Municipal CT-2 desde Piedras Blancas, desvío a camino rural desde La Machuquera

**Coordenadas UTM:** X=258608 Y=4823766

**Referencia Nomenclator:** 16-06-16-07

**Referencia Catastral:**



## SITUACIÓN JURÍDICA

**Clasificación Urbanística:**

**Calificación Urbanística:** SNU de Especial Protección Paisajística (EPP)

**Otra Protección:**

**Titularidad:** Privada

## CARACTERÍSTICAS

**Tipología Original:** Panera

**Autor:**

**Estilo:** Carreño

**Datación:** 1790-1820

**Nº de Plantas:**

**Elementos Anexos:** Vivienda

**Uso Actual:** Almacén. Agrario

**Estado Conservación:** Medio

**Intervenciones y Transformaciones:** Cierre del espacio inferior

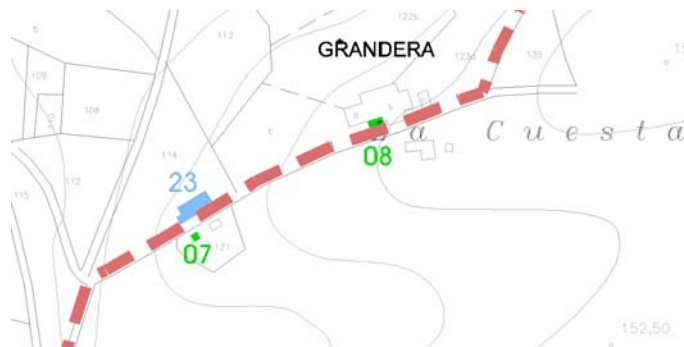
**Elementos Discordantes:** Canalones. Focos y cableados. Cierre del espacio inferior. Verja metálica contigua

**Patologías:**

**Medidas de reparación recomendadas:** Mantenimiento de cubierta

**Descripción Histórico - Artística:** Panera de seis pegoyos de cantería con el espacio inferior tabicado. Conjunto decorativo tallado, con puerta de triángulos y aspas y motivos circulares en fachada este

**Entorno:** Finca cerrada. Vivienda en diseminado



## PROTECCIÓN LEGAL


**Méritos para su Catalogación y nivel de protección asignado:** Nivel etnográfico y artístico

**Justificación de la delimitación de su entorno de protección:**

**Condiciones Particulares:**

**Bibliografía:**

**Observaciones:** Corredor perimetral originario, aunque renovado, con barrote torneado y tornaaguas al oeste





## IDENTIFICACIÓN Y LOCALIZACIÓN

**Nombre:**

**Grado Protección:**  
INTEGRAL (I)

**Dirección:**

**Población:** Pipe

**Cod. Postal:** 33457

**Parroquia:** Pillarno

**Accesos:** Carretera Municipal CT-2 desde Piedras Blancas, desvío a camino rural desde La Machuquera

**Coordenadas UTM:** X=258696 Y=4823828

**Referencia Nomenclator:** 16-06-16-08

**Referencia Catastral:**



## SITUACIÓN JURÍDICA

**Clasificación Urbanística:**

**Calificación Urbanística:** Núcleo Rural (NR)

**Otra Protección:**

**Titularidad:** Privada

## CARACTERÍSTICAS

**Tipología Original:** Hórreo

**Autor:**

**Estilo:**

**Datación:** 1600-1740

**Nº de Plantas:**

**Elementos Anexos:** Vivienda. Construcciones agrarias

**Uso Actual:** Agrario

**Estado Conservación:** Medio

**Intervenciones y Transformaciones:** Jabalcones en alero. Taje de aglomerado de hormigón. Capa de virutex encima del tablazón de la cubierta. Incorporación de dos corredores

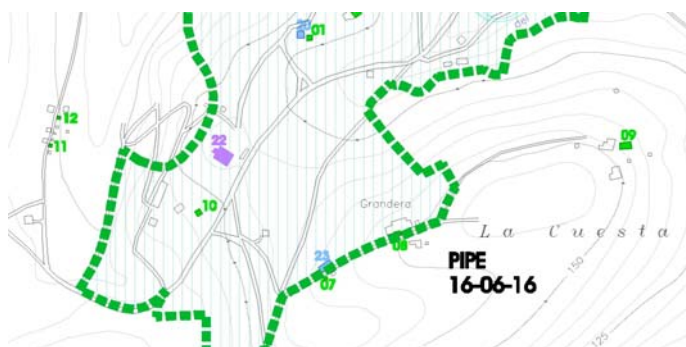
**Elementos Discordantes:** Canalones. Bajantes. Depósito. Teja de hormigón

**Patologías:** Humedades. Falta de mantenimiento en cubierta

**Medidas de reparación recomendadas:** Mantenimiento y aligeramiento de la cubierta

**Descripción Histórico - Artística:** Hórreo de seis pegoyos de madera con el espacio inferior libre. Notables escuadrías de los elementos estructurales. Cabezas de liño talladas con ajedrezados planos. Corredor torneado al sur y este

**Entorno:** Vivienda en diseminado. Explotación ganadera. Quintana abierta



## PROTECCIÓN LEGAL


**Méritos para su Catalogación y nivel de protección asignado:** Nivel etnográfico y artístico. Cronología

**Justificación de la delimitación de su entorno de protección:**

**Condiciones Particulares:**

**Bibliografía:**

**Observaciones:** Sistema de ensamblaje propio de una cronología arcaica (tornas, leangüetas y tipos de encaj). Aleros muy desarrollados



## IDENTIFICACIÓN Y LOCALIZACIÓN

**Nombre:**

**Grado Protección:**  
INTEGRAL (I)

**Dirección:**

**Población:** Pipe

**Cod. Postal:** 33457

**Parroquia:** Pillarno

**Accesos:** Carretera Municipal CT-2 desde Piedras Blancas, desvío a camino rural desde La Machuquera

**Coordenadas UTM:** X=258980 Y=4823944

**Referencia Nomenclator:** 16-06-16-09

**Referencia Catastral:**



## SITUACIÓN JURÍDICA

**Clasificación Urbanística:**

**Calificación Urbanística:** SNU de Especial Protección Paisajística (EPP)

**Otra Protección:**

**Titularidad:** Privada

## CARACTERÍSTICAS

**Tipología Original:** Hórreo

**Autor:**

**Estilo:** Carreño

**Datación:** 1751

**Nº de Plantas:**

**Elementos Anexos:** Vivienda

**Uso Actual:** Agrario

**Estado Conservación:** Medio

**Intervenciones y Transformaciones:** Jabalcones

**Elementos Discordantes:**

**Patologías:** Deterioro del piso del corredor. Humedades

**Medidas de reparación recomendadas:** Mantenimiento de cubierta

**Descripción Histórico - Artística:** Hórreo de cuatro pegoyos de cantería con el espacio inferior abierto. Corredor original o de estadió temprano, al sur y este, con acceso con purtica tallada. Puerta de ocho paños con semicírculos afrontados y sogueado

**Entorno:** Antoñana abierta. Vivienda en diseminado. Finca de pastizal y frutales



## PROTECCIÓN LEGAL


**Méritos para su Catalogación y nivel de protección asignado:** Nivel artístico y etnográfico destacable. Cronología

**Justificación de la delimitación de su entorno de protección:**

**Condiciones Particulares:**

**Bibliografía:**

**Observaciones:** Cruz griega enmarcada. Motivo circular radial con fecha. Motivos geométricos del primer periodo del estilo carreño



## IDENTIFICACIÓN Y LOCALIZACIÓN

**Nombre:**

**Grado Protección:**  
INTEGRAL (I)

**Dirección:**

**Población:** Pipe

**Cod. Postal:** 33457

**Parroquia:** Pillarno

**Accesos:** Carretera Municipal CT-2 desde Piedras Blancas, desvío a camino rural desde La Machuquera

**Coordenadas UTM:** X=258426 Y=4823856

**Referencia Nomenclator:** 16-06-16-10

**Referencia Catastral:**



## SITUACIÓN JURÍDICA

**Clasificación Urbanística:**

**Calificación Urbanística:** Núcleo Rural (NR)

**Otra Protección:**

**Titularidad:** Privada

## CARACTERÍSTICAS

**Tipología Original:** Hórreo

**Autor:**

**Estilo:**

**Datación:** S. XVIII-XIX

**Nº de Plantas:**

**Elementos Anexos:** Vivienda y construcción auxiliar adosada. Terraza

**Uso Actual:** Almacén. Agrario

**Estado Conservación:** Medio

**Intervenciones y Transformaciones:** Adosamiento de fachada este de volumen con cubrición plana rematada en terraza y con caja de chimenea

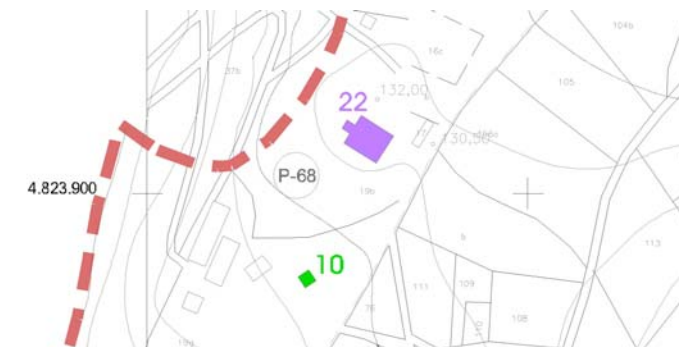
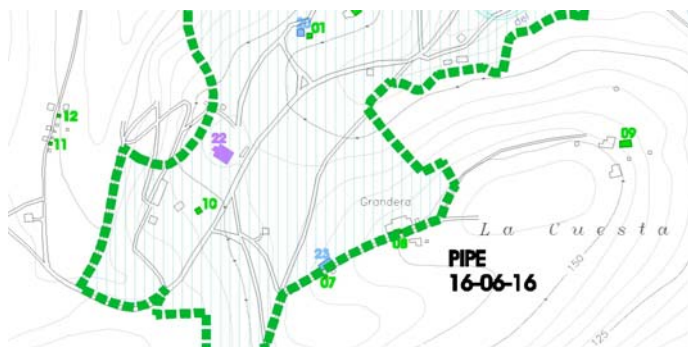
**Elementos Discordantes:** Volumen anexo. Espacio aterrazado con chimenea. Baranda metálica. Farolas. Aceras

**Patologías:**

**Medidas de reparación recomendadas:** Mantenimiento de cubierta

**Descripción Histórico - Artística:** Hórreo sobre cuatro pegoyos de cantería sobreelevados con el espacio inferior abierto. Corredor perimetral de barrote torneado al sur, de tabla al este y oeste y tornaaguas al norte

**Entorno:** Vivienda unifamiliar en finca cerrada



## PROTECCIÓN LEGAL


**Méritos para su Catalogación y nivel de protección asignado:** Valor etnográfico. Posibilidades de uso

**Justificación de la delimitación de su entorno de protección:**

**Condiciones Particulares:**

**Bibliografía:**

**Observaciones:** Esquinas de la caja del hórreo enterizas. Colondra de poco desarrollo



## IDENTIFICACIÓN Y LOCALIZACIÓN

**Nombre:**

**Grado Protección:**  
INTEGRAL (I)

**Dirección:** Lago

**Población:** Pipe

**Cod. Postal:** 33457

**Parroquia:** Pillarno

**Accesos:** Carretera Municipal CT-2 desde Piedras Blancas, desvío a camino rural desde La Machuquera

**Coordenadas UTM:** X=258426 Y=4823856

**Referencia Nomenclator:** 16-06-16-11

**Referencia Catastral:**



## SITUACIÓN JURÍDICA

**Clasificación Urbanística:**

**Calificación Urbanística:** SNU de Interés Agrario (IA)

**Otra Protección:**

**Titularidad:** Privada

## CARACTERÍSTICAS

**Tipología Original:** Hórreo

**Autor:**

**Estilo:**

**Datación:** S. XVIII

**Nº de Plantas:**

**Elementos Anexos:** Caseta

**Uso Actual:** Almacén. Agrario

**Estado Conservación:** Medio

**Intervenciones y Transformaciones:** Incorporación del corredor durante el S. XX. Cerramiento temprano del espacio inferior

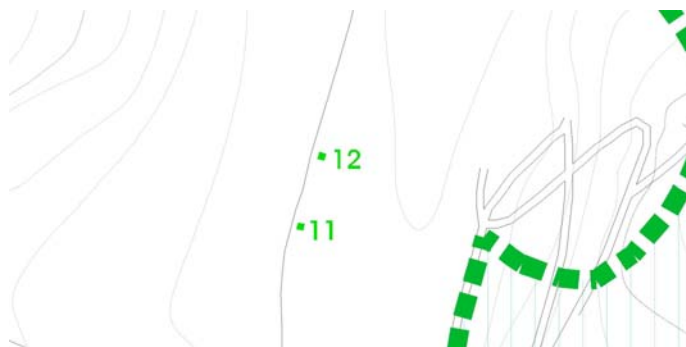
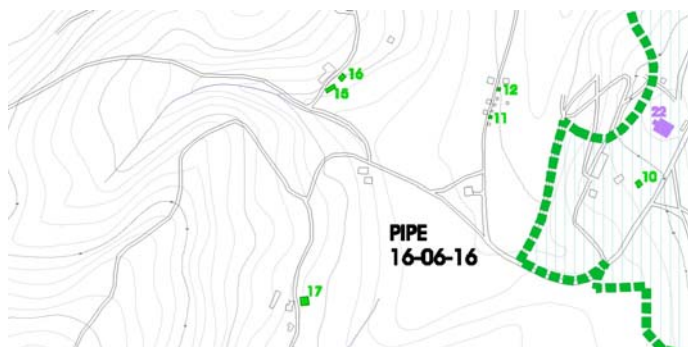
**Elementos Discordantes:** Caseta adosada. Cableados

**Patologías:** Filtraciones de humedad. Hongos. Xilófagos

**Medidas de reparación recomendadas:** Saneamiento de madera y reparación de cubierta

**Descripción Histórico - Artística:** Hórreo de cuatro pegoyos de madera sobre volumen de mampostería en el espacio inferior. Corredor de barrote recto al norte y oeste. Patín de cantería

**Entorno:** Quintana. Viviendas tradicionales de interés. Vega



## PROTECCIÓN LEGAL


**Méritos para su Catalogación y nivel de protección asignado:** Nivel etnográfico

**Justificación de la delimitación de su entorno de protección:**

**Condiciones Particulares:**

**Bibliografía:**

**Observaciones:** Esquineras enterizas





## IDENTIFICACIÓN Y LOCALIZACIÓN

**Nombre:**

**Grado Protección:**  
INTEGRAL (I)

**Dirección:** Lago

**Población:** Pipe

**Cod. Postal:** 33457

**Parroquia:** Pillarno

**Accesos:** Carretera Municipal CT-2 desde Piedras Blancas, desvío a camino rural desde La Machuquera

**Coordenadas UTM:** X=258245 Y=4823986

**Referencia Nomenclator:** 16-06-16-12

**Referencia Catastral:**



## SITUACIÓN JURÍDICA

**Clasificación Urbanística:**

**Calificación Urbanística:** SNU de Interés Agrario (IA)

**Otra Protección:**

**Titularidad:** Privada

## CARACTERÍSTICAS

**Tipología Original:** Hórreo

**Autor:**

**Estilo:**

**Datación:** 1600-1720

**Nº de Plantas:**

**Elementos Anexos:** Vivienda. Cuadra

**Uso Actual:** Agrario

**Estado Conservación:** Medio

**Intervenciones y Transformaciones:** Incorporación del corredor a finales del S. XIX o principios del S. XX

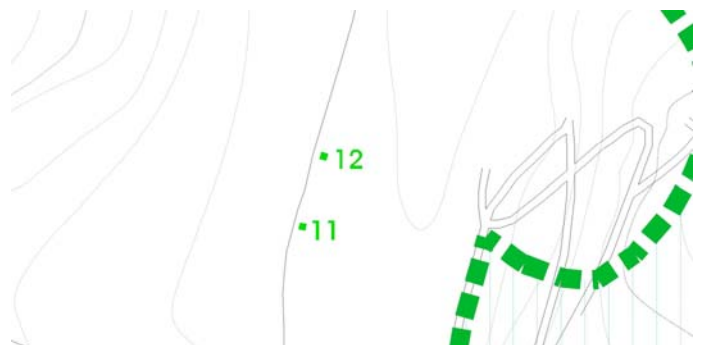
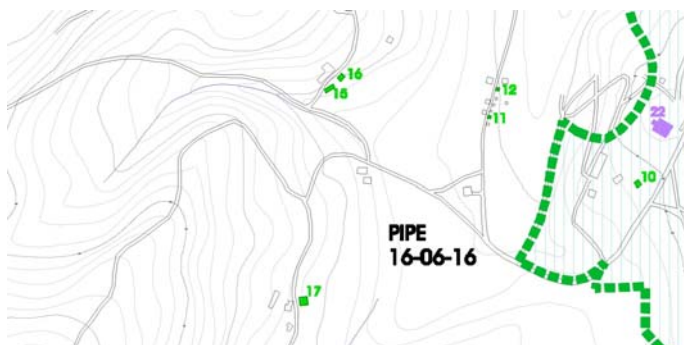
**Elementos Discordantes:**

**Patologías:** Humedades. Xilófagos. Hongos

**Medidas de reparación recomendadas:** Reparación y mantenimiento de cubierta

**Descripción Histórico - Artística:** Hórreo de cuatro pegoyos de cantería con el espacio inferior diáfano. Corredor perimetral ochavado con barrote torneado. Despensa. Patín de cantería. Muro bajo en espacio inferior. Botijo en el vértice de cubierta

**Entorno:** Quintana. Viviendas tradicionales de interés. Antoñana abierta. Vega



## PROTECCIÓN LEGAL


**Méritos para su Catalogación y nivel de protección asignado:** Valor etnográfico. Cronología

**Justificación de la delimitación de su entorno de protección:**

**Condiciones Particulares:**

**Bibliografía:**

**Observaciones:** Características estructurales de hórreo arcaico: arquillado en liño, ensamblajes, engüelgos, etc. Puerta de despensa con madera reutilizada con decoración pintada



## IDENTIFICACIÓN Y LOCALIZACIÓN

**Nombre:**

**Grado Protección:**  
INTEGRAL (I)

**Dirección:** Meruxeras

**Población:** Pipe

**Cod. Postal:** 33457

**Parroquia:** Pillarno

**Accesos:** Carretera Municipal CT-2 desde Piedras Blancas, desvío a camino rural desde La Machuquera

**Coordenadas UTM:** X=258338 Y=4824491

**Referencia Nomenclator:** 16-06-16-13

**Referencia Catastral:**



## SITUACIÓN JURÍDICA

**Clasificación Urbanística:**

**Calificación Urbanística:** SNU de Interés Agrario (IA)

**Otra Protección:**

**Titularidad:** Privada

## CARACTERÍSTICAS

**Tipología Original:** Hórreo

**Autor:**

**Estilo:**

**Datación:** 1780-1820

**Nº de Plantas:**

**Elementos Anexos:** Vivienda. Cuadra

**Uso Actual:** Agrario. Auxiliar de vivienda

**Estado Conservación:** Bueno

**Intervenciones y Transformaciones:** Cerramiento parcial del espacio inferior. Jabalcones

**Elementos Discordantes:** Encalado. Pintura plástica en enmarcaciones. Carpintería de rejas metálicas en volumen inferior

**Patologías:**

**Medidas de reparación recomendadas:** Mantenimiento de cubierta

**Descripción Histórico - Artística:** Hórreo de cuatro pegoyos de cantería con el espacio inferior libre. Aunque incorpora algunos volúmenes de uso auxiliar de vivienda. Corredor torneado original al este y norte, con tornaaguas al norte

**Entorno:** Quintana. Viviendas tradicionales de interés. Vega



## PROTECCIÓN LEGAL


**Méritos para su Catalogación y nivel de protección asignado:** Nivel etnográfico

**Justificación de la delimitación de su entorno de protección:**

**Condiciones Particulares:**

**Bibliografía:**

**Observaciones:** Purтика al corredor original. Puerta de 16 paños en resalte





## IDENTIFICACIÓN Y LOCALIZACIÓN

**Nombre:**

**Grado Protección:**  
INTEGRAL (I)

**Dirección:** Meruxeras

**Población:** Pipe

**Cod. Postal:** 33457

**Parroquia:** Pillarno

**Accesos:** Carretera Municipal CT-2 desde Piedras Blancas, desvío a camino rural desde La Machuquera

**Coordenadas UTM:** X=258339 Y=4824532

**Referencia Nomenclator:** 16-06-16-14

**Referencia Catastral:**



## SITUACIÓN JURÍDICA

**Clasificación Urbanística:**

**Calificación Urbanística:** SNU de Interés Agrario (IA)

**Otra Protección:**

**Titularidad:** Privada

## CARACTERÍSTICAS

**Tipología Original:** Hórreo

**Autor:**

**Estilo:**

**Datación:** 1780-1850

**Nº de Plantas:**

**Elementos Anexos:** Vivienda. Lavadero. Cubierta. Garaje.

**Uso Actual:** Residencial. Agrario

**Estado Conservación:** Medio

**Intervenciones y Transformaciones:** Volumen inferior muy desvirtuado. Adosamiento volumen al este con cubierta aterrazada

**Elementos Discordantes:** Barnices plásticos. Baranda metélica. Caja de chimenea sobredimensionada. Plaquetas. Canalones. Cableados. Patín de albañilería. Prefabricados. Terraza

**Patologías:**

**Medidas de reparación recomendadas:** Mantenimiento de cubierta

**Descripción Histórico - Artística:** Hórreo de cinco pegoyos de hormigón sobre un volumen inferior reciente, articulado en dos plantas. Volumen anexo al este. Corredor perimetral torneado

**Entorno:** Quintana. Conjunto de viviendas tradicionales de interés



## PROTECCIÓN LEGAL


**Méritos para su Catalogación y nivel de protección asignado:** Nivel etnográfico

**Justificación de la delimitación de su entorno de protección:**

**Condiciones Particulares:**

**Bibliografía:**

**Observaciones:** Tallas en respiraderos, rellenadas o eliminadas (tetrasquel doble). Cabezas de liño trabajadas





## IDENTIFICACIÓN Y LOCALIZACIÓN

**Nombre:**

**Grado Protección:**  
INTEGRAL (I)

**Dirección:** Calín

**Cod. Postal:** 33457

**Población:** Pipe

**Parroquia:** Pillarno

**Accesos:** Carretera Municipal CT-2 desde Piedras Blancas, desvío a camino rural desde La Machuquera

**Coordenadas UTM:** X=258030 Y=4823971

**Referencia Nomenclator:** 16-06-16-15

**Referencia Catastral:**



## SITUACIÓN JURÍDICA

**Clasificación Urbanística:**

**Calificación Urbanística:** SNU de Interés Agrario (IA)

**Otra Protección:**

**Titularidad:** Privada

## CARACTERÍSTICAS

**Tipología Original:** Panera

**Autor:**

**Estilo:**

**Datación:** 1818

**Nº de Plantas:**

**Elementos Anexos:** Vivienda

**Uso Actual:** Residencial. Agrario. Almacén

**Estado Conservación:** Bueno

**Intervenciones y Transformaciones:** Cerramiento de planta intermedia diáfana. Apertura de acceso interno a la caja de la panera. Cuerpo inferior de hacia 1900

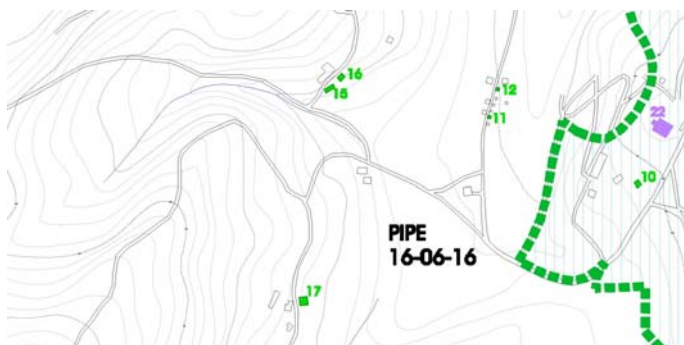
**Elementos Discordantes:** Encalado. Baranda metálica. Canalones y bajantes. Postes. Cableados. Verja metálica anexa

**Patologías:**

**Medidas de reparación recomendadas:** Adecuación de revestimientos. Mantenimiento de cubierta

**Descripción Histórico - Artística:** Panera de seis pegoyos de cantería sobre un volumen inferior de dos plantas, adaptadas para uso residencial, realizado en fábrica de mampostería y ladrillo. Corredor torneado con despensa y mandil al oeste

**Entorno:** Quintana. Fincas. Vivienda en diseminados. Área forestal



## PROTECCIÓN LEGAL


**Méritos para su Catalogación y nivel de protección asignado:** Nivel etnográfico. Posibilidades de uso

**Justificación de la delimitación de su entorno de protección:**

**Condiciones Particulares:**

**Bibliografía:**

**Observaciones:** Traslada a principios del S. XX (dentro del mismo concejo). Aparecen las fechas de 1818 y 1819 en dos liños, que corresponden a dos campañas de construcción



## IDENTIFICACIÓN Y LOCALIZACIÓN

**Nombre:**

**Grado Protección:**  
INTEGRAL (I)

**Dirección:** Calín

**Población:** Pipe

**Cod. Postal:** 33457

**Parroquia:** Pillarno

**Accesos:** Carretera Municipal CT-2 desde Piedras Blancas, desvío a camino rural desde La Machuquera

**Coordenadas UTM:** X=258043 Y=4823986

**Referencia Nomenclator:** 16-06-16-16

**Referencia Catastral:**



## SITUACIÓN JURÍDICA

**Clasificación Urbanística:**

**Calificación Urbanística:** SNU de Interés Agrario (IA)

**Otra Protección:**

**Titularidad:** Privada

## CARACTERÍSTICAS

**Tipología Original:** Hórreo

**Autor:**

**Estilo:** Carreño

**Datación:** 1800-1850

**Nº de Plantas:**

**Elementos Anexos:** Vivienda

**Uso Actual:** Agrario

**Estado Conservación:** Medio

**Intervenciones y Transformaciones:** Rehabilitación reciente, con renovación de cubierta, una muela y refuerzos en el cuadro de trabes. Pegoyos sobreelevados

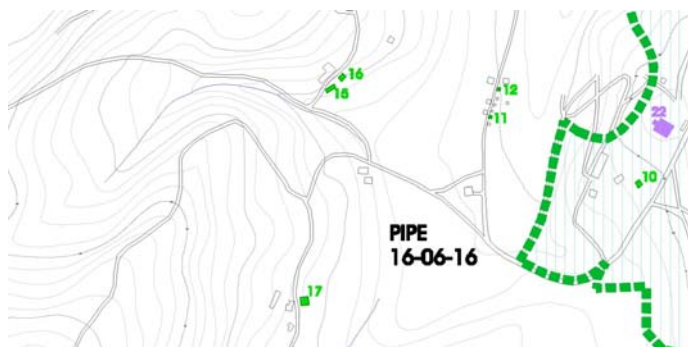
**Elementos Discordantes:** Verja metálica contigua. Cableados

**Patologías:** Daños en colondra producidos por sal

**Medidas de reparación recomendadas:** Mantenimiento de cubierta. Restauración ed policromía en tallas

**Descripción Histórico - Artística:** Corredor de cuatro pegoyos de cantería sobre basas o apoyos de mampostería y ladrillo macizo. Cerramiento parcial del espacio inferior, con planta intermedia. Corredor original torneado al este y sur y de tabla al norte y oeste

**Entorno:** Quintana. Fincas. Vivienda en diseminado. Área forestal



## PROTECCIÓN LEGAL


**Méritos para su Catalogación y nivel de protección asignado:** Nivel artístico y etnográfico

**Justificación de la delimitación de su entorno de protección:**

**Condiciones Particulares:**

**Bibliografía:**

**Observaciones:** Puerta con tallas de semicírculos afrontados, aspas y motivo circulares. Purtica tallada con motivos vegetales. Cabeza de trabe con doble moldura





## IDENTIFICACIÓN Y LOCALIZACIÓN

**Nombre:**

**Grado Protección:**  
INTEGRAL (I)

**Dirección:**

**Cod. Postal:** 33457

**Población:** Pipe

**Parroquia:** Pillarno

**Accesos:** Carretera Municipal CT-2 desde Piedras Blancas, desvío a camino rural desde La Machuquera

**Coordenadas UTM:** X=257993 Y=4823691

**Referencia Nomenclator:** 16-06-16-17

**Referencia Catastral:**



## SITUACIÓN JURÍDICA

**Clasificación Urbanística:**

**Calificación Urbanística:** SNU de Interés Agrario (IA)

**Otra Protección:**

**Titularidad:** Privada

## CARACTERÍSTICAS

**Tipología Original:** Hórreo

**Autor:**

**Estilo:**

**Datación:** 1700-1800

**Nº de Plantas:**

**Elementos Anexos:** Caseta

**Uso Actual:** Almacén. Agrario

**Estado Conservación:** Medio

**Intervenciones y Transformaciones:** Posible traslado. Jabalcones en alero

**Elementos Discordantes:** Pavimento de hormigón. Cierre metálico y de malla. Plaquetas

**Patologías:**

**Medidas de reparación recomendadas:** Mantenimiento de cubierta

**Descripción Histórico - Artística:** Hórreo de cuatro pegoyos de cantería con el espacio inferior abierto. Cabezas de liño talladas. Aspas y otros motivos geométricos, de talla poco profunda en puerta de la pared norte

**Entorno:** Finca cerrada. Disociación de vivienda



## PROTECCIÓN LEGAL


**Méritos para su Catalogación y nivel de protección asignado:** Nivel etnográfico. Cronología

**Justificación de la delimitación de su entorno de protección:**

**Condiciones Particulares:**

**Bibliografía:**

**Observaciones:** Sucesión de semicírculos de talla ligera en el liño norte



## IDENTIFICACIÓN Y LOCALIZACIÓN

**Nombre:**

**Grado Protección:**  
INTEGRAL (I)

**Dirección:**

**Población:** Pipe

**Cod. Postal:** 33457

**Parroquia:** Pillarno

**Accesos:** Carretera Municipal CT-2 desde Piedras Blancas, desvío a camino rural desde La Machuquera

**Coordenadas UTM:** X=258848 Y=4824137

**Referencia Nomenclator:** 16-06-16-18

**Referencia Catastral:**



## SITUACIÓN JURÍDICA

**Clasificación Urbanística:**

**Calificación Urbanística:** Núcleo Rural (NR)

**Otra Protección:**

**Titularidad:** Privada

## CARACTERÍSTICAS

**Tipología Original:** Panera

**Autor:**

**Estilo:**

**Datación:** 1800-1850

**Nº de Plantas:**

**Elementos Anexos:** Vivienda. Lavadero

**Uso Actual:** Agrario. Garaje en espacio inferior

**Estado Conservación:** Medio

**Intervenciones y Transformaciones:** Cerramiento parcial del espacio inferior. Puerta principal renovada a principios del S. XX

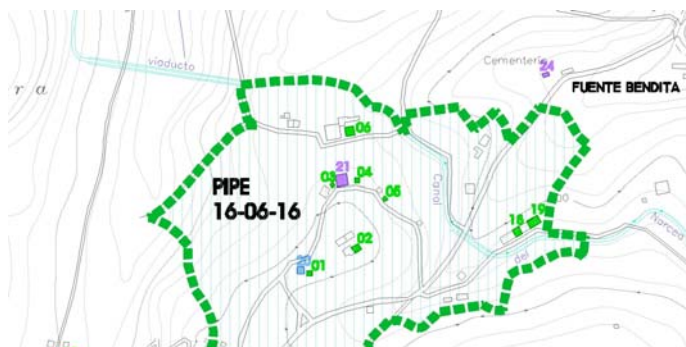
**Elementos Discordantes:** Espacio aterrazado contiguo. Canalón. Bloques prefabricados en paramento inferior

**Patologías:**

**Medidas de reparación recomendadas:** Mantenimiento de cubierta

**Descripción Histórico - Artística:** Panera de seis pegoyos de cantería con espacio inferior libre delimitado por muros elevados. Corredor perimetral torneado con tornaaguas al norte.

**Entorno:** Vivienda tradicional en diseminado. Antoñana cerrada



## PROTECCIÓN LEGAL


**Méritos para su Catalogación y nivel de protección asignado:**

**Justificación de la delimitación de su entorno de protección:**

**Condiciones Particulares:**

**Bibliografía:**

**Observaciones:** Purtica originaria para acceso al corredor, con aspás talladas





## IDENTIFICACIÓN Y LOCALIZACIÓN

**Nombre:**

**Grado Protección:**  
INTEGRAL (I)

**Dirección:**

**Cod. Postal:** 33457

**Población:** Pipe

**Parroquia:** Pillarno

**Accesos:** Carretera Municipal CT-2 desde Piedras Blancas, desvío a camino rural desde La Machuquera

**Coordenadas UTM:** X=258872 Y=4824150

**Referencia Nomenclator:** 16-06-16-19

**Referencia Catastral:**



## SITUACIÓN JURÍDICA

**Clasificación Urbanística:**

**Calificación Urbanística:** Núcleo Rural (NR)

**Otra Protección:**

**Titularidad:** Privada

## CARACTERÍSTICAS

**Tipología Original:** Hórreo

**Autor:**

**Estilo:** Carreño

**Datación:** 1770-1820

**Nº de Plantas:**

**Elementos Anexos:** Vivienda. Garaje

**Uso Actual:** Agrario. Garaje en el espacio inferior

**Estado Conservación:** Medio

**Intervenciones y Transformaciones:** Puerta principal de principios del S. XX, no originaria. Purticas de acceso al corredor originarias

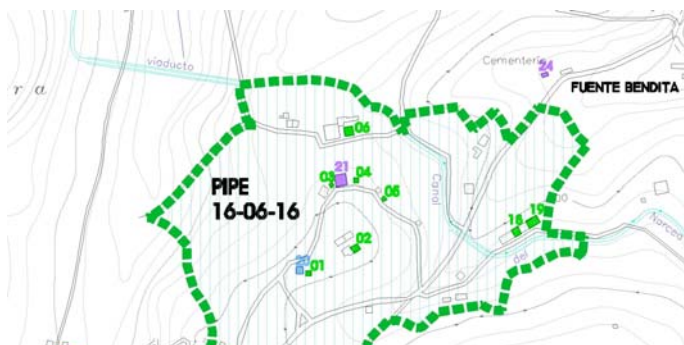
**Elementos Discordantes:** Revestido del mandil con material de fibrocemento. Pinturas plásticos. Cerramiento parcial con prefabricados en el espacio inferior

**Patologías:**

**Medidas de reparación recomendadas:** Mantenimiento de cubierta

**Descripción Histórico - Artística:** Hórreo de cuatro pegoyos de cantería con el espacio inferior abierto. Corredor perimetral con tornaaguas al norte. Talla con cruz griega y motivos vegetales en colondra

**Entorno:** Vivienda en diseminado. Antoñana abierta



## PROTECCIÓN LEGAL


**Méritos para su Catalogación y nivel de protección asignado:** Nivel artístico y etnográfico

**Justificación de la delimitación de su entorno de protección:**

**Condiciones Particulares:**

**Bibliografía:**

**Observaciones:** Patín de cantería. Cabezas de liño con acanaladuras verticales



## IDENTIFICACIÓN Y LOCALIZACIÓN

**Nombre:**

**Grado Protección:**  
ACADÉMICA (AC)

**Dirección:**

**Cod. Postal:** 33457

**Población:** Pipe

**Parroquia:** Pillarno

**Accesos:** Carretera Municipal CT-2 y desvío hacia Pipe

**Coordenadas UTM:** X: 258.570 Y: 4.824.088

**Referencia Nomenclator:** 16-06-16-20

**Referencia Catastral:** 33016A05800001



## SITUACIÓN JURÍDICA

**Clasificación Urbanística:** Suelo no urbanizable

**Calificación Urbanística:** Núcleo Rural

**Otra Protección:**

**Titularidad:** Privada

## CARACTERÍSTICAS

**Tipología Original:** Vivienda aislada

**Autor:** Desconocido

**Estilo:**

**Datación:**

**Nº de Plantas:** 2

**Elementos Anexos:** Hórreo

**Uso Actual:** Residencial

**Estado Conservación:** Bueno

**Intervenciones y Transformaciones:** Renovación de la cubierta pero sin cambiar el sistema constructivo, zócalos de piedra, rejas de ventanas y recogida y bajantes de pluviales de PVC.

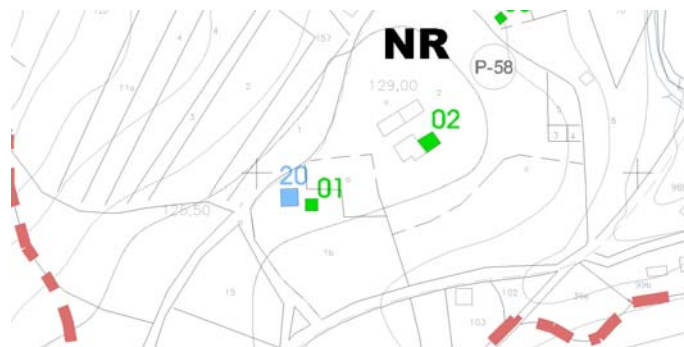
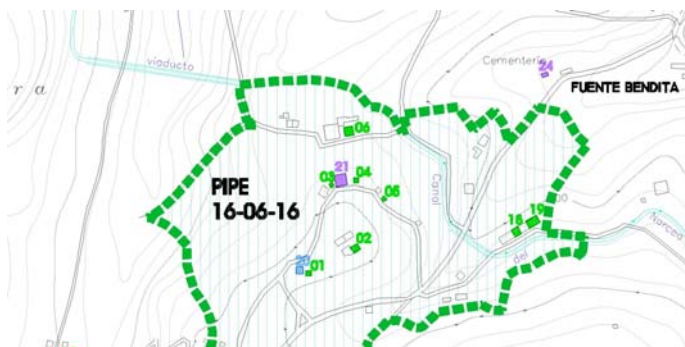
**Elementos Discordantes:** Antena de TV, rejas en ventanas, canalones y bajantes del sistema de recogida de pluviales de PVC.

**Patologías:** No se observan.

**Medidas de reparación recomendadas:** Labores de conservación y mantenimiento.

**Descripción Histórico-Artística:** Edificio de planta rectangular y cubierta a dos aguas, con estructura de muros cortafuegos. Está constituida por dos cuerpos, uno de ellos macizo y con un hueco tipo balcón en cada planta, y el otro con antojana en planta baja y huecos de formato vertical tipo balcón en la planta primera.

**Entorno:** Entorno casi desprovisto de edificaciones, las existentes son de carácter eminentemente rural y situadas dentro de parcela agrícola.



## PROTECCIÓN LEGAL

**Méritos para su Catalogación y nivel de protección asignado:** El nivel de su carácter etnográfico.

**Justificación de la delimitación de su entorno de protección:**

**Condiciones Particulares:**

Ocupación:  
Altura: Edificación existente  
Posición de la edificación:

Condiciones estéticas y compositivas:  
Conservar la composición de fachadas y cubiertas.  
Conservar sillares de piedra de esquinales.

**Bibliografía:** N/D

**Observaciones:** La parcela en la que se ubica el edificio está parcialmente cerrada por una muria.



## IDENTIFICACIÓN Y LOCALIZACIÓN

**Nombre:**

**Grado Protección:**  
PARCIAL (P)

**Dirección:**

**Población:** Pipe

**Cod. Postal:** 33457

**Parroquia:** Pillarno

**Accesos:** Carretera Municipal CT-2 y desvío hacia Pipe

**Coordenadas UTM:** X: 258.622 Y: 4.824.208

**Referencia Nomenclator:** 16-06-16-21

**Referencia Catastral:** 33016A0680006



## SITUACIÓN JURÍDICA

**Clasificación Urbanística:** Suelo no urbanizable

**Calificación Urbanística:** Núcleo Rural

**Otra Protección:**

**Titularidad:** Privada

## CARACTERÍSTICAS

**Tipología Original:** Vivienda aislada

**Autor:** Desconocido

**Estilo:**

**Datación:** 1906

**Nº de Plantas:** 2 + Bajocubierta

**Elementos Anexos:** Cuadra en lateral, cobertizo en la parte posterior.

**Uso Actual:** Residencial

**Estado Conservación:** Bueno

**Intervenciones y Transformaciones:** Canalones y bajantes de pluviales de PVC. Se ha añadido un pie derecho de madera como refuerzo del voladizo de la galería de la planta primera.

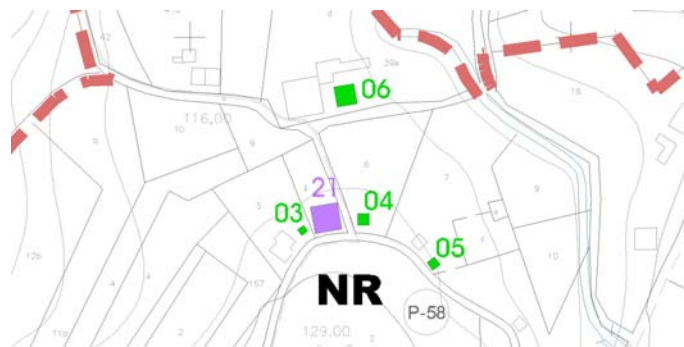
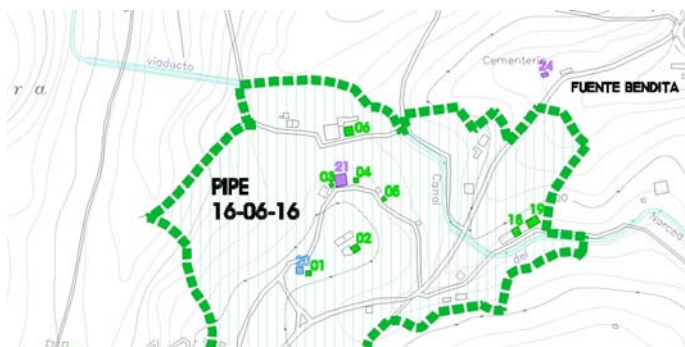
**Elementos Discordantes:** Tendido aéreo de energía eléctrica. Antena de TV.

**Patologías:** Desprendimientos de cargas, desconchados de pinturas.

**Medidas de reparación recomendadas:** Labores de conservación y mantenimiento.

**Descripción Histórico - Artística:** Edificio de planta rectangular y cubierta a dos aguas, con estructura de muros cortafuegos. Presenta una galería cerrada en parte de la planta primera y una antojana en toda la planta inferior. La fachada se prolonga en el volumen del buhardillón, el cual rompe el alero y remata una composición simétrica de fachada.

**Entorno:**



## PROTECCIÓN LEGAL


**Méritos para su Catalogación y nivel de protección asignado:** El nivel de su carácter etnográfico.

**Justificación de la delimitación de su entorno de protección:**

**Condiciones Particulares:** Ocupación: Perímetro edificación existente  
Altura: Edificación existente  
Posición de la edificación:  
Se conservarán alineaciones interiores y exteriores  
Condiciones estéticas y compositivas:  
Conservar la composición de fachadas y cubiertas, sillares pétreos y carpinterías de madera de huecos exteriores.

**Bibliografía:** N/D

**Observaciones:** El edificio posee una parcela con muria en la parte posterior. El alero de la cubierta es de tejaroz.



## IDENTIFICACIÓN Y LOCALIZACIÓN

**Nombre:**

**Grado Protección:**  
PARCIAL (P)

**Dirección:**

**Cod. Postal:** 33457

**Población:** Pipe

**Parroquia:** Pillarno

**Accesos:** Carretera Municipal CT-2 y desvío hacia Pipe

**Coordenadas UTM:** X: 258.462 Y: 4.823.912

**Referencia Nomenclator:** 16-06-16-22

**Referencia Catastral:** 33016A06800018



## SITUACIÓN JURÍDICA

**Clasificación Urbanística:** Suelo no urbanizable

**Calificación Urbanística:** Núcleo Rural

**Otra Protección:**

**Titularidad:** Privada

## CARACTERÍSTICAS

**Tipología Original:** Vivienda aislada

**Autor:** Desconocido

**Estilo:**

**Datación:**

**Nº de Plantas:** 2

**Elementos Anexos:** Ninguno

**Uso Actual:** Residencial

**Estado Conservación:** Bueno

**Intervenciones y Transformaciones:** Añadido de cercos en los huecos.

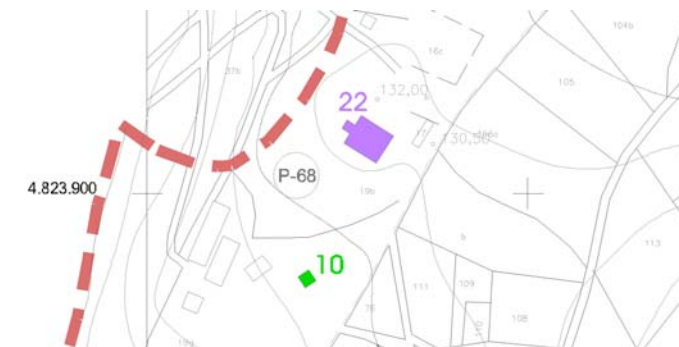
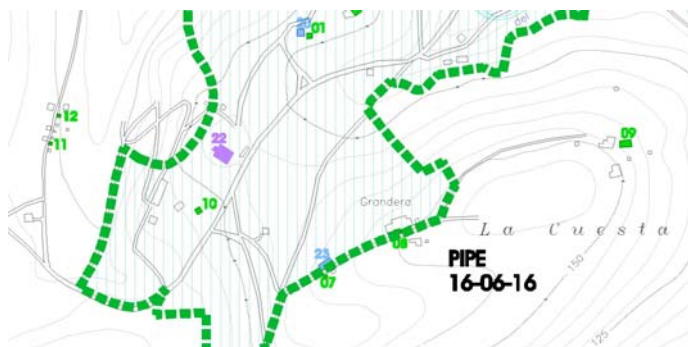
**Elementos Discordantes:** Tendidos aéreos de energía eléctrica y telefonía, antena de TV, chimenea, cercos de los huecos.

**Patologías:** No se observan

**Medidas de reparación recomendadas:** Eliminación de elementos discordantes. Labores de conservación y mantenimiento.

**Descripción Histórico - Artística:** Edificio de planta rectangular y cubierta a dos aguas que constituye un volumen compacto de cierto carácter culto, el cuál se denota en la ubicación, lenguaje decorativo, composición, etc. Tiene un cuerpo de galería cerrada adosado en un extremo de la planta primera, apoyada sobre pilares de fundición. Los huecos son de formato vertical tipo balcón.

**Entorno:** Edificaciones muy dispersas, vinculadas en general a parcelas de producción agraria.



## PROTECCIÓN LEGAL

**Méritos para su Catalogación y nivel de protección asignado:** El nivel de su carácter etnográfico.

**Justificación de la delimitación de su entorno de protección:**

**Condiciones Particulares:**  
Ocupación: Perímetro edificación existente  
Altura: Edificación existente  
Posición de la edificación:  
Se conservarán alineaciones interiores y exteriores  
Condiciones estéticas y compositivas:  
Conservar la composición de fachadas y cubiertas.  
Conservar pilares de fundición de la galería.

**Bibliografía:** N/D

**Observaciones:** El edificio se sitúa dentro de una parcela de carácter agrario; existen edificaciones vinculadas a la producción agraria en otra zona de la finca.



## IDENTIFICACIÓN Y LOCALIZACIÓN

**Nombre:**

**Grado Protección:**  
ACADÉMICA (AC)

**Dirección:**

**Cod. Postal:** 33457

**Población:** Pipe

**Parroquia:** Pillarno

**Accesos:** Carretera Municipal CT-2 y desvío hacia Pipe

**Coordenadas UTM:** X: 258.599 Y: 4.823.779

**Referencia Nomenclator:** 16-06-16-23

**Referencia Catastral:** 33016A06700114



## SITUACIÓN JURÍDICA

**Clasificación Urbanística:** Suelo no urbanizable

**Calificación Urbanística:** Núcleo Rural

**Otra Protección:**

**Titularidad:** Privada

## CARACTERÍSTICAS

**Tipología Original:** Vivienda aislada

**Autor:** Desconocido

**Estilo:**

**Datación:**

**Nº de Plantas:** 2

**Elementos Anexos:** Cuadra-pajar y edificio para aperos.

**Uso Actual:** Deshabitado

**Estado Conservación:** Malo

**Intervenciones y Transformaciones:** No se aprecian.

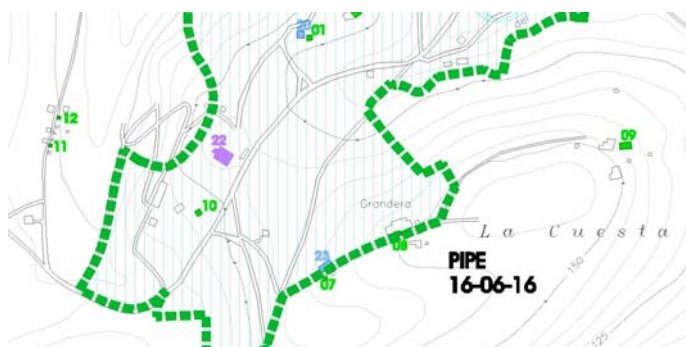
**Elementos Discordantes:** Ninguno

**Patologías:** Desconchado de pinturas, rotura de cristales en ventanas, deterioro de marcos de madera.

**Medidas de reparación recomendadas:** Labores de conservación y mantenimiento.

**Descripción Histórico - Artística:** Edificio de planta rectangular con cubierta a dos aguas, y galería cerrada en parte de la planta primera y antojana en todo el frente de la planta baja, la cual presenta dos pilares de madera para soportar una zona de la planta primera. Los dos huecos situados en un lateral de la planta primera son tipo balcón.

**Entorno:** Grupo de edificaciones dispersas situadas a lo largo de una carretera de acceso.



## PROTECCIÓN LEGAL

**Méritos para su Catalogación y nivel de protección asignado:** El nivel de su carácter etnográfico. Sus posibilidades de uso.


**Justificación de la delimitación de su entorno de protección:**

**Condiciones Particulares:**

- Ocupación:
- Altura: Edificación existente
- Posición de la edificación:
- Se conservará la alineación exterior
- Condiciones estéticas y compositivas:
- Conservar la composición de fachadas y cubiertas.

**Bibliografía:** N/D

**Observaciones:** La cuadra-tenada presenta corredor con escalera exterior de subida. El pavimento frente a la cuadra es de cantos rodados.



## IDENTIFICACIÓN Y LOCALIZACIÓN

**Nombre:** Capilla de San Pedro

**Grado Protección:**  
PARCIAL (P)

**Dirección:** Pipe nº 20

**Cod. Postal:** 33457

**Población:** Pipe

**Parroquia:** Pillarno

**Accesos:** CT - 2

**Coordenadas UTM:** X: 258,905 Y: 4,824,350

**Referencia Nomenclator:** 16-06-16-24

**Referencia Catastral:** 33016A05800022



## SITUACIÓN JURÍDICA

**Clasificación Urbanística:** Suelo no urbanizable

**Calificación Urbanística:** Especial Protección Paisajística (EPP)

**Otra Protección:** Incluido en el IPAA (Cast - 12)

**Titularidad:** Privada - Iglesia

## CARACTERÍSTICAS

**Tipología Original:** Capilla

**Autor:** Desconocido

**Estilo:** Popular

**Datación:** S. XVII

**Nº de Plantas:** 1

**Elementos Anexos:** Dos construcciones adosadas en zona de cabecera en estado de ruina

**Uso Actual:** Dotacional de equipamientos

**Estado Conservación:** Bueno

**Intervenciones y Transformaciones:** Restaurada en torno a 1980

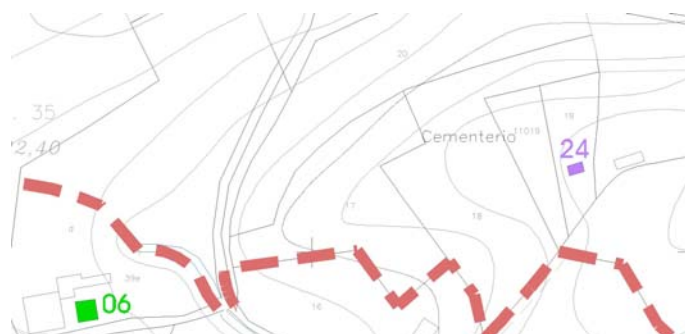
**Elementos Discordantes:** No se observan

**Patologías:** Se encuentra en un estado aceptable aunque la cubierta parece tener pequeñas deficiencias y la pintura bajo la zona de espadaña presenta algo de humedad. Las construcciones que se adosan a la cabecera están en estado de ruina.

**Medidas de reparación recomendadas:** Vigilancia de cubierta y pintura externa.

**Descripción Histórico - Artística:** Típica capilla rural de mampostería cubierta a dos aguas de planta rectangular con nave poco desarrollada, cabecera plana, porche a los pies apoyado en dos columnillas apoyadas en murete que se cubre también a dos aguas con entramado de madera visto y espadaña de un ojo. Los muros laterales tienen pequeños contrafuertes y vano abocinado de medio punto con recerco de sillar con símbolos de inspiración solar inscritos en uno de los alzados. La portada es adintelada con recerco de sillar de piedra con inscripción alusiva a la advocación de San Pedro y un pequeño texto en el dintel. Al interior se cubre con bóveda de cañón.

**Entorno:** Capilla exenta en zona de ladera situada al lado del cementerio de la parroquia de Pillarno. El pueblo de Pipe se caracteriza por un poblamiento disperso también en pendiente.



Referencia Nomenclator: 16-06-16-24

## PROTECCIÓN LEGAL


**Méritos para su Catalogación y nivel de protección asignado:** Nivel artístico, singular y posibilidades de uso

**Justificación de la delimitación de su entorno de protección:**

**Condiciones Particulares:** Ocupación: perímetro edificación existente.  
 Altura: edificación existente.  
 Condiciones estéticas y compositivas: Conservar líneas generales de la composición, espadaña y pórtico.

**Bibliografía:** Diccionario Geográfico de Asturias, pp. 720 y 728; MARÍN, Liño, p. 293; MADDOZ, p. 355

**Observaciones:** Su origen se remonta al XVII.





## IDENTIFICACIÓN Y LOCALIZACIÓN

**Nombre:**

**Grado Protección:**  
INTEGRAL (I)

**Dirección:**

**Cod. Postal:** 33456

**Población:** Pulide

**Parroquia:** Pillarno

**Accesos:** Carretera Municipal CT-2 hasta el cuadro, con desvío a camino rural

**Coordenadas UTM:** X=741186 Y=4821748

**Referencia Nomenclator:** 16-06-17-01

**Referencia Catastral:**



## SITUACIÓN JURÍDICA

**Clasificación Urbanística:**

**Calificación Urbanística:** Núcleo Rural (NR)

**Otra Protección:**

**Titularidad:** Privada

## CARACTERÍSTICAS

**Tipología Original:** Hórreo

**Autor:**

**Estilo:**

**Datación:** S. XVIII-XIX

**Nº de Plantas:**

**Elementos Anexos:** Vivienda. Cuadra

**Uso Actual:** Agrario

**Estado Conservación:** Medio

**Intervenciones y Transformaciones:**

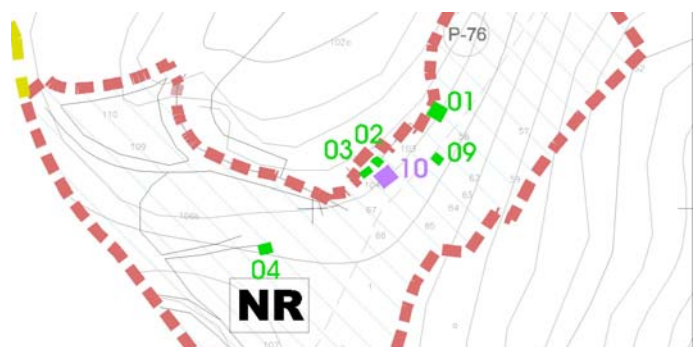
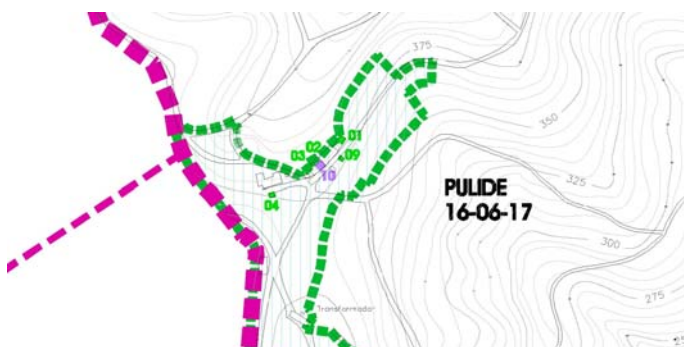

**Elementos Discordantes:** Canalones. Bajantes. Pinturas plásticas

**Patologías:**

**Medidas de reparación recomendadas:** Mantenimiento de cubierta

**Descripción Histórico - Artística:** Hórreo de cuatro pegoyos de cantería y dos de mampostería, con el espacio inferior libre delimitado por muros de mampostería. Corredor perimetral de tabla y barrote

**Entorno:** Núcleo rural agrupado. Antojana cerrada



## PROTECCIÓN LEGAL


**Méritos para su Catalogación y nivel de protección asignado:** Nivel etnográfico. Posibilidades de uso

**Justificación de la delimitación de su entorno de protección:**

**Condiciones Particulares:**

**Bibliografía:**

**Observaciones:**





## IDENTIFICACIÓN Y LOCALIZACIÓN

**Nombre:**

**Grado Protección:**  
INTEGRAL (I)

**Dirección:**

**Cod. Postal:** 33456

**Población:** Pulide

**Parroquia:** Pillarno

**Accesos:** Carretera Municipal CT-2 hasta el cuadro, con desvío a camino rural

**Coordenadas UTM:** X=741155 Y=4821724

**Referencia Nomenclator:** 16-06-17-02

**Referencia Catastral:**



## SITUACIÓN JURÍDICA

**Clasificación Urbanística:**

**Calificación Urbanística:** Núcleo Rural (NR)

**Otra Protección:**

**Titularidad:** Privada

## CARACTERÍSTICAS

**Tipología Original:** Panera

**Autor:**

**Estilo:**

**Datación:** S. XIX

**Nº de Plantas:**

**Elementos Anexos:** Vivienda

**Uso Actual:** Agrario

**Estado Conservación:** Bueno

**Intervenciones y Transformaciones:**

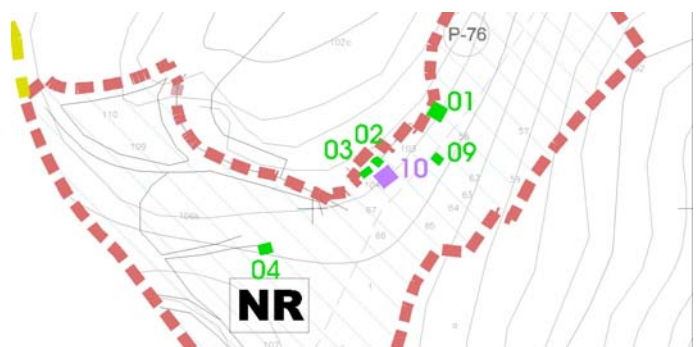

**Elementos Discordantes:** Encalado de paramentos inmediatos. Materiales prefabricados en pavimentos

**Patologías:**

**Medidas de reparación recomendadas:** Mantenimiento de cubierta

**Descripción Histórico - Artística:** Panera de seis pegoyos de cantería, con el espacio inferior abierto. Corredor perimetral torneado. Patín de cantería

**Entorno:** Muro cortavientos. Trasera de vivienda



## PROTECCIÓN LEGAL


**Méritos para su Catalogación y nivel de protección asignado:** Nivel etnográfico. Posibilidades de uso

**Justificación de la delimitación de su entorno de protección:**

**Condiciones Particulares:**

**Bibliografía:**

**Observaciones:**





## IDENTIFICACIÓN Y LOCALIZACIÓN

**Nombre:**

**Dirección:**

**Población:** Pulide

**Parroquia:** Pillarno

**Accesos:** Carretera Municipal CT-2 hasta el cuadro, con desvío a camino rural

**Coordenadas UTM:** X=741146 Y=4821703

**Referencia Nomenclator:** 16-06-17-03

**Referencia Catastral:**

**Grado Protección:**  
INTEGRAL (I)

**Cod. Postal:** 33456



## SITUACIÓN JURÍDICA

**Clasificación Urbanística:**

**Calificación Urbanística:** Núcleo Rural (NR)

**Otra Protección:**

**Titularidad:** Privada

## CARACTERÍSTICAS

**Tipología Original:** Hórreo

**Autor:**

**Estilo:**

**Datación:** S. XVIII-XIX

**Nº de Plantas:**

**Elementos Anexos:** Vivienda

**Uso Actual:** Agrario

**Estado Conservación:** Medio

**Intervenciones y Transformaciones:** Cerramiento del espacio inferior durante la primera mitad del S. XX. Adosamiento de volumen al este

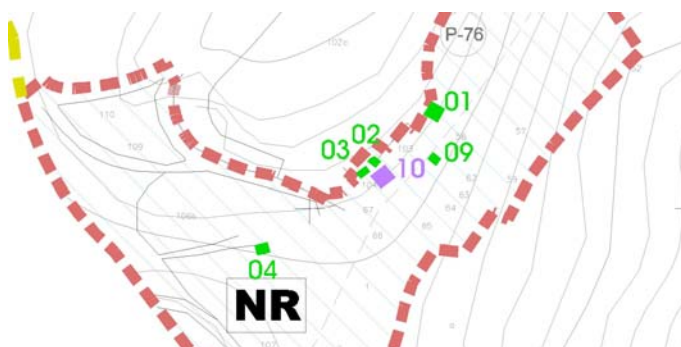
**Elementos Discordantes:** Encalado de paramentos. Canalones

**Patologías:** Humedades

**Medidas de reparación recomendadas:** Mantenimiento de cubierta

**Descripción Histórico - Artística:** Hórreo de cuatro pegoyos de cantería, con el espacio inferior cerrado.. Corredor perimetral de tabla y barrote torneado, con tornaaguas y despensa al norte

**Entorno:** Agrupación de viviendas



## PROTECCIÓN LEGAL


**Méritos para su Catalogación y nivel de protección asignado:** Nivel etnográfico. Posibilidades de uso

**Justificación de la delimitación de su entorno de protección:**

**Condiciones Particulares:**

**Bibliografía:**

**Observaciones:** Patín de cantería. Uso comercial en planta inferior





## IDENTIFICACIÓN Y LOCALIZACIÓN

**Nombre:**

**Grado Protección:**  
INTEGRAL (I)

**Dirección:**

**Cod. Postal:** 33456

**Población:** Pulide

**Parroquia:** Pillarno

**Accesos:** Carretera Municipal CT-2 hasta el cuadro, con desvío a camino rural

**Coordenadas UTM:** X=741103 Y=4821678

**Referencia Nomenclator:** 16-06-17-04

**Referencia Catastral:**



## SITUACIÓN JURÍDICA

**Clasificación Urbanística:**

**Calificación Urbanística:** Núcleo Rural (NR)

**Otra Protección:**

**Titularidad:** Privada

## CARACTERÍSTICAS

**Tipología Original:** Hórreo

**Autor:**

**Estilo:**

**Datación:** S. XVIII-XIX

**Nº de Plantas:**

**Elementos Anexos:** Vivienda. Cuadra. Caseta

**Uso Actual:** Agrario. Usos auxiliares

**Estado Conservación:** Medio

**Intervenciones y Transformaciones:** Adosamiento de volúmenes

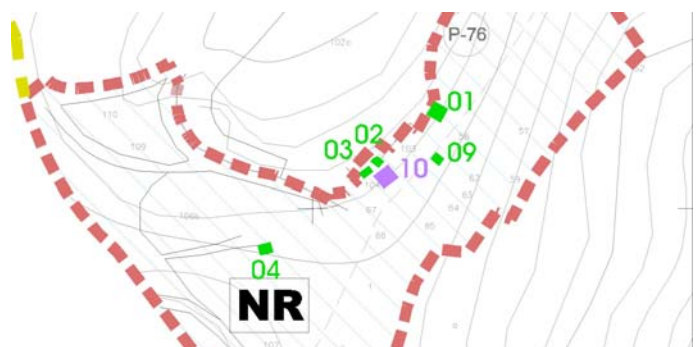
**Elementos Discordantes:** Espacio aterrazado inmediato. Volúmenes adosados. Fibrocemento en cubiertas. Canalón

**Patologías:**

**Medidas de reparación recomendadas:** Mantenimiento de cubierta

**Descripción Histórico - Artística:** Hórreo de cuatro pegoyos de cantería, con el espacio inferior tabicado. Corredor perimetral de tabla y barrote, con tornaaguas al oeste

**Entorno:** Antojana abierta. Construcciones agrarias



## PROTECCIÓN LEGAL


**Méritos para su Catalogación y nivel de protección asignado:** Nivel etnográfico

**Justificación de la delimitación de su entorno de protección:**

**Condiciones Particulares:**

**Bibliografía:**

**Observaciones:**



## IDENTIFICACIÓN Y LOCALIZACIÓN

**Nombre:**

**Grado Protección:**  
INTEGRAL (I)

**Dirección:**

**Población:** Pulide

**Cod. Postal:** 33456

**Parroquia:** Pillarno

**Accesos:** Carretera Municipal CT-2 hasta el cuadro, con desvío a camino rural

**Coordenadas UTM:** X=741137 Y=4821355

**Referencia Nomenclator:** 16-06-17-05

**Referencia Catastral:**



## SITUACIÓN JURÍDICA

**Clasificación Urbanística:**

**Calificación Urbanística:** Núcleo Rural (NR)

**Otra Protección:**

**Titularidad:** Privada

## CARACTERÍSTICAS

**Tipología Original:** Hórreo

**Autor:**

**Estilo:**

**Datación:** 1740-1780

**Nº de Plantas:**

**Elementos Anexos:** Vivienda

**Uso Actual:** Agrario

**Estado Conservación:** Medio

**Intervenciones y Transformaciones:** Jabalcones. Pegoyos intermedios de refuerzo de madera

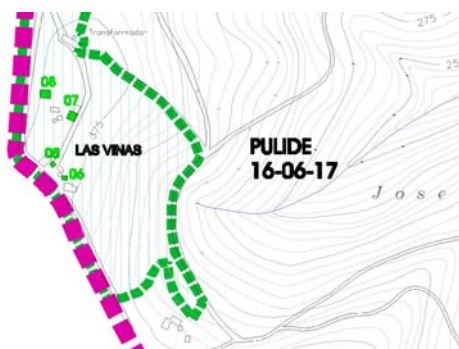
**Elementos Discordantes:** Patín de obra

**Patologías:** Humedades y daños en cubierta

**Medidas de reparación recomendadas:** Mantenimiento de cubierta

**Descripción Histórico - Artística:** Hórreo de cuatro pegoyos de cantería, con el espacio inferior abierto. Puerta de ocho casetones con talla de aspas

**Entorno:** Antojana abierta



## PROTECCIÓN LEGAL


**Méritos para su Catalogación y nivel de protección asignado:** Nivel artístico y etnográfico

**Justificación de la delimitación de su entorno de protección:**

**Condiciones Particulares:**

**Bibliografía:**

**Observaciones:**





## IDENTIFICACIÓN Y LOCALIZACIÓN

**Nombre:**

**Grado Protección:**  
INTEGRAL (I)

**Dirección:**

**Cod. Postal:** 33456

**Población:** Pulide

**Parroquia:** Pillarno

**Accesos:** Carretera Municipal CT-2 hasta el cuadro, con desvío a camino rural

**Coordenadas UTM:** X=741162 Y=4821704

**Referencia Nomenclator:** 16-06-17-06

**Referencia Catastral:**



## SITUACIÓN JURÍDICA

**Clasificación Urbanística:**

**Calificación Urbanística:** Núcleo Rural (NR)

**Otra Protección:**

**Titularidad:** Privada

## CARACTERÍSTICAS

**Tipología Original:** Hórreo

**Autor:**

**Estilo:**

**Datación:** S. XVIII

**Nº de Plantas:**

**Elementos Anexos:** Vivienda. Caseta. Cuadra

**Uso Actual:** Agrario

**Estado Conservación:** Medio

**Intervenciones y Transformaciones:** Terminaciones de obra en el espacio inferior

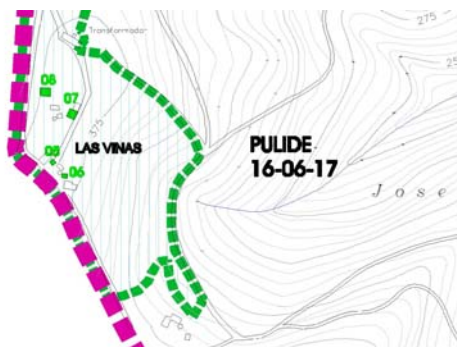
**Elementos Discordantes:**

**Patologías:** Humedades

**Medidas de reparación recomendadas:** Reparación y mantenimiento de cubierta

**Descripción Histórico - Artística:** Hórreo de cuatro pegoyos de cantería sobre volumen inferior de mampostería y ladrillo. Corredor de tabla, barrote y tornaaguas

**Entorno:** Antojana abierta



## PROTECCIÓN LEGAL


**Méritos para su Catalogación y nivel de protección asignado:** Nivel etnográfico

**Justificación de la delimitación de su entorno de protección:**

**Condiciones Particulares:**

**Bibliografía:**

**Observaciones:**





## IDENTIFICACIÓN Y LOCALIZACIÓN

**Nombre:**

**Grado Protección:**  
INTEGRAL (I)

**Dirección:**

**Cod. Postal:** 33456

**Población:** Pulide

**Parroquia:** Pillarno

**Accesos:** Carretera Municipal CT-2 hasta el cuadro, con desvío a camino rural

**Coordenadas UTM:** X=741181 Y=4821426

**Referencia Nomenclator:** 16-06-17-07

**Referencia Catastral:**



## SITUACIÓN JURÍDICA

**Clasificación Urbanística:**

**Calificación Urbanística:** Núcleo Rural (NR)

**Otra Protección:**

**Titularidad:** Privada

## CARACTERÍSTICAS

**Tipología Original:** Hórreo

**Autor:**

**Estilo:**

**Datación:** S. XVIII-XIX

**Nº de Plantas:**

**Elementos Anexos:** Vivienda. Construcción agraria

**Uso Actual:** Agrario. Usos auxiliares

**Estado Conservación:** Medio

**Intervenciones y Transformaciones:** Pegoyos prefabricados de hormigón

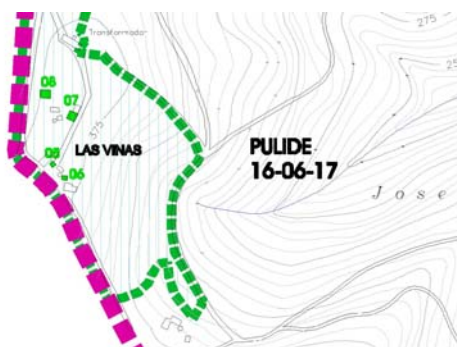
**Elementos Discordantes:** Materiales industriales en el espacio inferior

**Patologías:** Humedades

**Medidas de reparación recomendadas:** Mantenimiento de cubierta

**Descripción Histórico - Artística:** Hórreo de cuatro pegoyos, con el espacio inferior libre. Corredor perimetral con tornaaguas el oeste y baranda de tabla

**Entorno:** Antojana abierta



## PROTECCIÓN LEGAL


**Méritos para su Catalogación y nivel de protección asignado:** Nivel etnográfico. Posibilidades de uso

**Justificación de la delimitación de su entorno de protección:**

**Condiciones Particulares:**

**Bibliografía:**

**Observaciones:**





## IDENTIFICACIÓN Y LOCALIZACIÓN

**Nombre:**

**Grado Protección:**  
INTEGRAL (I)

**Dirección:**

**Cod. Postal:** 33456

**Población:** Pulide

**Parroquia:** Pillarno

**Accesos:** Carretera Municipal CT-2 hasta el cuadro, con desvío a camino rural

**Coordenadas UTM:** X=741140 Y=4821708

**Referencia Nomenclator:** 16-06-17-08

**Referencia Catastral:**



## SITUACIÓN JURÍDICA

**Clasificación Urbanística:**

**Calificación Urbanística:** Núcleo Rural (NR)

**Otra Protección:**

**Titularidad:** Privada

## CARACTERÍSTICAS

**Tipología Original:** Hórreo

**Autor:**

**Estilo:**

**Datación:** S. XIX

**Nº de Plantas:**

**Elementos Anexos:** Vivienda. Construcciones agrarias

**Uso Actual:** Agrario

**Estado Conservación:** Medio

**Intervenciones y Transformaciones:** Réforme o incorporación del volumen inferior

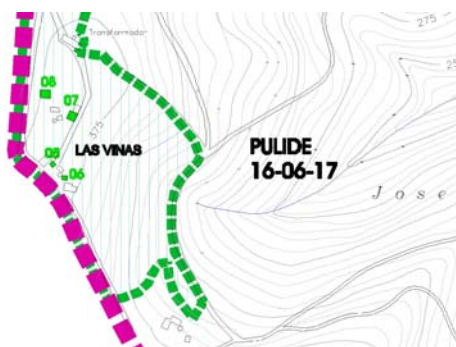
**Elementos Discordantes:** Pinturas plásticas. Materiales de cierre inmediato

**Patologías:**

**Medidas de reparación recomendadas:** Mantenimiento de cubierta

**Descripción Histórico - Artística:** Hórreo de cuatro pegoyos de cantería levantado sobre volumen inferior. Corredor perimetral de tabla y tabla recortada y colondra. Tornaaguas

**Entorno:** Finca cerrada. Edificio de escuelas



## PROTECCIÓN LEGAL


**Méritos para su Catalogación y nivel de protección asignado:** Nivel etnográfico. Posibilidades de uso

**Justificación de la delimitación de su entorno de protección:**

**Condiciones Particulares:**

**Bibliografía:**

**Observaciones:**



## IDENTIFICACIÓN Y LOCALIZACIÓN

**Nombre:**

**Grado Protección:**  
INTEGRAL (I)

**Dirección:**

**Población:** Pulide

**Cod. Postal:** 33456

**Parroquia:** Pillarno

**Accesos:** Carretera Municipal CT-2 hasta el cuadro, con desvío a camino rural

**Coordenadas UTM:** X=741182 Y=4821715

**Referencia Nomenclator:** 16-06-17-09

**Referencia Catastral:**



## SITUACIÓN JURÍDICA

**Clasificación Urbanística:**

**Calificación Urbanística:** Núcleo Rural (NR)

**Otra Protección:**

**Titularidad:** Privada

## CARACTERÍSTICAS

**Tipología Original:** Hórreo

**Autor:**

**Estilo:**

**Datación:** S. XVIII-XIX

**Nº de Plantas:**

**Elementos Anexos:** Vivienda

**Uso Actual:** Agrario. Usos auxiliares

**Estado Conservación:** Malo

**Intervenciones y Transformaciones:** Jabalcones en alero. Corredor reciente

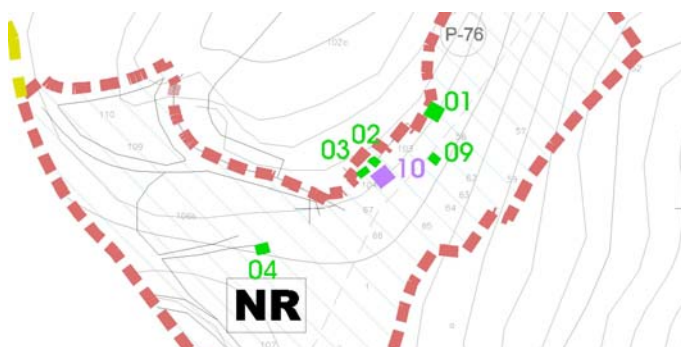
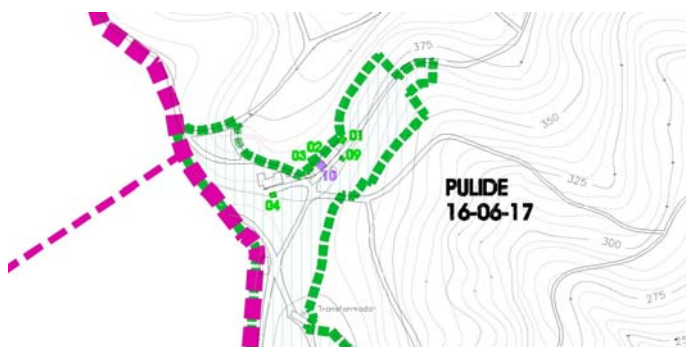
**Elementos Discordantes:** Acumulación de materiales

**Patologías:** Deterioro de cubierta. Humedades

**Medidas de reparación recomendadas:** Reparación y mantenimiento de cubierta

**Descripción Histórico - Artística:** Hórreo de cuatro pegoyos de cantería, con el espacio inferior abierto. Corredor sencillo de barrote. Esquineras enterizas

**Entorno:** Agrupación de viviendas tradicionales. Antoñana abierta



## PROTECCIÓN LEGAL


**Méritos para su Catalogación y nivel de protección asignado:** Nivel etnográfico. Cronología

**Justificación de la delimitación de su entorno de protección:**

**Condiciones Particulares:**

**Bibliografía:**

**Observaciones:**





## IDENTIFICACIÓN Y LOCALIZACIÓN

**Nombre:**

**Grado Protección:**  
PARCIAL (P)

**Dirección:**

**Cod. Postal:** 33456

**Población:** Pulide

**Parroquia:** Pillarno

**Accesos:** Carretera Municipal CT-2 hasta La Torre y desvío a Pulide

**Coordenadas UTM:** X: 255.082 Y: 4.821.712

**Referencia Nomenclator:** 16-06-17-10

**Referencia Catastral:** 33016A07600104



## SITUACIÓN JURÍDICA

**Clasificación Urbanística:** Suelo no urbanizable

**Calificación Urbanística:** Núcleo rural

**Otra Protección:**

**Titularidad:** Privada

## CARACTERÍSTICAS

**Tipología Original:** Vivienda adosada

**Autor:** Desconocido

**Estilo:**

**Datación:** Principios del siglo XX

**Nº de Plantas:** 2 + desván

**Elementos Anexos:** Hórreo

**Uso Actual:** Vivienda

**Estado Conservación:** Bueno

**Intervenciones y Transformaciones:** Retirada de cargas en planta baja y muros hastiales. incorporación de aplacados pétreos en muros hastiales, modificación de cercos con ladrillo apantillado cerámico.

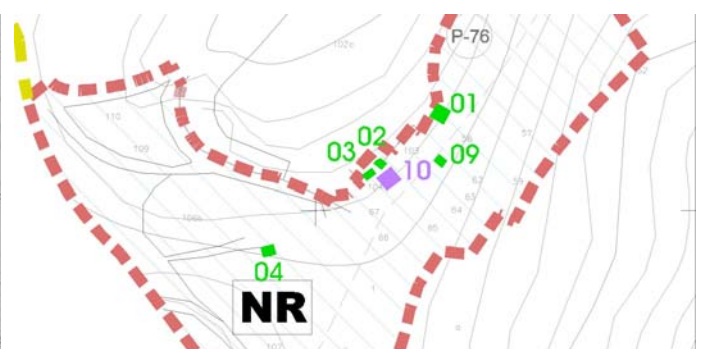
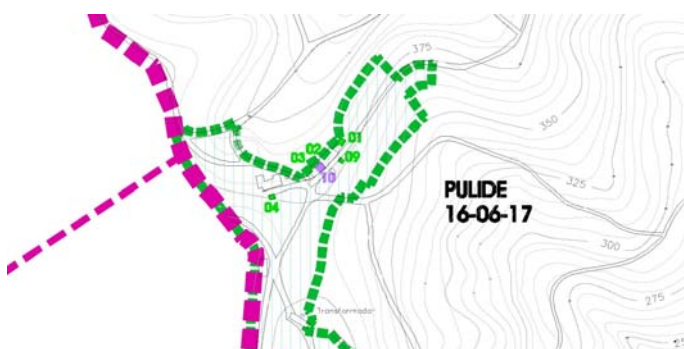
**Elementos Discordantes:** Chimenea. Acometida aérea de energía eléctrica. Edificio adosado situado al sur de factura constructiva inadecuada al entorno, cubierta ondulada de fibrocemento.

**Patologías:** Algunas fisuras en paramentos hastial norte.

**Medidas de reparación recomendadas:** Labores de conservación y resolución de los elementos discordantes

**Descripción Histórico - Artística:** Edificio de planta rectangular, apoyado sobre terreno en pendiente, con cubierta a dos aguas y cuerpo superior de fachada principal volado sobre el inferior y apoyado en muros hastiales. El inferior está retranqueado formando una antojana. Presenta galería en la parte central con dos huecos tipo balcón flanqueándola, formando una composición simétrica.

**Entorno:** En parte posterior espacio de interés conformado por hórreo y otras pequeñas edificaciones.



## PROTECCIÓN LEGAL

**Méritos para su Catalogación y nivel de protección asignado:** Pese a las alteraciones mantiene sus características tipológicas reconocibles, buen nivel de conservación y está en uso. Es representativo de tipología vivienda rural cambio de siglo (XIX - XX).

**Justificación de la delimitación de su entorno de protección:**

**Condiciones Particulares:** Ocupación: Perímetro edificación existente  
Altura: Edificación existente  
Posición de la edificación:  
Se conservarán alineaciones interiores y exteriores  
Condiciones estéticas y compositivas:  
Conservar la composición de fachadas y cubiertas.  
Conservar pilar metálico de fundición.

**Bibliografía:** N/D

**Observaciones:** N/D





## IDENTIFICACIÓN Y LOCALIZACIÓN

**Nombre:**

**Grado Protección:**  
INTEGRAL (I)

**Dirección:**

**Población:** La Ramera de Arriba

**Cod. Postal:** 33456

**Parroquia:** Quiloño

**Accesos:** Carretera Municipal CT-2

**Coordenadas UTM:** X=741368 Y=4824174

**Referencia Nomenclator:** 16-06-18-01

**Referencia Catastral:**



## SITUACIÓN JURÍDICA

**Clasificación Urbanística:**

**Calificación Urbanística:** SNU de especial protección paisajística (EPP)

**Otra Protección:**

**Titularidad:** Privada

## CARACTERÍSTICAS

**Tipología Original:** Hórreo

**Autor:**

**Estilo:**

**Datación:** 1750-1840

**Nº de Plantas:**

**Elementos Anexos:** Antojana abierta, vivienda, finca, abrevadero. Pequeño cubil adosado en costado sur

**Uso Actual:** Agrario

**Estado Conservación:** Medio

**Intervenciones y Transformaciones:** Patín de albañilería

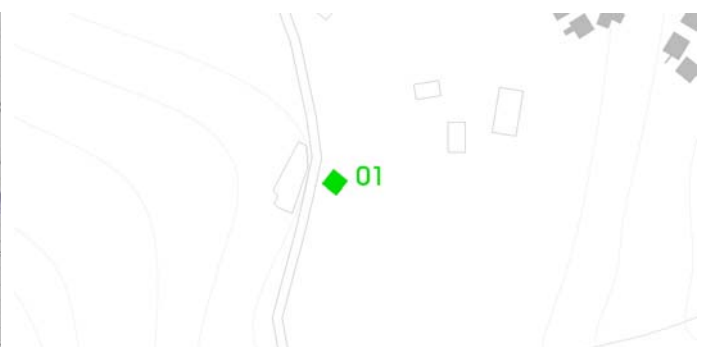
**Elementos Discordantes:**

**Patologías:**

**Medidas de reparación recomendadas:** Mantenimiento de cubierta

**Descripción Histórico - Artística:** Hórreo sobre cuatro pegoyos de cantería caliza sobre basas de albañilería. Espacio inferior libre. Esquineras enterizas. Ausencia de decoración excepto barrilete vertical sencillo en liños

**Entorno:** Pumarada, finca, antojana



## PROTECCIÓN LEGAL


**Méritos para su Catalogación y nivel de protección asignado:** Su categoría etnográfica

**Justificación de la delimitación de su entorno de protección:**

**Condiciones Particulares:**

**Bibliografía:**

**Observaciones:** Estacionamiento de vehículos en espacio inferior





## IDENTIFICACIÓN Y LOCALIZACIÓN

**Nombre:**

**Grado Protección:**  
INTEGRAL (I)

**Dirección:**

**Población:** La Ramera de Arriba

**Cod. Postal:** 33456

**Parroquia:** Quiloño

**Accesos:** Carretera Municipal CT-2

**Coordenadas UTM:** X=741519 Y=4824002

**Referencia Nomenclator:** 16-06-18-02

**Referencia Catastral:**



## SITUACIÓN JURÍDICA

**Clasificación Urbanística:**

**Calificación Urbanística:** SNU de Interés Forestal (IF)

**Otra Protección:**

**Titularidad:** Privada

## CARACTERÍSTICAS

**Tipología Original:** Panera

**Autor:**

**Estilo:**

**Datación:** S. XVIII-XIX

**Nº de Plantas:**

**Elementos Anexos:** Vivienda, garaje y casetas agrícolas

**Uso Actual:** Agrario

**Estado Conservación:** Medio

**Intervenciones y Transformaciones:** Construcción de edificio de uso agrario de dos plantas sobre la que se reedificó la panera. Cerramiento parcial del corredor en costados cortos. Patín de obra

**Elementos Discordantes:** Pinturas plásticas, revestido de chapas y colondras. Cubierta de pizarra industrial. Canalones

**Patologías:**

**Medidas de reparación recomendadas:**

**Descripción Histórico - Artística:** Cuerpo de panera superpuesto a edificio contemporáneo de uso agrícola. Ha sido suprimido el espacio intermedio, desapareciendo muelas y pegoyos de mampostería

**Entorno:** Huerta, finca, camino rural



## PROTECCIÓN LEGAL


**Méritos para su Catalogación y nivel de protección asignado:** Su carácter etnográfico

**Justificación de la delimitación de su entorno de protección:**

**Condiciones Particulares:**

**Bibliografía:**

**Observaciones:** Panera trasladada en 1964 desde el pueblo de Valladosa, en el concejo de Allande. Conserva la tipología tradicional de panera del suroccidente de Asturias excepto volumen inferior





## IDENTIFICACIÓN Y LOCALIZACIÓN

**Nombre:** Hórreo de En Ca Santos/ En Ca Benxamín

**Grado Protección:**  
INTEGRAL (I)

**Dirección:**

**Población:** La Ramera de Arriba

**Cod. Postal:** 33456

**Parroquia:** Quiloño

**Accesos:** Carretera Municipal CT-2

**Coordenadas UTM:** X=741500 Y=4823905

**Referencia Nomenclator:** 16-06-18-03

**Referencia Catastral:**



## SITUACIÓN JURÍDICA

**Clasificación Urbanística:**

**Calificación Urbanística:** SNU de Interés Forestal (IF)

**Otra Protección:**

**Titularidad:** Privada

## CARACTERÍSTICAS

**Tipología Original:** Hórreo

**Autor:**

**Estilo:**

**Datación:** 1730-1800

**Nº de Plantas:**

**Elementos Anexos:** Cuadra, vivienda

**Uso Actual:** Agrario

**Estado Conservación:** Medio

**Intervenciones y Transformaciones:** Añadido de corredor durante el siglo XIX. Carbonera y casetas agrícolas

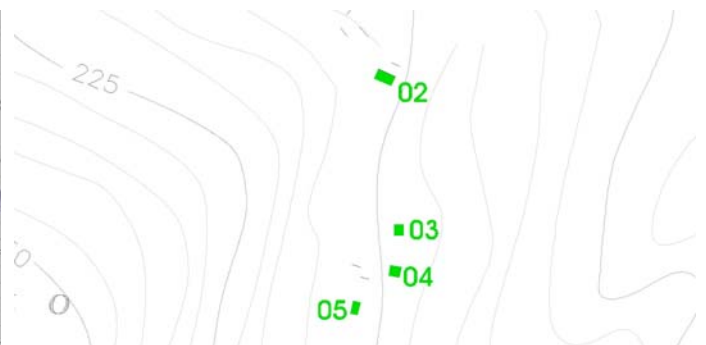
**Elementos Discordantes:** Cubierta de fibrocemento en casetas anexas

**Patologías:** Infiltraciones, mantenimiento deficiente en cubierta

**Medidas de reparación recomendadas:** Limpieza y mantenimiento de cubierta

**Descripción Histórico - Artística:** Hórreo de cuatro pegoyos de sillería con espacio inferior libre. Los pegoyos apoyan sobre mureta de mampostería. Corredor con tornaaguas al este y con barrote torneado el resto. Cabezas de liño con acanaladuras

**Entorno:** Camino rural, espacios ganaderos, huerta



## PROTECCIÓN LEGAL


**Méritos para su Catalogación y nivel de protección asignado:** Nivel artístico. Su carácter etnográfico

**Justificación de la delimitación de su entorno de protección:**

**Condiciones Particulares:**

**Bibliografía:**

**Observaciones:** Tallas con motivos circulares flanqueando la puerta. Utilización de planta inferior para actividades agro-ganaderas





## IDENTIFICACIÓN Y LOCALIZACIÓN

**Nombre:** Hórreo de En Ca Pin

**Grado Protección:**  
INTEGRAL (I)

**Dirección:**

**Población:** La Ramera de Arriba

**Cod. Postal:** 33456

**Parroquia:** Quiloño

**Accesos:** Carretera Municipal CT-2

**Coordenadas UTM:** X=741500 Y=4823895

**Referencia Nomenclator:** 16-06-18-04

**Referencia Catastral:**



## SITUACIÓN JURÍDICA

**Clasificación Urbanística:**

**Calificación Urbanística:** SNU de Interés Forestal (IF)

**Otra Protección:**

**Titularidad:** Privada

## CARACTERÍSTICAS

**Tipología Original:** Hórreo

**Autor:**

**Estilo:** Carreño

**Datación:** 1770-1800

**Nº de Plantas:**

**Elementos Anexos:** Vivienda y caseta de albañilería

**Uso Actual:** Agrario, almacén de maquinaria agrícola en espacio inferior

**Estado Conservación:** Medio

**Intervenciones y Transformaciones:**

**Elementos Discordantes:** Canalones, cableados anexos (casetas) y cubiertas de fibrocemento inmediatas

**Patologías:**

**Medidas de reparación recomendadas:** Recuperación de revestimiento en fachadas. Retirada de material industrial de cubierta

**Descripción Histórico - Artística:** Hórreo sobre cuatro pegoyos de sillería sobreelevados con pilares de mampostería, manteniendo el espacio inferior diáfano. Corredor perimetral de barrote torneado en norte, oeste y sur, con tornaaguas y despensa al este

**Entorno:** Agrupación de viviendas rurales, espacios agro-ganaderos. Camino rural



## PROTECCIÓN LEGAL


**Méritos para su Catalogación y nivel de protección asignado:** Nivel artístico y carácter etnográfico

**Justificación de la delimitación de su entorno de protección:**

**Condiciones Particulares:**

**Bibliografía:**

**Observaciones:** Puerta de aspas características del último tercio del siglo XVIII. Resto de policromía al agua ocre y azul





## IDENTIFICACIÓN Y LOCALIZACIÓN

**Nombre:** Hórreo de En Ca Mundu

**Grado Protección:**  
INTEGRAL (I)

**Dirección:**

**Población:** La Ramera de Arriba

**Cod. Postal:** 33456

**Parroquia:** Quiloño

**Accesos:** Carretera Municipal CT-2

**Coordenadas UTM:** X=741477 Y=4823878

**Referencia Nomenclator:** 16-06-18-05

**Referencia Catastral:**



## SITUACIÓN JURÍDICA

**Clasificación Urbanística:**

**Calificación Urbanística:** SNU de Interés Forestal (IF)

**Otra Protección:**

**Titularidad:** Privada

## CARACTERÍSTICAS

**Tipología Original:** Hórreo

**Autor:**

**Estilo:**

**Datación:** 1860-1900

**Nº de Plantas:**

**Elementos Anexos:** Vivienda

**Uso Actual:** Agrario

**Estado Conservación:** Bueno

**Intervenciones y Transformaciones:** Añadido de doble cuadro de liño o vigas superiores a principios del siglo XX

**Elementos Discordantes:**

**Patologías:**

**Medidas de reparación recomendadas:** Mantenimiento de cubierta

**Descripción Histórico - Artística:** Hórreo sobre cuatro pegoyos de ladrillo macizo revocados sobre basas del mismo material. Corredor perimetral de barrotes torneados de la década de 1930. Despensa de tabla en ángulo noroeste. Espacio inferior abierto de uso agrícola

**Entorno:** Vivienda, antojana abierta



## PROTECCIÓN LEGAL


**Méritos para su Catalogación y nivel de protección asignado:** Su carácter etnográfico

**Justificación de la delimitación de su entorno de protección:**

**Condiciones Particulares:**

**Bibliografía:**

**Observaciones:** Posiblemente aproveche elementos de hórreo anterior, como el piso y el cuadro de traves. Muy reformado a principios del siglo XX





## IDENTIFICACIÓN Y LOCALIZACIÓN

**Nombre:** Hórreo de En Cá Llorienzo

**Grado Protección:**  
INTEGRAL (I)

**Dirección:**

**Población:** La Ramera de Arriba

**Cod. Postal:** 33456

**Parroquia:** Quiloño

**Accesos:** Carretera Municipal CT-2 desvío hacia El Fresno

**Coordenadas UTM:** X=741344 Y=4823669

**Referencia Nomenclator:** 16-06-18-06

**Referencia Catastral:**



## SITUACIÓN JURÍDICA

**Clasificación Urbanística:**

**Calificación Urbanística:** SNU de Interés Agrario (IA)

**Otra Protección:**

**Titularidad:** Privada

## CARACTERÍSTICAS

**Tipología Original:** Hórreo

**Autor:**

**Estilo:** Villaviciosa

**Datación:** 1560-1680

**Nº de Plantas:**

**Elementos Anexos:** Vivienda. Cuadra. Muro cortavientos

**Uso Actual:** Agrario. Leñera. Maquinaria agrícola en espacio inferior

**Estado Conservación:** Malo

**Intervenciones y Transformaciones:** Traslado hacia 1903 desde el Romadoiro. Trabe fracturada con apoyo de hormigón, otra con poste de madera

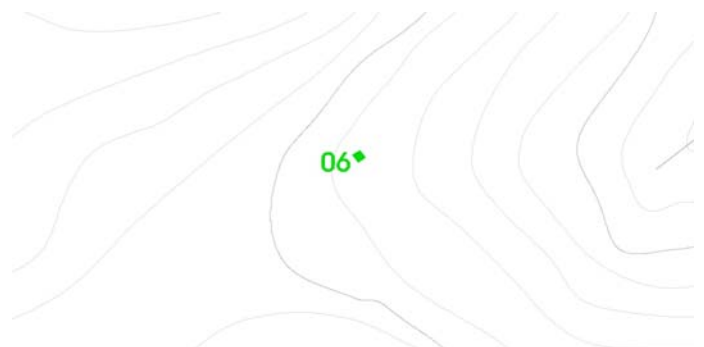
**Elementos Discordantes:** Patín de obra

**Patologías:** Humedades. Tejado muy deteriorado. Xilófagos

**Medidas de reparación recomendadas:** Reparación completa de cubierta, preservando los liños y colondra

**Descripción Histórico - Artística:** Hórreo de cuatro pegoyos de cantería con el espacio inferior abierto. Elementos estructurales de gran escuadría. Cabezas de liño con tallas de cruciformes estilo villaviciosa (cruz en sobrepuerta) con doble voluta y cruces latina y de malta

**Entorno:** Emplazado en antojana abierta. Muro cortavientos al noroeste realizado en mampostería



## PROTECCIÓN LEGAL


**Méritos para su Catalogación y nivel de protección asignado:** Destacable nivel artístico y etnográfico. Cronología

**Justificación de la delimitación de su entorno de protección:**

**Condiciones Particulares:**

**Bibliografía:**

**Observaciones:** Pintura de carácter popular, representando una figura humana de medio cuerpo fumando en pipa, a gran tamaño. Realizada hacia 1915, retrata al entonces propietario





## IDENTIFICACIÓN Y LOCALIZACIÓN

**Nombre:**

**Grado Protección:**  
INTEGRAL (I)

**Dirección:**

**Población:** La Ramera de Arriba

**Cod. Postal:** 33456

**Parroquia:** Quiloño

**Accesos:** Carretera Municipal CT-2

**Coordenadas UTM:** X=741835 Y=4823304

**Referencia Nomenclator:** 16-06-18-07

**Referencia Catastral:**



## SITUACIÓN JURÍDICA

**Clasificación Urbanística:**

**Calificación Urbanística:** SNU de Interés Forestal (IF)

**Otra Protección:**

**Titularidad:** Privada

## CARACTERÍSTICAS

**Tipología Original:** Hórreo

**Autor:**

**Estilo:** Carreño

**Datación:** 1780-1800

**Nº de Plantas:**

**Elementos Anexos:** Antojana cerrada, vivienda

**Uso Actual:** Agrario

**Estado Conservación:** Bueno

**Intervenciones y Transformaciones:** Renovación reciente de cubierta. Jabalcones para refuerzo de aleros

**Elementos Discordantes:** Verja de hierro industrial en cierre

**Patologías:**

**Medidas de reparación recomendadas:** Mantenimiento de cubierta

**Descripción Histórico - Artística:** Hórreo sobre seis pegoyos de madera con espacio inferior diáfano y delimitado con murete bajo de mampostería. Patín de sillería. Ocho paños decorados con abanicos, flores estilizadas y aspas. Esquinas enterizas

**Entorno:** Vivienda diseminada



## PROTECCIÓN LEGAL

**Méritos para su Catalogación y nivel de protección asignado:** Nivel artístico y carácter etnográfico

**Justificación de la delimitación de su entorno de protección:**

**Condiciones Particulares:**

**Bibliografía:**

**Observaciones:**

