

AYUNTAMIENTO DE CASTRILLON



TOMO 12 – FICHAS

PIEDRAS BLANCAS | ARNAO
SAN MARTÍN DE LASPRA | SANTIAGO DEL MONTE
NAVECES | SALINAS

CATÁLOGO URBANÍSTICO DEL CONCEJO DE CASTRILLÓN

DAI
DOCUMENTO APROBACIÓN INICIAL

JOSE RAMON FERNANDEZ MOLINA
ARQUITECTO

JUNIO 2008

AYUNTAMIENTO DE CASTRILLON



CATÁLOGO URBANÍSTICO DEL CONCEJO DE CASTRILLÓN

DAI
DOCUMENTO APROBACIÓN INICIAL

JOSE RAMON FERNANDEZ MOLINA
ARQUITECTO

JUNIO 2008

INDICE TOMO XII

DOCUMENTO DE APROBACION INICIAL (DAI)

INDICE GENERAL.....	3
INDICE GENERAL FICHAS.....	6
INDICE PARCIAL FICHAS TOMO XII.....	7

DOCUMENTO DE APROBACION INICIAL (DAI) INDICE GENERAL

TOMO Nº	CONTENIDO	POBLACION
TOMO 1	Memoria	
TOMO 2	Normativas	
TOMO 3	Fichas	La Cruz de Illas La Laguna Raices Nuevo Raices Viejo San Juan de Nieva Infiesta Navalon La Roza Bayas Piedras Blancas El Ponton Vegarrozadas El Villar Arnao Campiello La Castañola San Martin de Laspra
TOMO 4	Fichas	Quiloño Arances Las Chavolas El Puerto Las Vallinas La Banda La Loba Panizales Santiago del Monte El Águila Omero La Llada San Adriano La Siega Naveces La Cangueta
TOMO 5	Fichas	La Corredoria El Cuadro La Machuquera Moire Orbon Pipe Pulide La Ramera de Arriba
TOMO 6	Fichas	Romadoiro Teboyas El Cascayu

		Alvarina Las Barzanas La Braña El Castro Llodares Peñarrey La Plata La Ramera de Abajo San Miguel de Quiloño
TOMO 7	Fichas	Salinas
TOMO 8	Fichas	Camino de Santiago Quintanas Patrimonio Medio Natural Fuentes y lavaderos Yacimientos arqueológicos
TOMO 9	Planos	
TOMO 10	SGF Sistema General Ferroviario	
TOMO 11	SGP Sistema General Portuario	
TOMO 12	Fichas	Piedras Blancas Santiago del Monte Arnao Salinas San Martín de Laspra Naveces

**DOCUMENTO DE APROBACION INICIAL (DAI)
INDICE GENERAL FICHAS**

Nº NOMENCLATOR	POBLACION	DIRECCIÓN	TIPOLOGIA	NOMBRE FICHA	GRADO DE PROTECCIÓN	TOMO Nº
16-00-01-01	La Cruz de Illas		Hórreo		INTEGRAL (I)	TOMO 3
16-00-01-02	La Cruz de Illas		Hórreo		INTEGRAL (I)	TOMO 3
16-00-01-03	La Cruz de Illas		Hórreo		INTEGRAL (I)	TOMO 3
16-00-02-01	La Laguna		Panera		INTEGRAL (I)	TOMO 3
16-00-02-02	La Laguna		Hórreo		INTEGRAL (I)	TOMO 3
16-00-04-01	Raíces Viejo	Avenida de Raíces, nº 83; Barrio Raíces Viejo	Vivienda unifamiliar en hilera		AMBIENTAL (A)	TOMO 3
16-00-04-02	Raíces Viejo	Avenida de Raíces, nº 77; Barrio Raíces Viejo	Vivienda unifamiliar en hilera	Casa de los Alas Pumaríño	AMBIENTAL (A)	TOMO 3
16-00-04-03	Raíces Viejo	Trasera de la Avenida de Raíces; Barrio Raíces Viejo	Monasterio	Restos del Monasterio de Santa María de Raíces	INTEGRAL (I)	TOMO 3
16-00-04-04	Raíces Viejo	Avenida de Raíces, nº 79; Barrio Raíces Viejo	Vivienda unifamiliar en hilera		INTEGRAL (I)	TOMO 3
16-00-04-05	Raíces Viejo	Avenida de Raíces, nº 81; Barrio Raíces Viejo	Vivienda unifamiliar en hilera		AMBIENTAL (A)	TOMO 3
16-00-04-06	Raíces Viejo	Avenida de Raíces, nº 85; Barrio Raíces Viejo	Cuadra y tenada adosada		ACADÉMICO (AC)	TOMO 3
16-00-04-07	Raíces Viejo	Avenida de Raíces, nº 75; Barrio Raíces Viejo	Vivienda unifamiliar aislada		AMBIENTAL (A)	TOMO 3
16-00-04-08	Raíces Viejo	Avenida del Campón, nº 67, Barrio Raíces Viejo	Escuelas	Centro Periférico de Raíces, Insalud	PARCIAL (P)	TOMO 3
16-00-04-09	Raíces Viejo	Avenida del Campón, nº 55; Barrio de Raíces Viejo	Vivienda unifamiliar adosada		AMBIENTAL (A)	TOMO 3
16-00-04-10	Raíces Viejo	Avenida del Campón, nº 57; Barrio Raíces Viejo	Vivienda unifamiliar adosada		AMBIENTAL (A)	TOMO 3
16-00-04-11	Raíces Viejo		Hórreo	Hórreo de "en Cá Loi"	INTEGRAL (I)	TOMO 3
16-00-04-12	Raíces Viejo		Hórreo	Panera de "Cá Flora"	INTEGRAL (I)	TOMO 3
16-00-04-13	Raíces Viejo		Hórreo	Hórreo de "Cá Lola"	INTEGRAL (I)	TOMO 3
16-00-04-14	Raíces Viejo		Panera	Panera de "Casa Vega"	INTEGRAL (I)	TOMO 3
16-00-04-15	Raíces Viejo		Panera	Panera de "Casa Tista" 1	INTEGRAL (I)	TOMO 3
16-00-04-16	Raíces Viejo		Panera	Panera de "Casa Tista" 2	INTEGRAL (I)	TOMO 3
16-00-04-17	Raíces Viejo		Hórreo	Hórreo en "Cá Lolo Llodares"	INTEGRAL (I)	TOMO 3
16-00-06-01	San Juan de Nieva	Avenida del Pinar, nº 21 y 23	Vivienda unifamiliar pareada		AMBIENTAL (A)	TOMO 3
16-00-06-02	San Juan de Nieva	Avenida del Pinar, nº 25, 27 y 29	Vivienda plurifamiliar aislada		AMBIENTAL (A)	TOMO 3
16-00-06-03	San Juan de Nieva	C/ De la Estación, nº 1	Nave industrial		AMBIENTAL (A)	TOMO 3
16-00-06-05	San Juan de Nieva	C/ Río Narcea, nº 26, 28 y 30	Vivienda plurifamiliar aislada		AMBIENTAL (A)	TOMO 3
16-00-06-07	San Juan de Nieva	C/ De la Estación, nº 1	Edificio de Oficinas		AMBIENTAL (A)	TOMO 3
16-00-06-08	San Juan de Nieva	Avenida del Pinar, nº 17 Y 19	Vivienda unifamiliar pareada		AMBIENTAL (A)	TOMO 3
16-00-06-09	San Juan de Nieva	Avenida del Pinar, nº 9 y 11	Vivienda unifamiliar pareada		AMBIENTAL (A)	TOMO 3
16-00-06-11	San Juan de Nieva	Avenida del Pinar, nº 1 y 3	Vivienda unifamiliar pareada		AMBIENTAL (A)	TOMO 3
16-00-06-12	San Juan de Nieva	Avenida del Pinar, nº 13 y 15	Vivienda unifamiliar pareada		AMBIENTAL (A)	TOMO 3
16-00-06-13	San Juan de Nieva	C/ Río Narcea, nº 20, 22 y 24	Vivienda plurifamiliar aislada		AMBIENTAL (A)	TOMO 3
16-00-06-14	San Juan de Nieva	C/ Río Narcea, nº 7, 9 y 11	Vivienda plurifamiliar aislada		AMBIENTAL (A)	TOMO 3
16-00-06-15	San Juan de Nieva	Avenida del Pinar, nº 5 y 7	Vivienda unifamiliar pareada		AMBIENTAL (A)	TOMO 3
16-00-06-19	San Juan de Nieva	C/ Río Narcea, nº 14, 16 y 18	Vivienda plurifamiliar aislada		AMBIENTAL (A)	TOMO 3
16-00-06-22	San Juan de Nieva	C/ Río Narcea, nº 1, 3 y 5	Vivienda plurifamiliar aislada		AMBIENTAL (A)	TOMO 3

Nº NOMENCLATOR	POBLACION	DIRECCIÓN	TIPOLOGIA	NOMBRE FICHA	GRADO DE PROTECCIÓN	TOMO Nº
16-00-06-24	San Juan de Nieva	C/ Río Narcea, nº 2	Vivienda unifamiliar aislada		AMBIENTAL (A)	TOMO 3
16-00-06-25	San Juan de Nieva	C/ Río Narcea, nº 4	Vivienda unifamiliar aislada		AMBIENTAL (A)	TOMO 3
16-00-06-26	San Juan de Nieva	C/ Río Narcea, nº 6	Vivienda unifamiliar aislada		AMBIENTAL (A)	TOMO 3
16-00-06-27	San Juan de Nieva	C/ Río Narcea, nº 12 y 10	Vivienda unifamiliar pareada		AMBIENTAL (A)	TOMO 3
16-01-02-01	Infiesta		Hórreo		INTEGRAL (I)	TOMO 3
16-01-02-02	Infiesta		Panera		INTEGRAL (I)	TOMO 3
16-01-03-01	Navalón		Panera		INTEGRAL (I)	TOMO 3
16-01-03-02	Navalón		Panera		INTEGRAL (I)	TOMO 3
16-01-05-01	La Roza		Hórreo		INTEGRAL (I)	TOMO 3
16-01-05-02	La Roza		Hórreo		INTEGRAL (I)	TOMO 3
16-01-06-01	Bayas		Hórreo		INTEGRAL (I)	TOMO 3
16-01-06-02	Bayas		Hórreo		INTEGRAL (I)	TOMO 3
16-01-06-03	Bayas		Hórreo		INTEGRAL (I)	TOMO 3
16-01-06-04	Bayas		Hórreo		INTEGRAL (I)	TOMO 3
16-01-06-05	Bayas		Panera		INTEGRAL (I)	TOMO 3
16-01-06-06	Bayas		Hórreo		INTEGRAL (I)	TOMO 3
16-01-06-07	Bayas		Hórreo		INTEGRAL (I)	TOMO 3
16-01-06-08	Bayas		Hórreo		INTEGRAL (I)	TOMO 3
16-01-06-09	Bayas		Hórreo		INTEGRAL (I)	TOMO 3
16-01-06-10	Bayas		Panera		INTEGRAL (I)	TOMO 3
16-01-06-11	Bayas		Hórreo		INTEGRAL (I)	TOMO 3
16-01-06-12	Bayas		Panera		INTEGRAL (I)	TOMO 3
16-01-06-13	Bayas		Hórreo		INTEGRAL (I)	TOMO 3
16-01-06-14	Bayas		Hórreo		INTEGRAL (I)	TOMO 3
16-01-06-15	Bayas		Hórreo		INTEGRAL (I)	TOMO 3
16-01-06-16	Bayas		Iglesia parroquial	Iglesia parroquial de San Félix de Bayas	INTEGRAL (I)	TOMO 3
16-02-12-01	Piedras Blancas	Avenida de Eysines, nº 21	Dotacional de equipam. (ant. Casa Consistorial)	Biblioteca Municipal de Piedras Blancas	PARCIAL (P)	TOMO 3
16-02-12-02	Piedras Blancas	Avenida de Eysines, 23	Vivienda unifamiliar semiadogada	Café Eysines	PARCIAL (P)	TOMO 3
16-02-12-03	Piedras Blancas	C/ Fruela, nº 8	Vivienda unifamiliar adogada		PARCIAL (P)	TOMO 3
16-02-12-04	Piedras Blancas	Avenida de Eysines, nº 30	Residencial unifamiliar		AMBIENTAL (A)	TOMO 3
16-02-12-05	Piedras Blancas	Avenida de Eysines, nº 13	Residencial Multifamiliar		AMBIENTAL (A)	TOMO 3
16-02-12-06	Piedras Blancas	C/ Pablo Iglesias, nº 15	Escuelas	Escuela de Educación infantil. Piedras Blancas/Escuelas Nacionales para niños y niñas de Castrillón	PARCIAL (P)	TOMO 3
16-02-12-07	Piedras Blancas	C/ Alfonso III, nº 6	Dotación de equipam. (ant. Avuntamiento)	Casa Riesgo	INTEGRAL (I)	TOMO 3
16-02-12-08	Piedras Blancas	C / Fruela nº 11	Residencial unifamiliar		PARCIAL (P)	TOMO 3
16-02-12-09	Piedras Blancas	Avenida Principal	Vivienda unifamiliar aislada		AMBIENTAL (A)	TOMO 3

Nº NOMENCLATOR	POBLACION	DIRECCIÓN	TIPOLOGIA	NOMBRE FICHA	GRADO DE PROTECCIÓN	TOMO Nº
16-02-12-10	Piedras Blancas	Avenida de Eysines, nº 34	Vivienda plurifamiliar con inmueble adosado a un lado		PARCIAL (P)	TOMO 3
16-02-12-12	Piedras Blancas	Avenida de Eysines, nº 28	Vivienda unifamiliar		PARCIAL (P)	TOMO 3
16-02-12-13	Piedras Blancas	Avenida de Eysines, nº 3	Cuartel de la Guardia Civil	Escuela de Música	PARCIAL (P)	TOMO 3
16-02-12-14	Piedras Blancas	Avenida de Eysines, nº 9 esquina a Ordoño I	Vivienda unifamiliar con bajo comercial adosado por un lateral	Café bar Avenida	PARCIAL (P)	TOMO 3
16-02-12-15	Piedras Blancas	C/ Pablo Iglesias, nº 10	Vivienda unifamiliar aislada		PARCIAL (P)	TOMO 3
16-02-12-16	Piedras Blancas		Panera		INTEGRAL (I)	TOMO 3
16-02-12-17	Piedras Blancas		Hórreo		INTEGRAL (I)	TOMO 3
16-02-14-01	El Pontón	C/ Rafael Alberti, nº 39, 41, 43 y 45	Viviendas unifamiliares adosadas		AMBIENTAL (A)	TOMO 3
16-02-14-02	El Pontón	C/ Rafael Alberti, nº 6, 4 y 2	Vivienda plurifamiliar aislada		AMBIENTAL (A)	TOMO 3
16-02-14-03	El Pontón	C/ Rafael Alberti, nº 53, 55, 57 y 59	Viviendas unifamiliares adosadas		ACADÉMICA (AC)	TOMO 3
16-02-14-04	El Pontón	C/ Rafael Alberti, nº 24, 22 y 20	Vivienda plurifamiliar aislada		AMBIENTAL (A)	TOMO 3
16-02-14-05	El Pontón	C/ Rafael Alberti, nº 30, 28 y 26	Vivienda plurifamiliar aislada		AMBIENTAL (A)	TOMO 3
16-02-14-06	El Pontón	C/ Rafael Alberti, nº 36, 34 y 32	Vivienda plurifamiliar aislada		AMBIENTAL (A)	TOMO 3
16-02-14-07	El Pontón	C/ Rafael Alberti, nº 29, 27, 25 y 23	Viviendas unifamiliares adosadas		AMBIENTAL (A)	TOMO 3
16-02-14-08	El Pontón	C/ Rafael Alberti, nº 31, 33, 35 y 37	Viviendas unifamiliares adosadas		AMBIENTAL (A)	TOMO 3
16-02-14-09	El Pontón	C/ Rafael Alberti, nº 12, 10 y 8	Residencial plurifamiliar		AMBIENTAL (A)	TOMO 3
16-02-14-10	El Pontón	C/ Rafael Alberti, nº 18, 16 y 14	Vivienda plurifamiliar aislada		AMBIENTAL (A)	TOMO 3
16-02-14-11	El Pontón	C/ Rafael Alberti, nº 40, 42, 44 y 46	Viviendas unifamiliares en hilera		AMBIENTAL (A)	TOMO 3
16-02-14-12	El Pontón	C / Rafael Alberti, nº 1	Vivienda unifamiliar con bajo comercial	Sidrería Amao	AMBIENTAL (A)	TOMO 3
16-02-14-13	El Pontón	C/ del Río, nº 78, 76 y 74	Vivienda plurifamiliar aislada		AMBIENTAL (A)	TOMO 3
16-02-14-14	El Pontón	C/ Rafael Alberti, nº 48, 50, 52 y 54	Viviendas unifamiliares adosadas		AMBIENTAL (A)	TOMO 3
16-02-14-15	El Pontón	C/ del Río, nº 84, 82 y 80	Vivienda plurifamiliar aislada		AMBIENTAL (A)	TOMO 3
16-02-14-16	El Pontón	C/ del Río, nº 90, 88 y 86	Vivienda plurifamiliar aislada		AMBIENTAL (A)	TOMO 3
16-02-14-17	El Pontón	C/ Rafael Alberti, nº 56, 58, 60 y 62	Viviendas unifamiliares adosadas		AMBIENTAL (A)	TOMO 3
16-02-14-18	El Pontón	C/ Rafael Alberti, nº 64 y 66	Vivienda unifamiliar pareada		AMBIENTAL (A)	TOMO 3
16-02-14-19	El Pontón	C/ Rafael Alberti, nº 49	Vivienda plurifamiliar aislada		AMBIENTAL (A)	TOMO 3
16-02-14-20	El Pontón	C/ Rafael Alberti, nº 61, 63, 65	Vivienda plurifamiliar aislada		AMBIENTAL (A)	TOMO 3
16-02-14-21	El Pontón	C/ Rafael Alberti, nº 96, 98, 100 y 102	Viviendas unifamiliares adosadas		AMBIENTAL (A)	TOMO 3
16-02-14-22	El Pontón		Conjunto de chavolas	Chavolas	AMBIENTAL (A)	TOMO 3
16-02-18-01	Vegarrozadas		Hórreo		INTEGRAL (I)	TOMO 3
16-02-18-02	Vegarrozadas		Panera		INTEGRAL (I)	TOMO 3
16-02-18-03	Vegarrozadas		Hórreo		INTEGRAL (I)	TOMO 3
16-02-18-04	Vegarrozadas		Hórreo		INTEGRAL (I)	TOMO 3
16-02-18-05	Vegarrozadas		Hórreo		INTEGRAL (I)	TOMO 3
16-02-18-06	Vegarrozadas		Panera		INTEGRAL (I)	TOMO 3
16-02-18-07	Vegarrozadas		Hórreo		INTEGRAL (I)	TOMO 3

Nº NOMENCLATOR	POBLACION	DIRECCIÓN	TIPOLOGIA	NOMBRE FICHA	GRADO DE PROTECCIÓN	TOMO Nº
16-02-18-08	Vegarrozadas		Panera		INTEGRAL (I)	TOMO 3
16-02-18-09	Vegarrozadas		Vivienda aislada		AMBIENTAL (A)	TOMO 3
16-02-18-10	Vegarrozadas		Vivienda adosada		AMBIENTAL (A)	TOMO 3
16-02-18-11	Vegarrozadas		Vivienda aislada		AMBIENTAL (A)	TOMO 3
16-02-18-12	Vegarrozadas		Vivienda adosada		AMBIENTAL (A)	TOMO 3
16-02-18-13	Vegarrozadas		Vivienda aislada		PARCIAL (P)	TOMO 3
16-02-19-01	El Villar	N º 69	Vivienda unifamiliar aislada		AMBIENTAL (A)	TOMO 3
16-02-19-02	El Villar		Panera		INTEGRAL (I)	TOMO 3
16-02-19-03	El Villar		Panera		INTEGRAL (I)	TOMO 3
16-02-19-04	El Villar		Panera		INTEGRAL (I)	TOMO 3
16-02-19-05	El Villar		Hórreo		INTEGRAL (I)	TOMO 3
16-02-19-06	El Villar		Hórreo		INTEGRAL (I)	TOMO 3
16-02-19-07	El Villar		Hórreo		INTEGRAL (I)	TOMO 3
16-02-20-01	Arnao	C/ La Fábrica nº 57 y 59	Viviendas unifamiliares adosadas	Cuarteles	PARCIAL (P)	TOMO 3
16-02-20-02	Arnao	C/ La Fábrica, nº 50, 52 y 54	Viviendas unifamiliares adosadas		PARCIAL (P)	TOMO 3
16-02-20-03	Arnao	C / La Fábrica, nº 12	Vivienda para dos familias	Asociación de Vecinos La Xente Arnao	AMBIENTAL (A)	TOMO 3
16-02-20-04	Arnao	C/ La Fábrica	Economato	Supermercado El Árbol	AMBIENTAL (A)	TOMO 3
16-02-20-05	Arnao	C/ La Fábrica, nº 46	Residencial unifamiliar aislada		AMBIENTAL (A)	TOMO 3
16-02-20-06	Arnao	C/ La Fábrica, nº 3, 5, 7, 9, 11, 13, 15, 17, 19 y 21	Viviendas unifamiliares en hilera		AMBIENTAL (A)	TOMO 3
16-02-20-07	Arnao	C/ La Fábrica	Taller de vehiculos		ACADÉMICA (AC)	TOMO 3
16-02-20-08	Arnao	C/ La Fábrica, nº 23, 25 y 27	Vivienda unifamiliar pareada		AMBIENTAL (A) y PARCIAL (P) (nº 27)	TOMO 3
16-02-20-09	Arnao	C/ La Fábrica, nº 29 y 31	Vivienda unifamiliar pareada		PARCIAL (P)	TOMO 3
16-02-20-10	Arnao	C/ La Fábrica, nº 33 y 35	Vivienda unifamiliar pareada		AMBIENTAL (A) (nº 33) y PARCIAL (P) (nº 35)	TOMO 3
16-02-20-11	Arnao	C/ La Fábrica	Fábrica	Conjunto de la Fábrica	AMBIENTAL (A)	TOMO 3
16-02-20-12	Arnao	C/ La Fábrica	Laboratorio		AMBIENTAL (A)	TOMO 3
16-02-20-13	Arnao	Carretera municipal de Salinas- Arnao- El Pontón; Avenida Juan Sitges	Túnel	Túnel	PARCIAL (P)	TOMO 3
16-02-20-14	Arnao	C/ La Fábrica, nº 40	Subestación eléctrica	Antigua Subestación eléctrica	ACADÉMICA (AC)	TOMO 3
16-02-20-15	Arnao	C/ La Fábrica, nº 47	Vivienda unifamiliar aislada	Residencia de invitados de AZSA	PARCIAL (P)	TOMO 3
16-02-20-16	Arnao	C/ Los Colegios, nº 65 y 67	Vivienda unifamiliar pareada		AMBIENTAL (A) (nº 67) y PARCIAL (P) (nº 65)	TOMO 3
16-02-20-17	Arnao	C / La Fábrica, nº 53 y 55	Vivienda unifamiliar pareada	Casa del "jefín"	AMBIENTAL (A)	TOMO 3
16-02-20-18	Arnao	C/ La Fábrica	Garaje		ACADÉMICA (AC)	TOMO 3
16-02-20-19	Arnao	C/ La Fábrica, nº 62	Vivienda unifamiliar aislada	Residencia Clínica Rozona	AMBIENTAL (A)	TOMO 3
16-02-20-20	Arnao	C / La Fábrica, nº 64	Escuela	Antigua Escuela de Primer y Segundo Grado	PARCIAL (P)	TOMO 3
16-02-20-21	Arnao	C/ La Fábrica nº 64	Escuelas	Escuelas del Ave María de Arnao	INTEGRAL (I)	TOMO 3
16-02-20-22	Arnao	C/ La Mina	Casino	Restaurante La Mina	PARCIAL (P)	TOMO 3
16-02-20-23	Arnao	C/ La Mina, nº 9	Castillete y sala de máquinas	Castillete y sala de máquinas	INTEGRAL (I)	TOMO 3

Nº NOMENCLATOR	POBLACION	DIRECCIÓN	TIPOLOGIA	NOMBRE FICHA	GRADO DE PROTECCIÓN	TOMO Nº
16-02-20-24	Arnao	C/ La Mina	Sala de bombas	Sala de bombas	AMBIENTAL (A)	TOMO 3
16-02-20-25	Arnao	C/ La Mina	Túnel	Túnel de La Playa	PARCIAL (P)	TOMO 3
16-02-20-26	Arnao	C/ La Fábrica	Residencial unifamiliar aislada	La Casona	INTEGRAL (I)	TOMO 3
16-02-20-27	Arnao	C/ La Fábrica, nº 37 y 39	Vivienda unifamiliar pareada		AMBIENTAL (A)	TOMO 3
16-02-20-28	Arnao	C/ Los Colegios nº 69 y 71	Vivienda unifamiliar pareada		PARCIAL (P)	TOMO 3
16-02-20-29	Arnao	C/ La Fábrica	Vivienda unifamiliar aislada	Casa del Químico	PARCIAL (P)	TOMO 3
16-02-20-30	Arnao	C/ La Fábrica, nº 25, 24, 26 y 28	Viviendas unifamiliares adosadas	Cuarteles	PARCIAL (P)	TOMO 3
16-02-20-31	Arnao	C/ Los Colegios, nº 70 y 72	Vivienda unifamiliar pareada		AMBIENTAL (A)	TOMO 3
16-02-20-32	Arnao	C/ Los Colegios, nº 74	Vivienda unifamiliar pareada		AMBIENTAL (A)	TOMO 3
16-02-20-33	Arnao	C/ Los Colegios, nº 76 y 78	Vivienda unifamiliar pareada		AMBIENTAL (A)	TOMO 3
16-02-21-01	Campiello	C/ Palacio Valdés, nº 29	Vivienda unifamiliar		AMBIENTAL (A)	TOMO 3
16-02-21-02	Campiello	C/ Palacio Valdés, nº 31	Vivienda unifamiliar aislada		ACADÉMICA (AC)	TOMO 3
16-02-21-03	Campiello		Hórreo		INTEGRAL (I)	TOMO 3
16-02-22-01	La Castañalona		Panera		INTEGRAL (I)	TOMO 3
16-02-22-02	La Castañalona		Panera		INTEGRAL (I)	TOMO 3
16-02-23-01	San Martín de Laspra		Hórreo		INTEGRAL (I)	TOMO 3
16-02-23-02	San Martín de Laspra		Hórreo		INTEGRAL (I)	TOMO 3
16-02-23-03	San Martín de Laspra		Hórreo		INTEGRAL (I)	TOMO 3
16-02-23-04	San Martín de Laspra		Hórreo		INTEGRAL (I)	TOMO 3
16-02-23-05	San Martín de Laspra		Hórreo		INTEGRAL (I)	TOMO 3
16-02-23-06	San Martín de Laspra		Hórreo		INTEGRAL (I)	TOMO 3
16-02-23-07	San Martín de Laspra		Hórreo		INTEGRAL (I)	TOMO 3
16-02-23-08	San Martín de Laspra		Hórreo		INTEGRAL (I)	TOMO 3
16-02-23-09	San Martín de Laspra		Hórreo		INTEGRAL (I)	TOMO 3
16-02-23-10	San Martín de Laspra		Hórreo		INTEGRAL (I)	TOMO 3
16-02-23-11	San Martín de Laspra		Hórreo		INTEGRAL (I)	TOMO 3
16-02-23-12	San Martín de Laspra		Hórreo		INTEGRAL (I)	TOMO 3
16-02-23-13	San Martín de Laspra		Hórreo		INTEGRAL (I)	TOMO 3
16-02-23-14	San Martín de Laspra		Panera		INTEGRAL (I)	TOMO 3
16-02-23-15	San Martín de Laspra		Hórreo		INTEGRAL (I)	TOMO 3
16-02-23-16	San Martín de Laspra		Hórreo		INTEGRAL (I)	TOMO 3
16-02-23-17	San Martín de Laspra		Hórreo		INTEGRAL (I)	TOMO 3
16-02-23-18	San Martín de Laspra		Panera		INTEGRAL (I)	TOMO 3
16-02-23-19	San Martín de Laspra		Vivienda unifamiliar		AMBIENTAL (A)	TOMO 3
16-02-23-20	San Martín de Laspra		Vivienda adosada		PARCIAL (P)	TOMO 3
16-02-23-21	San Martín de Laspra		Vivienda aislada		AMBIENTAL (A)	TOMO 3

Nº NOMENCLATOR	POBLACION	DIRECCIÓN	TIPOLOGIA	NOMBRE FICHA	GRADO DE PROTECCIÓN	TOMO Nº
16-02-23-22	San Martín de Laspra	Camino del Cementerio, Barrio El Navalón	Iglesia parroquial	Iglesia parroquial de San Martín de Laspra	INTEGRAL (I)	TOMO 3
16-02-23-23	San Martín de Laspra	Barrio El Cabildo, s/n. En frente del nº 53	Capilla y rectoral	Capilla de San Antonio y antigua rectoral	PARCIAL (P)	TOMO 3
16-02-24-01	Quiloño		Panera		INTEGRAL (I)	TOMO 4
16-02-24-02	Quiloño		Panera		INTEGRAL (I)	TOMO 4
16-02-24-03	Quiloño		Hórreo		INTEGRAL (I)	TOMO 4
16-02-24-04	Quiloño		Hórreo		INTEGRAL (I)	TOMO 4
16-03-01-01	Arancés		Panera		INTEGRAL (I)	TOMO 4
16-03-01-02	Arancés		Hórreo		INTEGRAL (I)	TOMO 4
16-03-01-03	Arancés		Panera		INTEGRAL (I)	TOMO 4
16-03-01-04	Arancés		Hórreo		INTEGRAL (I)	TOMO 4
16-03-01-05	Arancés		Panera		INTEGRAL (I)	TOMO 4
16-03-01-06	Arancés		Panera		INTEGRAL (I)	TOMO 4
16-03-01-07	Arancés		Hórreo		INTEGRAL (I)	TOMO 4
16-03-01-08	Arancés		Hórreo		INTEGRAL (I)	TOMO 4
16-03-01-09	Arancés		Panera		INTEGRAL (I)	TOMO 4
16-03-01-10	Arancés		Hórreo		INTEGRAL (I)	TOMO 4
16-03-01-11	Arancés		Vivienda aislada		PARCIAL (P)	TOMO 4
16-03-01-12	Arancés		Residencial múltiple		ACADÉMICA (AC)	TOMO 4
16-03-01-13	Arancés	Arancés, nº 73	Vivienda unifamiliar y capilla	Finca La Capilla/ Palacio y capilla de los González del Valle	PARCIAL (P) Capilla y casa contigua. AMBIENTAL (A)	TOMO 4
16-03-03-01	Las Chavolas		Hórreo		INTEGRAL (I)	TOMO 4
16-03-03-02	Las Chavolas		Chimenea de ventilación	Chimenea de ventilación	INTEGRAL (I)	TOMO 4
16-03-03-03	Las Chavolas		Conjunto de chavolas	Chavolas	AMBIENTAL (A)	TOMO 4
16-03-04-01	El Puerto	Nº 48	Vivienda unifamiliar aislada	Los Santos	ACADÉMICA (AC)	TOMO 4
16-03-04-02	El Puerto	Carretera general, nº 5	Vivienda unifamiliar pareada	Villa Rosana	ACADÉMICA (AC)	TOMO 4
16-03-04-03	El Puerto	Nº 44	Vivienda unifamiliar adosada		ACADÉMICA (AC)	TOMO 4
16-03-04-04	El Puerto	Nº 28	Iglesia parroquial		INTEGRAL (I)	TOMO 4
16-03-04-05	El Puerto	Nº 5 y 7	Vivienda unifamiliar exenta		PARCIAL (P)	TOMO 4
16-03-04-06	El Puerto	Nº 38	Vivienda unifamiliar aislada		AMBIENTAL (A)	TOMO 4
16-03-04-07	El Puerto		Panera		INTEGRAL (I)	TOMO 4
16-03-04-08	El Puerto		Hórreo		INTEGRAL (I)	TOMO 4
16-03-04-09	El Puerto		Hórreo		INTEGRAL (I)	TOMO 4
16-03-04-10	El Puerto		Hórreo		INTEGRAL (I)	TOMO 4
16-03-05-01	Las Vallinas		Hórreo		INTEGRAL (I)	TOMO 4
16-03-05-02	Las Vallinas		Hórreo		INTEGRAL (I)	TOMO 4
16-03-05-03	Las Vallinas		Hórreo		INTEGRAL (I)	TOMO 4
16-04-01-01	La Banda		Hórreo		INTEGRAL (I)	TOMO 4

Nº NOMENCLATOR	POBLACION	DIRECCIÓN	TIPOLOGIA	NOMBRE FICHA	GRADO DE PROTECCIÓN	TOMO Nº
16-04-01-02	La Banda		Hórreo		INTEGRAL (I)	TOMO 4
16-04-01-03	La Banda		Hórreo		INTEGRAL (I)	TOMO 4
16-04-01-04	La Banda		Hórreo		INTEGRAL (I)	TOMO 4
16-04-08-01	La Loba	Carretera General 632	Hórreo		INTEGRAL (I)	TOMO 4
16-04-08-02	La Loba	Carretera General 632	Panera		INTEGRAL (I)	TOMO 4
16-04-08-03	La Loba	Carretera General 632	Panera		INTEGRAL (I)	TOMO 4
16-04-08-04	La Loba	Carretera General 632	Hórreo		INTEGRAL (I)	TOMO 4
16-04-08-05	La Loba	Carretera General 632	Panera		INTEGRAL (I)	TOMO 4
16-04-08-06	La Loba		Vivienda aislada		ACADÉMICA (AC)	TOMO 4
16-04-08-07	La Loba		Vivienda aislada		PARCIAL (P)	TOMO 4
16-04-10-01	Panizales		Panera		INTEGRAL (I)	TOMO 4
16-04-10-02	Panizales		Hórreo		INTEGRAL (I)	TOMO 4
16-04-10-03	Panizales		Hórreo		INTEGRAL (I)	TOMO 4
16-04-10-04	Panizales		Hórreo		INTEGRAL (I)	TOMO 4
16-04-12-01	Santiago del Monte		Hórreo		INTEGRAL (I)	TOMO 4
16-04-12-02	Santiago del Monte		Panera		INTEGRAL (I)	TOMO 4
16-04-12-03	Santiago del Monte		Hórreo		INTEGRAL (I)	TOMO 4
16-04-12-04	Santiago del Monte		Hórreo		INTEGRAL (I)	TOMO 4
16-04-12-05	Santiago del Monte		Panera		INTEGRAL (I)	TOMO 4
16-04-12-06	Santiago del Monte		Panera		INTEGRAL (I)	TOMO 4
16-04-12-07	Santiago del Monte		Hórreo		INTEGRAL (I)	TOMO 4
16-04-12-08	Santiago del Monte		Panera		INTEGRAL (I)	TOMO 4
16-04-12-09	Santiago del Monte		Hórreo		INTEGRAL (I)	TOMO 4
16-04-12-10	Santiago del Monte		Hórreo		INTEGRAL (I)	TOMO 4
16-04-12-11	Santiago del Monte		Panera		INTEGRAL (I)	TOMO 4
16-04-12-12	Santiago del Monte		Hórreo		INTEGRAL (I)	TOMO 4
16-04-12-13	Santiago del Monte		Panera		INTEGRAL (I)	TOMO 4
16-04-12-14	Santiago del Monte		Hórreo		INTEGRAL (I)	TOMO 4
16-04-12-15	Santiago del Monte		Hórreo		INTEGRAL (I)	TOMO 4
16-04-12-16	Santiago del Monte		Hórreo		INTEGRAL (I)	TOMO 4
16-04-12-17	Santiago del Monte		Hórreo		INTEGRAL (I)	TOMO 4
16-04-12-18	Santiago del Monte		Hórreo		INTEGRAL (I)	TOMO 4
16-04-12-19	Santiago del Monte		Hórreo		INTEGRAL (I)	TOMO 4
16-04-12-20	Santiago del Monte		Hórreo		INTEGRAL (I)	TOMO 4
16-04-12-21	Santiago del Monte		Hórreo		INTEGRAL (I)	TOMO 4
16-04-12-22	Santiago del Monte		Panera		INTEGRAL (I)	TOMO 4

Nº NOMENCLATOR	POBLACION	DIRECCIÓN	TIPOLOGIA	NOMBRE FICHA	GRADO DE PROTECCIÓN	TOMO Nº
16-04-12-23	Santiago del Monte		Hórreo		INTEGRAL (I)	TOMO 4
16-04-12-24	Santiago del Monte		Panera		INTEGRAL (I)	TOMO 4
16-04-12-25	Santiago del Monte		Hórreo		INTEGRAL (I)	TOMO 4
16-04-12-26	Santiago del Monte		Hórreo		INTEGRAL (I)	TOMO 4
16-04-12-27	Santiago del Monte		Hórreo		INTEGRAL (I)	TOMO 4
16-04-12-28	Santiago del Monte		Vivienda aislada		PARCIAL (P)	TOMO 4
16-04-12-29	Santiago del Monte		Molino de río		ACADÉMICA (AC)	TOMO 4
16-04-12-30	Santiago del Monte		Residencial múltiple		PARCIAL (P)	TOMO 4
16-04-12-31	Santiago del Monte	La Ventaniella	Capilla	Capilla de Nuestra Señora de los Remedios	PARCIAL (P)	TOMO 4
16-04-12-32	Santiago del Monte		Iglesia parroquial	Iglesia parroquial de Santiago Apostol	PARCIAL (P)	TOMO 4
16-04-14-01	El Águila		Hórreo		INTEGRAL (I)	TOMO 4
16-04-16-01	Omero		Panera		INTEGRAL (I)	TOMO 4
16-04-16-02	Omero		Hórreo		INTEGRAL (I)	TOMO 4
16-04-16-03	Omero		Vivienda aislada		AMBIENTAL (A)	TOMO 4
16-05-11-01	La Llada	C/ Bellamar, nº 17	Vivienda unifamiliar aislada		AMBIENTAL (A)	TOMO 4
16-05-11-02	La Llada	C/ Bellamar, nº 16 y 18	Vivienda unifamiliar pareada		PARCIAL (P)	TOMO 4
16-05-11-03	La Llada	C/ Bellamar, nº 20 y 22	Vivienda unifamiliar pareada		AMBIENTAL (A)	TOMO 4
16-05-11-04	La Llada	C/ Bellamar, nº 36 y38	Vivienda unifamiliar pareada		ACADÉMICO (AC)	TOMO 4
16-05-11-05	La Llada	C/ Bellamar	Hórreo		INTEGRAL (I)	TOMO 4
16-05-11-06	La Llada		Hórreo		INTEGRAL (I)	TOMO 4
16-05-15-01	San Adriano		Hórreo		INTEGRAL (I)	TOMO 4
16-05-15-02	San Adriano		Panera		INTEGRAL (I)	TOMO 4
16-05-15-03	San Adriano		Hórreo		INTEGRAL (I)	TOMO 4
16-05-15-04	San Adriano		Hórreo		INTEGRAL (I)	TOMO 4
16-05-15-05	San Adriano		Panera		INTEGRAL (I)	TOMO 4
16-05-15-06	San Adriano		Hórreo		INTEGRAL (I)	TOMO 4
16-05-15-07	San Adriano		Hórreo		INTEGRAL (I)	TOMO 4
16-05-15-08	San Adriano		Hórreo		INTEGRAL (I)	TOMO 4
16-05-15-09	San Adriano		Panera		INTEGRAL (I)	TOMO 4
16-05-15-10	San Adriano		Hórreo		INTEGRAL (I)	TOMO 4
16-05-15-11	Sao Adriano		Hórreo		INTEGRAL (I)	TOMO 4
16-05-15-12	San Adriano		Panera		INTEGRAL (I)	TOMO 4
16-05-15-13	San Adriano		Hórreo		INTEGRAL (I)	TOMO 4
16-05-15-14	San Adriano		Vivienda aislada		AMBIENTAL (A)	TOMO 4
16-05-15-15	San Adriano		Ermita	Ermita de San Adriano	PARCIAL (P)	TOMO 4
16-05-16-01	La Siega		Hórreo		INTEGRAL (I)	TOMO 4

Nº NOMENCLATOR	POBLACION	DIRECCIÓN	TIPOLOGIA	NOMBRE FICHA	GRADO DE PROTECCIÓN	TOMO Nº
16-05-16-02	La Siega		Hórreo		INTEGRAL (I)	TOMO 4
16-05-16-03	La Siega		Hórreo		INTEGRAL (I)	TOMO 4
16-05-19-01	Naveces	La Cadornia	Panera		INTEGRAL (I)	TOMO 4
16-05-19-02	Naveces		Hórreo		INTEGRAL (I)	TOMO 4
16-05-19-03	Naveces		Hórreo		INTEGRAL (I)	TOMO 4
16-05-19-04	Naveces		Hórreo		INTEGRAL (I)	TOMO 4
16-05-19-05	Naveces		Panera		INTEGRAL (I)	TOMO 4
16-05-19-06	Naveces		Hórreo		INTEGRAL (I)	TOMO 4
16-05-19-07	Naveces		Hórreo		INTEGRAL (I)	TOMO 4
16-05-19-08	Naveces		Hórreo		INTEGRAL (I)	TOMO 4
16-05-19-09	Naveces		Hórreo		INTEGRAL (I)	TOMO 4
16-05-19-10	Naveces		Hórreo		INTEGRAL (I)	TOMO 4
16-05-19-11	Naveces		Panera		INTEGRAL (I)	TOMO 4
16-05-19-12	Naveces		Hórreo		INTEGRAL (I)	TOMO 4
16-05-19-13	Naveces		Hórreo		INTEGRAL (I)	TOMO 4
16-05-19-14	Naveces		Panera		INTEGRAL (I)	TOMO 4
16-05-19-15	Naveces		Hórreo		INTEGRAL (I)	TOMO 4
16-05-19-16	Naveces		Hórreo		INTEGRAL (I)	TOMO 4
16-05-19-17	Naveces		Hórreo		INTEGRAL (I)	TOMO 4
16-05-19-18	Naveces		Hórreo		INTEGRAL (I)	TOMO 4
16-05-19-19	Naveces		Hórreo		INTEGRAL (I)	TOMO 4
16-05-19-20	Naveces	La Moral	Panera		INTEGRAL (I)	TOMO 4
16-05-19-21	Naveces		Hórreo		INTEGRAL (I)	TOMO 4
16-05-19-22	Naveces		Panera		INTEGRAL (I)	TOMO 4
16-05-19-23	Naveces		Hórreo		INTEGRAL (I)	TOMO 4
16-05-19-24	Naveces	Linares	Hórreo		INTEGRAL (I)	TOMO 4
16-05-19-25	Naveces		Vivienda aislada		INTEGRAL (I)	TOMO 4
16-05-19-26	Naveces		Vivienda aislada		PARCIAL (P)	TOMO 4
16-05-19-27	Naveces		Vivienda adosada		PARCIAL (P)	TOMO 4
16-05-19-28	Naveces		Vivienda aislada		AMBIENTAL (A)	TOMO 4
16-05-19-29	Naveces	C/ Federico Fernández Trapa, nº 34	Vivienda unifamiliar aislada	Villa Luján	PARCIAL (P)	TOMO 4
16-05-19-30	Naveces	Barrio El Cenizal	Iglesia Parroquial	Iglesia parroquial de San Román de Naveces	INTEGRAL (I)	TOMO 4
16-05-19-31	Naveces		Casa unifamiliar aislada y torre	Casa de los Prada	PARCIAL (P)	TOMO 4
16-05-19-32	Naveces	C/ Federico Fernández Trapa, nº 91	Vivienda unifamiliar	Bar Junquera	AMBIENTAL (A)	TOMO 4
16-05-19-33	Naveces	C/ Federico Fernández Trapa	Sala de baile	Salón Zarabanda	AMBIENTAL (A)	TOMO 4
16-05-19-34	Naveces	Barrio El Cenizal	Rectoral	Casa rectoral	PARCIAL (P)	TOMO 4

Nº NOMENCLATOR	POBLACION	DIRECCIÓN	TIPOLOGIA	NOMBRE FICHA	GRADO DE PROTECCIÓN	TOMO Nº
16-05-19-35	Naveces	C/ Federico Fernández Trapa, nº 4	Vivienda unifamiliar aislada		AMBIENTAL (A)	TOMO 4
16-05-19-36	Naveces	C/ Federico Fernández Trapa, nº 8	Vivienda unifamiliar aislada		AMBIENTAL (A)	TOMO 4
16-05-19-37	Naveces	C/ Federico Fernández Trapa, nº 81	Vivienda unifamiliar aislada		ACADÉMICA (AC)	TOMO 4
16-05-19-38	Naveces	C/ Federico Fernández Trapa, nº 36	Vivienda unifamiliar aislada		PARCIAL (P)	TOMO 4
16-05-19-39	Naveces	C/ Federico Fernández Trapa, nº 79	Vivienda unifamiliar aislada		PARCIAL (P)	TOMO 4
16-05-19-40	Naveces	C/ Federico Fernández Trapa, nº 19	Vivienda unifamiliar aislada		PARCIAL (P)	TOMO 4
16-05-19-41	Naveces		Hórreo		INTEGRAL (I)	TOMO 4
16-05-19-42	Naveces		Hórreo		INTEGRAL (I)	TOMO 4
16-06-06-01	La Cangueta		Panera		INTEGRAL (I)	TOMO 4
16-06-06-02	La Cangueta		Hórreo		INTEGRAL (I)	TOMO 4
16-06-06-03	La Cangueta		Hórreo		INTEGRAL (I)	TOMO 4
16-06-07-01	La Corredoria		Panera		INTEGRAL (I)	TOMO 5
16-06-07-02	La Corredoria		Hórreo		INTEGRAL (I)	TOMO 5
16-06-07-03	La Corredoria		Panera		INTEGRAL (I)	TOMO 5
16-06-09-01	El Cuadro		Hórreo		INTEGRAL (I)	TOMO 5
16-06-09-02	El Cuadro		Panera		INTEGRAL (I)	TOMO 5
16-06-09-03	El Cuadro		Hórreo		INTEGRAL (I)	TOMO 5
16-06-09-04	El Cuadro		Hórreo		INTEGRAL (I)	TOMO 5
16-06-09-05	El Cuadro		Hórreo		INTEGRAL (I)	TOMO 5
16-06-09-06	El Cuadro		Hórreo		INTEGRAL (I)	TOMO 5
16-06-09-07	El Cuadro		Hórreo		INTEGRAL (I)	TOMO 5
16-06-09-08	El Cuadro		Hórreo		INTEGRAL (I)	TOMO 5
16-06-09-09	El Cuadro		Panera		INTEGRAL (I)	TOMO 5
16-06-09-10	El Cuadro		Hórreo		INTEGRAL (I)	TOMO 5
16-06-09-11	El Cuadro		Hórreo	Hórreo de Cá Xuacu	INTEGRAL (I)	TOMO 5
16-06-09-12	El Cuadro		Hórreo		INTEGRAL (I)	TOMO 5
16-06-09-13	El Cuadro		Hórreo		INTEGRAL (I)	TOMO 5
16-06-09-14	El Cuadro		Hórreo		INTEGRAL (I)	TOMO 5
16-06-09-15	El Cuadro		Hórreo		INTEGRAL (I)	TOMO 5
16-06-09-16	El Cuadro		Hórreo		INTEGRAL (I)	TOMO 5
16-06-09-17	El Cuadro		Panera		INTEGRAL (I)	TOMO 5
16-06-09-18	El Cuadro		Panera		INTEGRAL (I)	TOMO 5
16-06-09-19	El Cuadro		Panera		INTEGRAL (I)	TOMO 5
16-06-09-20	El Cuadro		Panera		INTEGRAL (I)	TOMO 5
16-06-09-21	El Cuadro	El Omedo-Barca	Panera		INTEGRAL (I)	TOMO 5
16-06-09-22	El Cuadro	El Omedo-Barca	Hórreo		INTEGRAL (I)	TOMO 5

Nº NOMENCLATOR	POBLACION	DIRECCIÓN	TIPOLOGIA	NOMBRE FICHA	GRADO DE PROTECCIÓN	TOMO Nº
16-06-09-23	El Cuadro	El Omedo-Barca	Panera		INTEGRAL (I)	TOMO 5
16-06-09-24	El Cuadro	El Omedo	Panera		INTEGRAL (I)	TOMO 5
16-06-09-25	El Cuadro	El Omedo	Hórreo		INTEGRAL (I)	TOMO 5
16-06-09-26	El Cuadro	El Omedo	Hórreo		INTEGRAL (I)	TOMO 5
16-06-09-27	El Cuadro	El Omedo	Hórreo		INTEGRAL (I)	TOMO 5
16-06-09-28	El Cuadro	El Omedo	Hórreo		INTEGRAL (I)	TOMO 5
16-06-09-29	El Cuadro		Vivienda adosada		ACADÉMICA (AC)	TOMO 5
16-06-09-30	El Cuadro		Vivienda aislada		INTEGRAL (I)	TOMO 5
16-06-09-31	El Cuadro		Vivienda adosada		AMBIENTAL (A)	TOMO 5
16-06-09-32	El Cuadro		Vivienda adosada		PARCIAL (P)	TOMO 5
16-06-09-33	El Cuadro		Vivienda adosada		ACADÉMICA (AC)	TOMO 5
16-06-09-34	El Cuadro		Vivienda adosada		AMBIENTAL (A)	TOMO 5
16-06-09-35	El Cuadro		Vivienda aislada		ACADÉMICA (AC)	TOMO 5
16-06-09-36	El Cuadro		Residencial multifamiliar		AMBIENTAL (A)	TOMO 5
16-06-09-37	El Cuadro	El Cuadro	Escuelas		PARCIAL (P)	TOMO 5
16-06-09-38	El Cuadro		Iglesia parroquial	Iglesia parroquial de San Cipriano de Pillarno	INTEGRAL (I)	TOMO 5
16-06-12-01	La Machuquera		Panera		INTEGRAL (I)	TOMO 5
16-06-12-02	La Machuquera		Panera		INTEGRAL (I)	TOMO 5
16-06-12-03	La Machuquera		Hórreo		INTEGRAL (I)	TOMO 5
16-06-14-01	Moire	La Torre	Hórreo		INTEGRAL (I)	TOMO 5
16-06-14-02	Moire	La Torre	Panera	Panera De Cá Marcelo	INTEGRAL (I)	TOMO 5
16-06-14-03	Moire	La Torre	Panera		INTEGRAL (I)	TOMO 5
16-06-14-04	Moire	La Torre	Panera	Panera De Cá Manín	INTEGRAL (I)	TOMO 5
16-06-14-05	Moire	La Torre	Hórreo	Hórreo de Cá Antona	INTEGRAL (I)	TOMO 5
16-06-14-06	Moire	La Torre	Panera		INTEGRAL (I)	TOMO 5
16-06-14-07	Moire	La Torre	Panera		INTEGRAL (I)	TOMO 5
16-06-14-08	Moire	La Torre	Hórreo		INTEGRAL (I)	TOMO 5
16-06-14-09	Moire	La Torre	Panera		INTEGRAL (I)	TOMO 5
16-06-14-10	Moire	La Torre	Hórreo		INTEGRAL (I)	TOMO 5
16-06-14-11	Moire	La Torre	Hórreo	Hórreo de Cá Cándido	INTEGRAL (I)	TOMO 5
16-06-14-12	Moire	La Sala	Panera		INTEGRAL (I)	TOMO 5
16-06-14-13	Moire	La Sala	Hórreo		INTEGRAL (I)	TOMO 5
16-06-14-14	Moire	La Rionda	Panera		INTEGRAL (I)	TOMO 5
16-06-14-15	Moire	La Rionda	Hórreo		INTEGRAL (I)	TOMO 5
16-06-14-16	Moire	La Rionda	Panera		INTEGRAL (I)	TOMO 5
16-06-14-17	Moire	La Berruga	Hórreo		INTEGRAL (I)	TOMO 5

Nº NOMENCLATOR	POBLACION	DIRECCIÓN	TIPOLOGIA	NOMBRE FICHA	GRADO DE PROTECCIÓN	TOMO Nº
16-06-14-18	Moire	La Berruga	Panera		INTEGRAL (I)	TOMO 5
16-06-14-19	Moire	La Berruga	Panera		INTEGRAL (I)	TOMO 5
16-06-14-20	Moire		Hórreo		INTEGRAL (I)	TOMO 5
16-06-14-21	Moire		Hórreo		INTEGRAL (I)	TOMO 5
16-06-14-22	Moire		Hórreo		INTEGRAL (I)	TOMO 5
16-06-14-23	Moire		Panera		INTEGRAL (I)	TOMO 5
16-06-14-24	Moire		Hórreo		INTEGRAL (I)	TOMO 5
16-06-14-25	Moire		Hórreo		INTEGRAL (I)	TOMO 5
16-06-14-26	Moire		Panera		INTEGRAL (I)	TOMO 5
16-06-14-27	Moire		Panera		INTEGRAL (I)	TOMO 5
16-06-14-28	Moire		Panera		INTEGRAL (I)	TOMO 5
16-06-14-29	Moire		Panera		INTEGRAL (I)	TOMO 5
16-06-14-30	Moire		Panera		INTEGRAL (I)	TOMO 5
16-06-14-31	Moire		Panera		INTEGRAL (I)	TOMO 5
16-06-14-32	Moire		Panera		INTEGRAL (I)	TOMO 5
16-06-14-33	Moire		Hórreo		INTEGRAL (I)	TOMO 5
16-06-14-34	Moire		Panera		INTEGRAL (I)	TOMO 5
16-06-14-35	Moire		Panera		INTEGRAL (I)	TOMO 5
16-06-14-36	Moire	La Buria	Hórreo		INTEGRAL (I)	TOMO 5
16-06-14-37	Moire	La Buria	Hórreo		INTEGRAL (I)	TOMO 5
16-06-14-38	Moire	La Vinaquera	Hórreo		INTEGRAL (I)	TOMO 5
16-06-14-39	Moire	El Riego	Hórreo		INTEGRAL (I)	TOMO 5
16-06-14-40	Moire		Vivienda adosada		AMBIENTAL (A)	TOMO 5
16-06-14-41	Moire		Vivienda aislada		AMBIENTAL (A)	TOMO 5
16-06-14-42	Moire		Vivienda aislada		INTEGRAL (I)	TOMO 5
16-06-14-43	Moire		Vivienda adosada		PARCIAL (P)	TOMO 5
16-06-14-44	Moire		Cuadra		INTEGRAL (I)	TOMO 5
16-06-14-45	Moire	La Torre	Vivienda adosada		AMBIENTAL (A)	TOMO 5
16-06-14-46	Moire		Vivienda adosada		ACADÉMICA (AC)	TOMO 5
16-06-14-47	Moire		Molino	Casa d' Eliseo	ACADÉMICA (AC)	TOMO 5
16-06-15-01	Orbón		Hórreo		INTEGRAL (I)	TOMO 5
16-06-15-02	Orbón		Hórreo		INTEGRAL (I)	TOMO 5
16-06-15-03	Orbón		Hórreo		INTEGRAL (I)	TOMO 5
16-06-15-04	Orbón		Panera		INTEGRAL (I)	TOMO 5
16-06-15-05	Orbón		Panera		INTEGRAL (I)	TOMO 5
16-06-15-06	Orbón		Hórreo		INTEGRAL (I)	TOMO 5

Nº NOMENCLATOR	POBLACION	DIRECCIÓN	TIPOLOGIA	NOMBRE FICHA	GRADO DE PROTECCIÓN	TOMO Nº
16-06-15-07	Orbón		Hórreo		INTEGRAL (I)	TOMO 5
16-06-15-08	Orbón		Hórreo		INTEGRAL (I)	TOMO 5
16-06-15-09	Orbón		Hórreo		INTEGRAL (I)	TOMO 5
16-06-15-10	Orbón		Hórreo		INTEGRAL (I)	TOMO 5
16-06-15-11	Orbón		Panera		INTEGRAL (I)	TOMO 5
16-06-15-12	Orbón		Hórreo		INTEGRAL (I)	TOMO 5
16-06-15-13	Orbón		Hórreo		INTEGRAL (I)	TOMO 5
16-06-15-14	Orbón	Tresvalles	Vivienda aislada		AMBIENTAL (A)	TOMO 5
16-06-15-15	Orbón	Tresvalles	Vivienda adosada		AMBIENTAL (A)	TOMO 5
16-06-16-01	Pipe		Hórreo		INTEGRAL (I)	TOMO 5
16-06-16-02	Pipe		Panera		INTEGRAL (I)	TOMO 5
16-06-16-03	Pipe		Hórreo		INTEGRAL (I)	TOMO 5
16-06-16-04	Pipe		Hórreo		INTEGRAL (I)	TOMO 5
16-06-16-05	Pipe		Hórreo		INTEGRAL (I)	TOMO 5
16-06-16-06	Pipe		Panera		INTEGRAL (I)	TOMO 5
16-06-16-07	Pipe		Panera		INTEGRAL (I)	TOMO 5
16-06-16-08	Pipe		Hórreo		INTEGRAL (I)	TOMO 5
16-06-16-09	Pipe		Hórreo		INTEGRAL (I)	TOMO 5
16-06-16-10	Pipe		Hórreo		INTEGRAL (I)	TOMO 5
16-06-16-11	Pipe	Lago	Hórreo		INTEGRAL (I)	TOMO 5
16-06-16-12	Pipe	Lago	Hórreo		INTEGRAL (I)	TOMO 5
16-06-16-13	Pipe	Meruxeras	Hórreo		INTEGRAL (I)	TOMO 5
16-06-16-14	Pipe	Meruxeras	Hórreo		INTEGRAL (I)	TOMO 5
16-06-16-15	Pipe	Calín	Panera		INTEGRAL (I)	TOMO 5
16-06-16-16	Pipe	Calín	Hórreo		INTEGRAL (I)	TOMO 5
16-06-16-17	Pipe		Hórreo		INTEGRAL (I)	TOMO 5
16-06-16-18	Pipe		Panera		INTEGRAL (I)	TOMO 5
16-06-16-19	Pipe		Hórreo		INTEGRAL (I)	TOMO 5
16-06-16-20	Pipe		Vivienda aislada		ACADÉMICA (AC)	TOMO 5
16-06-16-21	Pipe		Vivienda aislada		PARCIAL (P)	TOMO 5
16-06-16-22	Pipe		Vivienda aislada		PARCIAL (P)	TOMO 5
16-06-16-23	Pipe		Vivienda aislada		ACADÉMICA (AC)	TOMO 5
16-06-16-24	Pipe	Pipe nº 20	Capilla	Capilla de San Pedro	PARCIAL (P)	TOMO 5
16-06-17-01	Pulide		Hórreo		INTEGRAL (I)	TOMO 5
16-06-17-02	Pulide		Panera		INTEGRAL (I)	TOMO 5
16-06-17-03	Pulide		Hórreo		INTEGRAL (I)	TOMO 5

Nº NOMENCLATOR	POBLACION	DIRECCIÓN	TIPOLOGIA	NOMBRE FICHA	GRADO DE PROTECCIÓN	TOMO Nº
16-06-17-04	Pulide		Hórreo		INTEGRAL (I)	TOMO 5
16-06-17-05	Pulide		Hórreo		INTEGRAL (I)	TOMO 5
16-06-17-06	Pulide		Hórreo		INTEGRAL (I)	TOMO 5
16-06-17-07	Pulide		Hórreo		INTEGRAL (I)	TOMO 5
16-06-17-08	Pulide		Hórreo		INTEGRAL (I)	TOMO 5
16-06-17-09	Pulide		Hórreo		INTEGRAL (I)	TOMO 5
16-06-17-10	Pulide		Vivienda adosada		PARCIAL (P)	TOMO 5
16-06-18-01	La Ramera de Arriba		Hórreo		INTEGRAL (I)	TOMO 5
16-06-18-02	La Ramera de Arriba		Panera		INTEGRAL (I)	TOMO 5
16-06-18-03	La Ramera de Arriba		Hórreo	Hórreo de En Ca Santos/ En Ca Benxamin	INTEGRAL (I)	TOMO 5
16-06-18-04	La Ramera de Arriba		Hórreo	Hórreo de En Ca Pin	INTEGRAL (I)	TOMO 5
16-06-18-05	La Ramera de Arriba		Hórreo	Hórreo de En Ca Mundu	INTEGRAL (I)	TOMO 5
16-06-18-06	La Ramera de Arriba		Hórreo	Hórreo de En Cá Llorienzo	INTEGRAL (I)	TOMO 5
16-06-18-07	La Ramera de Arriba		Hórreo		INTEGRAL (I)	TOMO 5
16-06-21-01	Romadoiro		Hórreo		INTEGRAL (I)	TOMO 6
16-06-21-02	Romadoiro		Panera		INTEGRAL (I)	TOMO 6
16-06-21-03	Romadoiro		Hórreo		INTEGRAL (I)	TOMO 6
16-06-21-04	Romadoiro		Panera		INTEGRAL (I)	TOMO 6
16-06-21-05	Romadoiro		Hórreo		INTEGRAL (I)	TOMO 6
16-06-21-06	Romadoiro		Hórreo		INTEGRAL (I)	TOMO 6
16-06-21-07	Romadoiro		Panera		INTEGRAL (I)	TOMO 6
16-06-21-08	Romadoiro		Hórreo		INTEGRAL (I)	TOMO 6
16-06-21-09	Romadoiro		Hórreo		INTEGRAL (I)	TOMO 6
16-06-21-10	Romadoiro		Hórreo		INTEGRAL (I)	TOMO 6
16-06-21-11	Romadoiro		Panera		INTEGRAL (I)	TOMO 6
16-06-21-12	Romadoiro		Hórreo		INTEGRAL (I)	TOMO 6
16-06-21-13	Romadoiro		Hórreo		INTEGRAL (I)	TOMO 6
16-06-21-14	Romadoiro		Panera		INTEGRAL (I)	TOMO 6
16-06-24-01	Teboyas		Hórreo	Hórreo de En Cá Charco	INTEGRAL (I)	TOMO 6
16-06-24-02	Teboyas	Casa La Rasa	Hórreo		INTEGRAL (I)	TOMO 6
16-06-24-03	Teboyas		Hórreo	Hórreo de En Cá Batán	INTEGRAL (I)	TOMO 6
16-06-24-04	Teboyas		Panera	Panera de En Cá Pachón	INTEGRAL (I)	TOMO 6
16-06-24-05	Teboyas		Hórreo	Hórreo de En Cá Berruga	INTEGRAL (I)	TOMO 6
16-06-24-06	Teboyas		Hórreo	Hórreo de En Cá Carreño	INTEGRAL (I)	TOMO 6
16-06-24-07	Teboyas		Panera	Panera de En Cá Martín	INTEGRAL (I)	TOMO 6
16-06-24-08	Teboyas		Hórreo	Hórreo de En Cá Teboyano	INTEGRAL (I)	TOMO 6

Nº NOMENCLATOR	POBLACION	DIRECCIÓN	TIPOLOGIA	NOMBRE FICHA	GRADO DE PROTECCIÓN	TOMO Nº
16-06-24-09	Teboyas		HORREO	Hórreo de En Cá Farrucu	Integral (I)	TOMO 6
16-06-24-10	Teboyas		Hórreo	Hórreo de En Cá Pinona	INTEGRAL (I)	TOMO 6
16-06-24-11	Teboyas		Hórreo	Hórreo de En Cá Pesgana	INTEGRAL (I)	TOMO 6
16-06-24-12	Teboyas		Vivienda aislada		AMBIENTAL (A)	TOMO 6
16-06-28-01	El Cascayu		Panera		INTEGRAL (I)	TOMO 6
16-06-28-02	El Cascayu		Panera		INTEGRAL (I)	TOMO 6
16-06-29-01	La Alvarina		Panera		INTEGRAL (I)	TOMO 6
16-07-01-01	Las Bárzanas		Panera		INTEGRAL (I)	TOMO 6
16-07-01-02	Las Bárzanas		Hórreo		INTEGRAL (I)	TOMO 6
16-07-01-03	Las Bárzanas		Hórreo		INTEGRAL (I)	TOMO 6
16-07-01-04	Las Bárzanas		Hórreo		INTEGRAL (I)	TOMO 6
16-07-01-05	Las Bárzanas		Panera		INTEGRAL (I)	TOMO 6
16-07-01-06	Las Bárzanas		Panera		INTEGRAL (I)	TOMO 6
16-07-01-07	Las Bárzanas		Panera		INTEGRAL (I)	TOMO 6
16-07-01-08	Las Bárzanas		Panera		INTEGRAL (I)	TOMO 6
16-07-01-09	Las Bárzanas		Hórreo		INTEGRAL (I)	TOMO 6
16-07-01-10	Las Bárzanas		Hórreo		INTEGRAL (I)	TOMO 6
16-07-01-11	Las Bárzanas		Hórreo		INTEGRAL (I)	TOMO 6
16-07-01-12	Las Bárzanas		Panera		INTEGRAL (I)	TOMO 6
16-07-01-13	Las Bárzanas		Panera		INTEGRAL (I)	TOMO 6
16-07-01-14	Las Bárzanas		Hórreo		INTEGRAL (I)	TOMO 6
16-07-01-15	Las Bárzanas		Panera		INTEGRAL (I)	TOMO 6
16-07-01-16	Las Bárzanas		Panera		INTEGRAL (I)	TOMO 6
16-07-01-17	Las Bárzanas		Hórreo		INTEGRAL (I)	TOMO 6
16-07-01-18	Las Bárzanas		Panera		INTEGRAL (I)	TOMO 6
16-07-01-19	Las Bárzanas		Vivienda aislada		AMBIENTAL (A)	TOMO 6
16-07-01-20	Las Bárzanas		Vivienda adosada		AMBIENTAL (A)	TOMO 6
16-07-01-21	Las Bárzanas		Vivienda adosada		ACADÉMICO (AC)	TOMO 6
16-07-01-22	Las Bárzanas		Vivienda adosada		PARCIAL (P)	TOMO 6
16-07-01-23	Las Bárzanas		Escuelas Públicas	Centro Rural Agrupado	PARCIAL (P)	TOMO 6
16-07-01-24	Las Bárzanas		Vivienda aislada		ACADÉMICA (AC)	TOMO 6
16-07-01-25	Las Bárzanas		Vivienda aislada		PARCIAL (P)	TOMO 6
16-07-01-26	Las Bárzanas		Vivienda aislada		ACADÉMICA (AC)	TOMO 6
16-07-01-27	Las Bárzanas		Vivienda adosada		AMBIENTAL (A)	TOMO 6
16-07-01-28	Las Bárzanas		Molino y vivienda	Casa de Indalecio	INTEGRAL y PARCIAL	TOMO 6
16-07-01-29	Las Bárzanas		Vivienda aislada		PARCIAL (P)	TOMO 6

Nº NOMENCLATOR	POBLACION	DIRECCIÓN	TIPOLOGIA	NOMBRE FICHA	GRADO DE PROTECCIÓN	TOMO Nº
16-07-01-30	Las Bárzanas	Barrio de Las Bárzanas de Arriba, nº 111	Capilla	Capilla del Cristo de la Misericordia	PARCIAL (P)	TOMO 6
16-07-01-31	Las Bárzanas		Cuadra		ACADÉMICA (AC)	TOMO 6
16-07-01-32	Las Bárzanas		Fuente y lavadero	Fuente "Plaza Mayor"	PARCIAL (P)	TOMO 6
16-07-02-01	La Braña		Hórreo		INTEGRAL (I)	TOMO 6
16-07-02-02	La Braña		Hórreo		INTEGRAL (I)	TOMO 6
16-07-02-03	La Braña		Hórreo		INTEGRAL (I)	TOMO 6
16-07-02-04	La Braña		Hórreo		INTEGRAL (I)	TOMO 6
16-07-02-05	La Braña		Hórreo	Hórreo de Casa 'l Cura o Casa 'l Militar	INTEGRAL (I)	TOMO 6
16-07-02-06	La Braña		Hórreo	Hórreo de Ca Eugenio	INTEGRAL (I)	TOMO 6
16-07-02-07	La Braña		Hórreo	Hórreo de Ca Pin	INTEGRAL (I)	TOMO 6
16-07-02-08	La Braña		Hórreo		INTEGRAL (I)	TOMO 6
16-07-02-09	La Braña		Hórreo		INTEGRAL (I)	TOMO 6
16-07-02-10	La Braña		Hórreo	Hórreo de Ca Gadán	INTEGRAL (I)	TOMO 6
16-07-02-11	La Braña		Hórreo	Hórreo de Ca La Tupilla	INTEGRAL (I)	TOMO 6
16-07-02-12	La Braña		Hórreo		INTEGRAL (I)	TOMO 6
16-07-02-13	La Braña		Vivienda aislada		ACADÉMICA (AC)	TOMO 6
16-07-02-14	La Braña		Vivienda adosada		ACADÉMICO (AC)	TOMO 6
16-07-04-01	El Castro		Hórreo		INTEGRAL (I)	TOMO 6
16-07-04-02	El Castro		Hórreo		INTEGRAL (I)	TOMO 6
16-07-04-03	El Castro		Hórreo		INTEGRAL (I)	TOMO 6
16-07-04-04	El Castro		Hórreo		INTEGRAL (I)	TOMO 6
16-07-04-05	El Castro		Hórreo		INTEGRAL (I)	TOMO 6
16-07-04-06	El Castro		Hórreo		INTEGRAL (I)	TOMO 6
16-07-04-07	El Castro		Panera		INTEGRAL (I)	TOMO 6
16-07-04-08	El Castro		Hórreo		INTEGRAL (I)	TOMO 6
16-07-04-09	El Castro		Hórreo		INTEGRAL (I)	TOMO 6
16-07-04-10	El Castro		Panera		INTEGRAL (I)	TOMO 6
16-07-04-11	El Castro		Panera		INTEGRAL (I)	TOMO 6
16-07-04-12	El Castro		Hórreo		INTEGRAL (I)	TOMO 6
16-07-04-13	El Castro		Panera		INTEGRAL (I)	TOMO 6
16-07-04-14	El Castro		Panera		INTEGRAL (I)	TOMO 6
16-07-04-15	El Castro		Panera		INTEGRAL (I)	TOMO 6
16-07-04-16	El Castro		Panera		INTEGRAL (I)	TOMO 6
16-07-04-17	El Castro		Vivienda aislada		AMBIENTAL (A)	TOMO 6
16-07-04-18	El Castro		Vivienda adosada		AMBIENTAL (A)	TOMO 6
16-07-04-19	El Castro	El Castro, al lado del nº 112	Capilla	Capilla del Santo Ángel de la Guarda	PARCIAL (P)	TOMO 6

Nº NOMENCLATOR	POBLACION	DIRECCIÓN	TIPOLOGIA	NOMBRE FICHA	GRADO DE PROTECCIÓN	TOMO Nº
16-07-06-01	Llodares		Hórreo		INTEGRAL (I)	TOMO 6
16-07-06-02	Llodares		Panera	Panera de Cá Rasa	INTEGRAL (I)	TOMO 6
16-07-06-03	Llodares		Panera	Panera de Cá La Chinta / Cá La Casona	INTEGRAL (I)	TOMO 6
16-07-06-04	Llodares		Hórreo		INTEGRAL (I)	TOMO 6
16-07-06-05	Llodares		Hórreo		INTEGRAL (I)	TOMO 6
16-07-06-06	Llodares		Panera	Panera de Cá La Valdesa (I)	INTEGRAL (I)	TOMO 6
16-07-06-07	Llodares		Panera		INTEGRAL (I)	TOMO 6
16-07-06-08	Llodares		Hórreo	Hórreo De Cá Los Cuetos	INTEGRAL (I)	TOMO 6
16-07-06-09	Llodares		Hórreo	Hórreo De Cá Pepe Matéu	INTEGRAL (I)	TOMO 6
16-07-06-10	Llodares		Hórreo	Hórreo de Cá Pepe Matéu (II)	INTEGRAL (I)	TOMO 6
16-07-06-11	Llodares		Hórreo	Hórreo de En Cá Pachu	INTEGRAL (I)	TOMO 6
16-07-06-12	Llodares		Panera	Hórreo de En Cá Sidro	INTEGRAL (I)	TOMO 6
16-07-06-13	Llodares		Hórreo	Hórreo En Cá La Generosa	INTEGRAL (I)	TOMO 6
16-07-06-14	Llodares		Hórreo	Hórreo De Cá Pascual	INTEGRAL (I)	TOMO 6
16-07-06-15	Llodares		Panera	Panera de Cá Ramona	INTEGRAL (I)	TOMO 6
16-07-06-16	Llodares		Panera	Panera De Cá Tapín	INTEGRAL (I)	TOMO 6
16-07-06-17	Llodares		Panera		INTEGRAL (I)	TOMO 6
16-07-06-18	Llodares		Vivienda adosada		ACADÉMICA (AC)	TOMO 6
16-07-06-19	Llodares		Vivienda adosada		PARCIAL (P)	TOMO 6
16-07-06-20	Llodares		Vivienda adosada		AMBIENTAL (A)	TOMO 6
16-07-06-21	Llodares		Vivienda aislada		AMBIENTAL (A)	TOMO 6
16-07-06-22	Llodares		Fuente y lavadero		PARCIAL (P)	TOMO 6
16-07-06-23	Llodares		Fuente y lavadero		PARCIAL (P)	TOMO 6
16-07-08-01	Peñarrey		Hórreo		INTEGRAL (I)	TOMO 6
16-07-08-02	Peñarrey		Panera		INTEGRAL (I)	TOMO 6
16-07-08-03	Peñarrey		Hórreo		INTEGRAL (I)	TOMO 6
16-07-08-04	Peñarrey		Hórreo		INTEGRAL (I)	TOMO 6
16-07-08-05	Peñarrey		Hórreo		INTEGRAL (I)	TOMO 6
16-07-08-06	Peñarrey		Hórreo		INTEGRAL (I)	TOMO 6
16-07-08-07	Peñarrey		Hórreo		INTEGRAL (I)	TOMO 6
16-07-08-08	Peñarrey		Hórreo		INTEGRAL (I)	TOMO 6
16-07-08-09	Peñarrey		Hórreo		INTEGRAL (I)	TOMO 6
16-07-08-10	Peñarrey		Panera		INTEGRAL (I)	TOMO 6
16-07-08-11	Peñarrey		Panera		INTEGRAL (I)	TOMO 6
16-07-08-12	Peñarrey		Panera		INTEGRAL (I)	TOMO 6
16-07-08-13	Peñarrey		Vivienda adosada		PARCIAL (P)	TOMO 6

Nº NOMENCLATOR	POBLACION	DIRECCIÓN	TIPOLOGIA	NOMBRE FICHA	GRADO DE PROTECCIÓN	TOMO Nº
16-07-08-14	Peñarrey		Vivienda adosada		AMBIENTAL (A)	TOMO 6
16-07-09-01	La Plata		Hórreo		INTEGRAL (I)	TOMO 6
16-07-09-02	La Plata		Hórreo		INTEGRAL (I)	TOMO 6
16-07-09-03	La Plata		Hórreo		INTEGRAL (I)	TOMO 6
16-07-09-04	La Plata		Hórreo		INTEGRAL (I)	TOMO 6
16-07-09-05	La Plata		Panera		INTEGRAL (I)	TOMO 6
16-07-09-06	La Plata		Panera		INTEGRAL (I)	TOMO 6
16-07-09-07	La Plata		Hórreo		INTEGRAL (I)	TOMO 6
16-07-09-08	La Plata		Hórreo		INTEGRAL (I)	TOMO 6
16-07-09-09	La Plata		Panera		INTEGRAL (I)	TOMO 6
16-07-10-01	La Ramera de Abajo		Hórreo		INTEGRAL (I)	TOMO 6
16-07-10-02	La Ramera de Abajo		Hórreo		INTEGRAL (I)	TOMO 6
16-07-10-03	La Ramera de Abajo		Hórreo		INTEGRAL (I)	TOMO 6
16-07-10-04	La Ramera de Abajo		Hórreo		INTEGRAL (I)	TOMO 6
16-07-10-05	La Ramera de Abajo		Hórreo		INTEGRAL (I)	TOMO 6
16-07-10-06	La Ramera de Abajo		Hórreo		INTEGRAL (I)	TOMO 6
16-07-10-07	La Ramera de Abajo		Hórreo		INTEGRAL (I)	TOMO 6
16-07-10-08	La Ramera de Abajo		Hórreo		INTEGRAL (I)	TOMO 6
16-07-10-09	La Ramera de Abajo		Hórreo		INTEGRAL (I)	TOMO 6
16-07-10-10	La Ramera de Abajo		Panera		INTEGRAL (I)	TOMO 6
16-07-10-11	La Ramera de Abajo		Hórreo		INTEGRAL (I)	TOMO 6
16-07-10-12	La Ramera de Abajo		Hórreo		INTEGRAL (I)	TOMO 6
16-07-10-13	La Ramera de Abajo		Vivienda aislada		ACADÉMICA (AC)	TOMO 6
16-07-12-01	San Miguel de Quiloño	El Llordal	Hórreo		INTEGRAL (I)	TOMO 6
16-07-12-02	San Miguel de Quiloño	El Llordal	Hórreo		INTEGRAL (I)	TOMO 6
16-07-12-03	San Miguel de Quiloño	El Llordal	Hórreo		INTEGRAL (I)	TOMO 6
16-07-12-04	San Miguel de Quiloño	El Llordal	Hórreo		INTEGRAL (I)	TOMO 6
16-07-12-05	San Miguel de Quiloño	El Llordal	Hórreo		INTEGRAL (I)	TOMO 6
16-07-12-06	San Miguel de Quiloño	El Llordal	Hórreo		INTEGRAL (I)	TOMO 6
16-07-12-07	San Miguel de Quiloño	El Llordal	Hórreo		INTEGRAL (I)	TOMO 6
16-07-12-08	San Miguel de Quiloño	San Miguel de Quiloño, nº 18	Iglesia parroquial	Iglesia parroquial de San Miguel de Quiloño	PARCIAL (P)	TOMO 6
16-07-12-09	San Miguel de Quiloño	El Llordal	Vivienda aislada		ACADÉMICA (AC)	TOMO 6
16-07-12-10	San Miguel de Quiloño		Vivienda aislada		ACADÉMICA (AC)	TOMO 6
16-08-05-001	Salinas	Aniceto Sela, 01	Residencial Multifamiliar		AMBIENTAL (A)	TOMO 7
16-08-05-002	Salinas	Aniceto Sela, 02	Residencial Unifamiliar		ACADEMICO (AC)	TOMO 7
16-08-05-003	Salinas	Aniceto Sela, 06	Residencial Unifamiliar		PARCIAL (P)	TOMO 7

Nº NOMENCLATOR	POBLACION	DIRECCIÓN	TIPOLOGIA	NOMBRE FICHA	GRADO DE PROTECCIÓN	TOMO Nº
16-08-05-004	Salinas	Bernardo Alvarez Galán, 05	Residencial Unifamiliar		PARCIAL (P)	TOMO 7
16-08-05-005	Salinas	Nuestra Señora del Carmen, 06	Residencial Multifamiliar		INTEGRAL (I)	TOMO 7
16-08-05-006	Salinas	Bernardo Alvarez Galán, 10	Residencial Unifamiliar		PARCIAL (P)	TOMO 7
16-08-05-007	Salinas	Bernardo Alvarez Galán, 11	Residencial Unifamiliar		INTEGRAL (I)	TOMO 7
16-08-05-008	Salinas	Doctor Pérez s/n	Dotaciones de equipamiento	Fuente del Niño	INTEGRAL (I)	TOMO 7
16-08-05-009	Salinas	Bernardo Alvarez Galán, 16	Residencial Unifamiliar		AMBIENTAL (A)	TOMO 7
16-08-05-010	Salinas	Bernardo Alvarez Galán, 21	Residencial Unifamiliar	La Isla	AMBIENTAL (A)	TOMO 7
16-08-05-011	Salinas	Bernardo Alvarez Galán, 26	Residencial Unifamiliar	Villa Honorina	PARCIAL (P)	TOMO 7
16-08-05-012	Salinas	Bernardo Alvarez Galán, 27	Residencial Multifamiliar		AMBIENTAL (A)	TOMO 7
16-08-05-013	Salinas	Bernardo Alvarez Galán, 28	Residencial Unifamiliar		INTEGRAL (I)	TOMO 7
16-08-05-014	Salinas	Bernardo Alvarez Galán, 29-31	Residencial Multifamiliar		AMBIENTAL (A)	TOMO 7
16-08-05-015	Salinas	Bernardo Alvarez Galán, 52	Residencial Unifamiliar		ACADEMICO (AC)	TOMO 7
16-08-05-016	Salinas	Clarín, 12	Residencial Unifamiliar		INTEGRAL (I)	TOMO 7
16-08-05-017	Salinas	Clarín, 14	Residencial Unifamiliar		AMBIENTAL (A)	TOMO 7
16-08-05-018	Salinas	Clarín, 16	Residencial Unifamiliar		AMBIENTAL (A)	TOMO 7
16-08-05-019	Salinas	Clarín, 18	Residencial Multifamiliar		AMBIENTAL (A)	TOMO 7
16-08-05-020	Salinas	Bernardo Alvarez Galán, 17	Residencial Multifamiliar		AMBIENTAL (A)	TOMO 7
16-08-05-021	Salinas	Clarín, 09	Residencial Multifamiliar	Casa Cuartel de la Guardia Civil	ACADEMICO (AC)	TOMO 7
16-08-05-022	Salinas	Clarín, 19	Residencial Unifamiliar		AMBIENTAL (A)	TOMO 7
16-08-05-023	Salinas	Clarín, 21	Residencial Unifamiliar		AMBIENTAL (A)	TOMO 7
16-08-05-024	Salinas	Clarín, 25	Residencial Unifamiliar		ACADEMICO (AC)	TOMO 7
16-08-05-025	Salinas	Clarín, 26	Dotaciones de equipamiento		AMBIENTAL (A)	TOMO 7
16-08-05-026	Salinas	Clarín, 27	Residencial Unifamiliar		ACADEMICO (AC)	TOMO 7
16-08-05-027	Salinas	Clarín, 28	Residencial Multifamiliar		PARCIAL (P)	TOMO 7
16-08-05-028	Salinas	Clarín, 29	Residencial Unifamiliar	Villa María Teresa	PARCIAL (P)	TOMO 7
16-08-05-029	Salinas	Clarín, 30-32	Residencial Multifamiliar		PARCIAL (P)	TOMO 7
16-08-05-030	Salinas	Clarín, 37-39	Residencial Multifamiliar		AMBIENTAL (A)	TOMO 7
16-08-05-031	Salinas	Clarín, 43	Residencial Unifamiliar		PARCIAL (P)	TOMO 7
16-08-05-032	Salinas	Clarín, 44-46	Residencial Multifamiliar		AMBIENTAL (A)	TOMO 7
16-08-05-033	Salinas	Clarín, 45	Residencial Unifamiliar		PARCIAL (P)	TOMO 7
16-08-05-034	Salinas	Covadonga, 02	Residencial Unifamiliar		AMBIENTAL (A)	TOMO 7
16-08-05-035	Salinas	Covadonga, 03	Residencial Multifamiliar		PARCIAL (P)	TOMO 7
16-08-05-036	Salinas	Covadonga, 04	Residencial Unifamiliar		AMBIENTAL (A)	TOMO 7
16-08-05-037	Salinas	De Los Hoteles, 06-08	Residencial Unifamiliar		AMBIENTAL (A)	TOMO 7
16-08-05-038	Salinas	De Los Hoteles, 10	Residencial Multifamiliar		AMBIENTAL (A)	TOMO 7
16-08-05-039	Salinas	Doctor Perez, 02	Residencial Unifamiliar		INTEGRAL (I)	TOMO 7

Nº NOMENCLATOR	POBLACION	DIRECCIÓN	TIPOLOGIA	NOMBRE FICHA	GRADO DE PROTECCIÓN	TOMO Nº
16-08-05-040	Salinas	El Campón (Travesía), 05	Residencial Unifamiliar		AMBIENTAL (A)	TOMO 7
16-08-05-041	Salinas	El Campon, 10	Hostelero		AMBIENTAL (A)	TOMO 7
16-08-05-042	Salinas	Fructuoso Álvarez, 01	Residencial Unifamiliar		AMBIENTAL (A)	TOMO 7
16-08-05-043	Salinas	C/ Bernardo Álvarez Galán nº 13	Iglesia Parroquial	Iglesia parroquial de Nuestra Señora del Carmen	INTEGRAL (I)	TOMO 7
16-08-05-044	Salinas	Galán, 01	Residencial Unifamiliar		PARCIAL (P)	TOMO 7
16-08-05-045	Salinas	Galán, 03	Residencial Unifamiliar		PARCIAL (P)	TOMO 7
16-08-05-046	Salinas	Galán, 04	Residencial Unifamiliar		AMBIENTAL (A)	TOMO 7
16-08-05-047	Salinas	Galán, 06	Residencial Unifamiliar		AMBIENTAL (A)	TOMO 7
16-08-05-048	Salinas	Galán, 08	Residencial Unifamiliar		AMBIENTAL (A)	TOMO 7
16-08-05-049	Salinas	Galán, 10	Residencial Unifamiliar		AMBIENTAL (A)	TOMO 7
16-08-05-050	Salinas	Ramón y Cajal, 05	Residencial Unifamiliar		AMBIENTAL (A)	TOMO 7
16-08-05-051	Salinas	Galán, 12	Residencial Unifamiliar		AMBIENTAL (A)	TOMO 7
16-08-05-052	Salinas	Galán, 14	Residencial Unifamiliar		AMBIENTAL (A)	TOMO 7
16-08-05-053	Salinas	Galán, 21	Residencial Unifamiliar		AMBIENTAL (A)	TOMO 7
16-08-05-054	Salinas	Galán, 24	Residencial Unifamiliar		PARCIAL (P)	TOMO 7
16-08-05-056	Salinas	Luis Muñiz s/n	Garaje		PARCIAL (P)	TOMO 7
16-08-05-057	Salinas	Galán, 40	Residencial Unifamiliar.		AMBIENTAL (A)	TOMO 7
16-08-05-059	Salinas	La Colonia, 01-03-05	Residencial Multifamiliar		AMBIENTAL (A)	TOMO 7
16-08-05-060	Salinas	La Colonia, 02	Dotaciones de equipamiento		INTEGRAL (I)	TOMO 7
16-08-05-061	Salinas	La Colonia, 07-09-11	Residencial Multifamiliar		AMBIENTAL (A)	TOMO 7
16-08-05-062	Salinas	Luis Hauzer, 11	Residencial Unifamiliar		PARCIAL (P)	TOMO 7
16-08-05-063	Salinas	Luis Hauzer, 15	Residencial Unifamiliar		AMBIENTAL (A)	TOMO 7
16-08-05-064	Salinas	Luis Muñiz, 02	Residencial Unifamiliar.		PARCIAL (P)	TOMO 7
16-08-05-065	Salinas	Luis Muñiz, 04	Residencial Unifamiliar.		PARCIAL (P)	TOMO 7
16-08-05-066	Salinas	Luis Muñiz, 06	Residencial Unifamiliar.		AMBIENTAL (A)	TOMO 7
16-08-05-067	Salinas	Luis Muñiz, 08	Residencial Multifamiliar		AMBIENTAL (A)	TOMO 7
16-08-05-068	Salinas	Galán, 18	Residencial Unifamiliar.		AMBIENTAL (A)	TOMO 7
16-08-05-069	Salinas	Nicanor Piñole, 06	Industrial		AMBIENTAL (A)	TOMO 7
16-08-05-070	Salinas	Nuestra Señora del Carmen, 02-04	Residencial Multifamiliar		PARCIAL (P)	TOMO 7
16-08-05-071	Salinas	Bernardo Alvarez Galan, 06 - Nuestra Señora del Carmen, 03	Residencial Unifamiliar		PARCIAL (P)	TOMO 7
16-08-05-072	Salinas	Nuestra Señora del Carmen, 08	Residencial Unifamiliar		INTEGRAL (I)	TOMO 7
16-08-05-073	Salinas	Nuestra Señora del Carmen, 09	Residencial Unifamiliar.	Villa Carmina	INTEGRAL (I)	TOMO 7
16-08-05-074	Salinas	Nuestra Señora del Carmen, 13	Residencial Unifamiliar		AMBIENTAL (A)	TOMO 7
16-08-05-075	Salinas	Nuestra Señora del Carmen, 18	Residencial Unifamiliar		AMBIENTAL (A)	TOMO 7
16-08-05-076	Salinas	Oviedo, 02-04	Residencial Multifamiliar		AMBIENTAL (A)	TOMO 7
16-08-05-077	Salinas	Príncipe de Asturias, 17	Residencial Unifamiliar.		PARCIAL (P)	TOMO 7

Nº NOMENCLATOR	POBLACION	DIRECCIÓN	TIPOLOGIA	NOMBRE FICHA	GRADO DE PROTECCIÓN	TOMO Nº
16-08-05-078	Salinas	Príncipe de Asturias, 26	Residencial Unifamiliar		INTEGRAL (I)	TOMO 7
16-08-05-079	Salinas	Príncipe de Asturias, 29	Residencial Unifamiliar		AMBIENTAL (A)	TOMO 7
16-08-05-080	Salinas	Príncipe de Asturias, 31	Residencial Hotelero	Hotel Esperanza	AMBIENTAL (A)	TOMO 7
16-08-05-081	Salinas	Príncipe de Asturias, 39	Residencial Unifamiliar		PARCIAL (P)	TOMO 7
16-08-05-082	Salinas	Príncipe de Asturias, 41	Residencial Unifamiliar		INTEGRAL (I)	TOMO 7
16-08-05-083	Salinas	Príncipe de Asturias, 43	Residencial Unifamiliar		PARCIAL (P)	TOMO 7
16-08-05-084	Salinas	Príncipe de Asturias, 45	Residencial Unifamiliar		INTEGRAL (I)	TOMO 7
16-08-05-085	Salinas	Príncipe de Asturias, 47	Comercial		PARCIAL (P)	TOMO 7
16-08-05-086	Salinas	Príncipe de Asturias, 49	Residencial Multifamiliar		PARCIAL (P)	TOMO 7
16-08-05-087	Salinas	Príncipe de Asturias, 51	Residencial Multifamiliar		AMBIENTAL (A)	TOMO 7
16-08-05-088	Salinas	Príncipe de Asturias, 53	Residencial Unifamiliar	Bar/restaurante La Gaspara	AMBIENTAL (A)	TOMO 7
16-08-05-089	Salinas	Príncipe de Asturias, 57	Residencial Multifamiliar		PARCIAL (P)	TOMO 7
16-08-05-090	Salinas	Príncipe de Asturias, 59	Residencial Multifamiliar	Casa Galan	PARCIAL (P)	TOMO 7
16-08-05-091	Salinas	Príncipe de Asturias, 61	Residencial Unifamiliar		INTEGRAL (I)	TOMO 7
16-08-05-092	Salinas	Príncipe de Asturias, 63	Residencial Unifamiliar		PARCIAL (P)	TOMO 7
16-08-05-093	Salinas	Príncipe de Asturias, 65	Residencial Unifamiliar		AMBIENTAL (A)	TOMO 7
16-08-05-094	Salinas	Príncipe de Asturias, 33	Residencial Unifamiliar	Carmin	INTEGRAL (I)	TOMO 7
16-08-05-095	Salinas	Príncipe de Asturias, 67	Residencial Plurifamiliar		AMBIENTAL (A)	TOMO 7
16-08-05-096	Salinas	Príncipe de Asturias, 69	Residencial Unifamiliar		PARCIAL (P)	TOMO 7
16-08-05-097	Salinas	Príncipe de Asturias, 71	Residencial Multifamiliar		AMBIENTAL (A)	TOMO 7
16-08-05-098	Salinas	Ramón y Cajal, 01	Residencial Unifamiliar		PARCIAL (P)	TOMO 7
16-08-05-099	Salinas	Ramón y Cajal, 02	Residencial Multifamiliar		INTEGRAL (I)	TOMO 7
16-08-05-100	Salinas	Ramón y Cajal, 03	Residencia Unifamiliar		PARCIAL (P)	TOMO 7
16-08-05-101	Salinas	Ramón y Cajal, 04	Residencia Unifamiliar		AMBIENTAL (A)	TOMO 7
16-08-05-102	Salinas	Ramón y Cajal, 06	Residencial Multifamiliar		PARCIAL (P)	TOMO 7
16-08-05-103	Salinas	Ramón y Cajal, 10	Residencial Multifamiliar	Quinta María del Carmen	PARCIAL (P)	TOMO 7
16-08-05-104	Salinas	Clarín, 34-36	Residencial Multifamiliar		AMBIENTAL (A)	TOMO 7
16-08-05-105	Salinas	Bernardo Alvarez Galán, 09	Residencial Unifamiliar		AMBIENTAL (A)	TOMO 7
16-08-05-106	Salinas	Nuestra Señora del Carmen, 05	Residencial Unifamiliar		INTEGRAL (I)	TOMO 7
16-08-05-107	Salinas	Doctor Fleming, nº 48	Hórreo		INTEGRAL (I)	TOMO 7
16-08-05-108	Salinas	Doctor Fleming, nº 36	Hórreo		INTEGRAL (I)	TOMO 7
16-08-05-109	Salinas	C/ Bernardo Álvarez Galán, nº 76	Panera		INTEGRAL (I)	TOMO 7
16-08-05-110	Salinas	C/ El Campón (travesía), nº 3	Panera		INTEGRAL (I)	TOMO 7
16-02-12-18	Piedras Blancas	Avenida de Eysines, 24			AMBIENTAL (A)	(*) sin ficha
16-02-12-19	Piedras Blancas	Avenida de Eysines, 25			AMBIENTAL (A)	(*) sin ficha
16-02-12-20	Piedras Blancas	Avenida de Eysines, 26			AMBIENTAL (A)	(*) sin ficha

Nº NOMENCLATOR	POBLACION	DIRECCIÓN	TIPOLOGIA	NOMBRE FICHA	GRADO DE PROTECCIÓN	TOMO Nº
16-02-12-21	Piedras Blancas	Avenida de Eysines, 32			AMBIENTAL (A)	(*) sin ficha
16-02-12-22	Piedras Blancas	C/ Alcalde José Fernandín, 1			AMBIENTAL (A)	(*) sin ficha
16-04-12-33	Santiago del Monte		Vivienda aislada		AMBIENTAL (A)	(*) sin ficha
16-04-12-34	Santiago del Monte		Residencial Unifamiliar		AMBIENTAL (A)	(*) sin ficha
16-04-12-35	Santiago del Monte		Residencial Unifamiliar		AMBIENTAL (A)	(*) sin ficha
16-04-12-36	Santiago del Monte		Fuente y lavadero		INTEGRAL (I)	(*) sin ficha
16-04-12-37	Santiago del Monte		Fuente y lavadero		INTEGRAL (I)	(*) sin ficha
16-04-12-38	Santiago del Monte		Hórreo		INTEGRAL (I)	(*) sin ficha
16-04-12-39	Santiago del Monte		Hórreo		INTEGRAL (I)	(*) sin ficha
16-04-12-40	Santiago del Monte		Hórreo		INTEGRAL (I)	(*) sin ficha
16-04-12-41	Santiago del Monte		Fuente y lavadero		AMBIENTAL (A)	(*) sin ficha
16-08-05-111	Salinas	Príncipe de Asturias, 24			DOCUMENTAL (D)	(*) sin ficha
16-08-05-112	Salinas	Galán, 22			DOCUMENTAL (D)	(*) sin ficha
16-08-05-113	Salinas	Galán, 25			DOCUMENTAL (D)	(*) sin ficha
16-08-05-114	Salinas	Galán, 32			DOCUMENTAL (D)	(*) sin ficha
16-08-05-115	Salinas	Nicanor Piñole, 2			DOCUMENTAL (D)	(*) sin ficha
16-08-05-116	Salinas	El Agüil, 2			DOCUMENTAL (D)	(*) sin ficha
16-02-20-34	Arnao		Antiguas oficinas AZSA		AMBIENTAL (A)	(*) sin ficha
16-02-20-35	Arnao		Laboratorio Nuevo AZSA		AMBIENTAL (A)	(*) sin ficha
16-05-19-43	Naveces	C/ Bellamar nº 9			DOCUMENTAL (D)	(*) sin ficha
16-05-19-44	Naveces	C/ Federico Fernández Trapa, nº 65			DOCUMENTAL (D)	(*) sin ficha
16-02-23-24	San Martín de Laspra		Vivienda adosada		AMBIENTAL (A)	(*) sin ficha
16-02-23-25	San Martín de Laspra		Vivienda adosada		AMBIENTAL (A)	(*) sin ficha

**DOCUMENTO DE APROBACION INICIAL (DAI)
INDICE PARCIAL FICHAS TOMO XII**

Nº NOMENCLATOR	POBLACION	DIRECCIÓN	TIPOLOGIA	NOMBRE FICHA	GRADO DE PROTECCIÓN	TOMO Nº
16-02-12-18	Piedras Blancas	Avenida de Eysines, 24			AMBIENTAL (A)	(*) sin ficha
16-02-12-19	Piedras Blancas	Avenida de Eysines, 25			AMBIENTAL (A)	(*) sin ficha
16-02-12-20	Piedras Blancas	Avenida de Eysines, 26			AMBIENTAL (A)	(*) sin ficha
16-02-12-21	Piedras Blancas	Avenida de Eysines, 32			AMBIENTAL (A)	(*) sin ficha
16-02-12-22	Piedras Blancas	C/ Alcalde José Fernandín, 1			AMBIENTAL (A)	(*) sin ficha
16-04-12-33	Santiago del Monte		Vivienda aislada		AMBIENTAL (A)	(*) sin ficha
16-04-12-34	Santiago del Monte		Residencial Unifamiliar		AMBIENTAL (A)	(*) sin ficha
16-04-12-35	Santiago del Monte		Residencial Unifamiliar		AMBIENTAL (A)	(*) sin ficha
16-04-12-36	Santiago del Monte		Fuente y lavadero		INTEGRAL (I)	(*) sin ficha
16-04-12-37	Santiago del Monte		Fuente y lavadero		INTEGRAL (I)	(*) sin ficha
16-04-12-38	Santiago del Monte		Hórreo		INTEGRAL (I)	(*) sin ficha
16-04-12-39	Santiago del Monte		Hórreo		INTEGRAL (I)	(*) sin ficha
16-04-12-40	Santiago del Monte		Hórreo		INTEGRAL (I)	(*) sin ficha
16-04-12-41	Santiago del Monte		Fuente y lavadero		AMBIENTAL (A)	(*) sin ficha
16-08-05-111	Salinas	Príncipe de Asturias, 24			DOCUMENTAL (D)	(*) sin ficha
16-08-05-112	Salinas	Galán, 22			DOCUMENTAL (D)	(*) sin ficha
16-08-05-113	Salinas	Galán, 25			DOCUMENTAL (D)	(*) sin ficha
16-08-05-114	Salinas	Galán, 32			DOCUMENTAL (D)	(*) sin ficha
16-08-05-115	Salinas	Nicanor Piñole, 2			DOCUMENTAL (D)	(*) sin ficha
16-08-05-116	Salinas	El Agüil, 2			DOCUMENTAL (D)	(*) sin ficha
16-02-20-34	Arnao		Antiguas oficinas AZSA		AMBIENTAL (A)	(*) sin ficha
16-02-20-35	Arnao		Laboratorio Nuevo AZSA		AMBIENTAL (A)	(*) sin ficha
16-05-19-43	Naveces	C/ Bellamar nº 9			DOCUMENTAL (D)	(*) sin ficha
16-05-19-44	Naveces	C/ Federico Fernández Trapa, nº 65			DOCUMENTAL (D)	(*) sin ficha
16-02-23-24	San Martín de Laspra		Vivienda adosada		AMBIENTAL (A)	(*) sin ficha
16-02-23-25	San Martín de Laspra		Vivienda adosada		AMBIENTAL (A)	(*) sin ficha



IDENTIFICACIÓN Y LOCALIZACIÓN

Nombre:

Grado Protección:
AMBIENTAL (A)

Dirección: Avenida de Eysines, nº 24

Población: Piedras Blancas

Cod. Postal: 33450

Parroquia:

Accesos:

Coordenadas UTM:

Referencia Nomenclator: 16-02-12-18

Referencia Catastral:



SITUACIÓN JURÍDICA

Clasificación Urbanística: Suelo Urbano

Calificación Urbanística: CAU

Otra Protección:

Titularidad: Privada

CARACTERÍSTICAS

Tipología Original: Vivienda unifamiliar entre medianeras

Autor: Desconocido

Estilo: Popular

Datación: principios del XX

Nº de Plantas: 3

Elementos Anexos:

Uso Actual: Residencial y comercial

Estado Conservación: Aceptable

Intervenciones y Transformaciones: Muy transformada

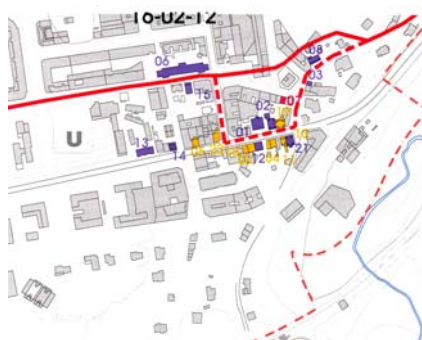
Elementos Discordantes: Revestimiento de paramentos exteriores, huecos en planta baja, carpinterías y rotulación uso comercial

Patologías:

Medidas de reparación recomendadas: Restitución de su condición primigenia

Descripción Histórico - Artística: Edificio entre medianeras con planta baja y dos pisos. Composición de huecos con directriz predominante vertical.

Entorno: Urbano. Incluido en el CAU de Piedras Blancas



PROTECCIÓN LEGAL


Méritos para su Catalogación y nivel de protección asignado: Interés histórico

Justificación de la delimitación de su entorno de protección:

Condiciones Particulares:

Bibliografía:

Observaciones:





IDENTIFICACIÓN Y LOCALIZACIÓN

Nombre:

Grado Protección:
AMBIENTAL (A)

Dirección: Avenida de Eysines, nº 25

Población: Piedras Blancas

Cod. Postal: 33450

Parroquia:

Accesos:

Coordenadas UTM:

Referencia Nomenclator: 16-02-12-19

Referencia Catastral:



SITUACIÓN JURÍDICA

Clasificación Urbanística: Suelo Urbano

Calificación Urbanística: CAU

Otra Protección:

Titularidad: Privada

CARACTERÍSTICAS

Tipología Original: Edificio residencial colectivo

Autor:

Estilo:

Datación:

Nº de Plantas:

Elementos Anexos:

Uso Actual:

Estado Conservación: Derribado

Intervenciones y Transformaciones:

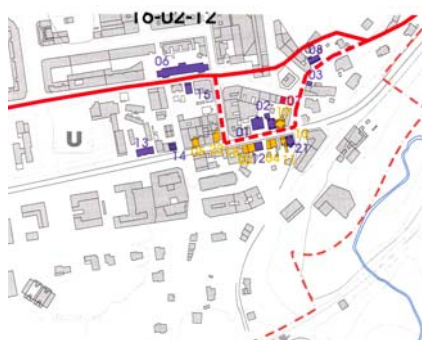
Elementos Discordantes:

Patologías:

Medidas de reparación recomendadas: Reconstrucción y reposición según los términos de la licencia de obras autorizada

Descripción Histórico - Artística:

Entorno:



PROTECCIÓN LEGAL


Méritos para su Catalogación y nivel de protección asignado:

Justificación de la delimitación de su entorno de protección:

Condiciones Particulares:

Bibliografía:

Observaciones:





IDENTIFICACIÓN Y LOCALIZACIÓN

Nombre:

Grado Protección:
AMBIENTAL (A)

Dirección: Avenida de Eysines, nº 26

Población: Piedras Blancas

Parroquia:

Accesos:

Coordenadas UTM:

Referencia Nomenclator: 16-02-12-20

Referencia Catastral:

Cod. Postal: 33450



SITUACIÓN JURÍDICA

Clasificación Urbanística: Suelo Urbano

Calificación Urbanística: CAU

Otra Protección:

Titularidad: Privada

CARACTERÍSTICAS

Tipología Original: Edificio Residencial en hilera

Autor:

Estilo: Popular

Datación: Finales del siglo XIX- principios del siglo XX

Nº de Plantas: 2

Elementos Anexos: Patio trasero

Uso Actual: Residencial

Estado Conservación: Medio

Intervenciones y Transformaciones:

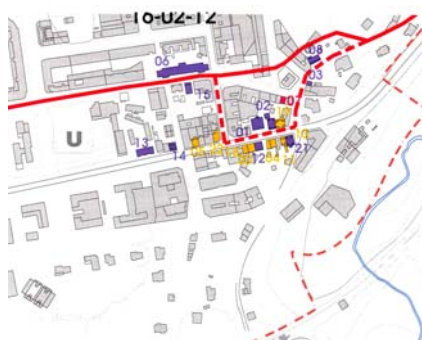
Elementos Discordantes:

Patologías:

Medidas de reparación recomendadas: Mantenimiento y conservación

Descripción Histórico - Artística: Edificio de planta rectangular entre medianeras. Huecos de composición vertical incorporando rejerías metálicas. Factura general correcta y modesta. Arquitectura de acompañamiento

Entorno:



PROTECCIÓN LEGAL


Méritos para su Catalogación y nivel de protección asignado: Consideración como parte de un conjunto/tejido urbano

Justificación de la delimitación de su entorno de protección: Forma parte del entorno de protección del edificio Avenida de Eysines, 28

Condiciones Particulares:

Bibliografía:

Observaciones:



IDENTIFICACIÓN Y LOCALIZACIÓN

Nombre:

Grado Protección:
AMBIENTAL (A)

Dirección: Avenida de Eysines, nº 32

Población: Piedras Blancas

Cod. Postal: 33450

Parroquia: Laspra

Accesos:

Coordenadas UTM: X: 259.965 Y: 4.827.472

Referencia Nomenclator: 16-02-12-21

Referencia Catastral: 9974014TP5297S



SITUACIÓN JURÍDICA

Clasificación Urbanística: Suelo Urbano

Calificación Urbanística: Casco Antiguo Rural (CAU)

Otra Protección:

Titularidad: Privada

CARACTERÍSTICAS

Tipología Original: Residencial multifamiliar

Autor:

Estilo:

Datación:

Nº de Plantas: 2 + bajocubierta

Elementos Anexos:

Uso Actual: Desuso

Estado Conservación: Medio

Intervenciones y Transformaciones: En proceso de reestructuración según licencia municipal

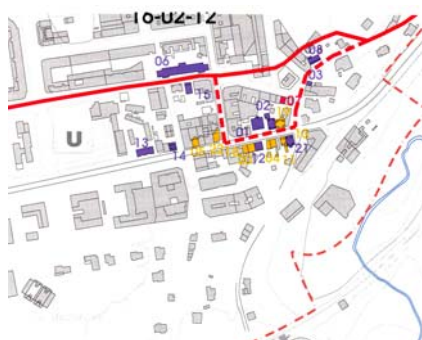
Elementos Discordantes:

Patologías:

Medidas de reparación recomendadas:

Descripción Histórico - Artística:

Entorno: Edificio colindante por el este con edificio y patio posterior protegidos.



PROTECCIÓN LEGAL

Méritos para su Catalogación y nivel de protección asignado: Su ubicación

Justificación de la delimitación de su entorno de protección:

Condiciones Particulares:


Ocupación: perímetro edificación existente.

Altura: edificación existente.

Condiciones estéticas y compositivas: Conservar líneas generales de la composición, carpintería original en madera

Bibliografía: N/D

Observaciones:





IDENTIFICACIÓN Y LOCALIZACIÓN

Nombre:

Grado Protección:
AMBIENTAL (A)

Dirección: Alcalde José Fernandín nº 1

Población: Piedras Blancas

Parroquia:

Accesos:

Coordenadas UTM:

Referencia Nomenclator: 16-02-12-22

Referencia Catastral:

Cod. Postal: 33450



SITUACIÓN JURÍDICA

Clasificación Urbanística: Suelo Urbano

Calificación Urbanística:

Otra Protección:

Titularidad: Privada

CARACTERÍSTICAS

Tipología Original: Edificio Residencial cerrada en esquina

Autor:

Estilo: Ecléctico

Datación:

Nº de Plantas: 3

Elementos Anexos:

Uso Actual: Residencial y comercial en planta baja

Estado Conservación: Medio

Intervenciones y Transformaciones: Añadida planta superior a mediados del siglo XX

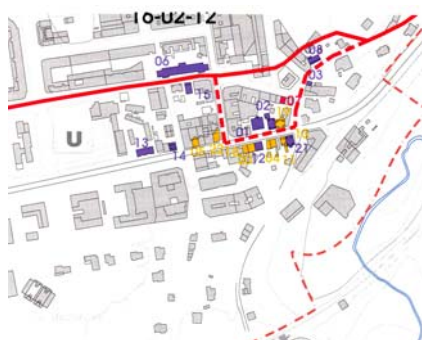
Elementos Discordantes: Planta añadida

Patologías:

Medidas de reparación recomendadas: Rehabilitación integral

Descripción Histórico - Artística: Edificio en esquina achaflanado, de discreta configuración arquitectónica, cuya mayor virtud es su contribución a la formación del espacio urbano

Entorno:



PROTECCIÓN LEGAL


Méritos para su Catalogación y nivel de protección asignado: Pertenece a un conjunto

Justificación de la delimitación de su entorno de protección:

Condiciones Particulares:

Bibliografía:

Observaciones:





IDENTIFICACIÓN Y LOCALIZACIÓN

Nombre:

Grado Protección:
AMBIENTAL (A)

Dirección:

Población: Santiago del Monte

Cod. Postal: 33459

Parroquia:

Accesos:

Coordenadas UTM:

Referencia Nomenclator: 16-04-12-33

Referencia Catastral:



SITUACIÓN JURÍDICA

Clasificación Urbanística:

Calificación Urbanística: Núcleo Rural (NR)

Otra Protección:

Titularidad:

CARACTERÍSTICAS

Tipología Original: Edificio exento

Autor:

Estilo: Popular/ transformación a vivienda burguesa siglo XX

Datación:

Nº de Plantas: 3

Elementos Anexos: Comparte una serie de edificios, por uso y ubicación con el resto del conjunto

Uso Actual: Residencial

Estado Conservación: Bueno

Intervenciones y Transformaciones:

Elementos Discordantes:

Patologías:

Medidas de reparación recomendadas: Mantenimiento y conservación

Descripción Histórico - Artística:

Entorno: Integrado en fca de uso residencial y explotación agropecuaria con repertorio de edificios de diverso interés patrimonial



PROTECCIÓN LEGAL


Méritos para su Catalogación y nivel de protección asignado: Su nivel representativo y su pertenencia a un conjunto

Justificación de la delimitación de su entorno de protección:

Condiciones Particulares:

Bibliografía:

Observaciones:





IDENTIFICACIÓN Y LOCALIZACIÓN

Nombre:

Grado Protección:
AMBIENTAL (A)

Dirección:

Población: Santiago del Monte

Cod. Postal: 33459

Parroquia:

Accesos:

Coordenadas UTM:

Referencia Nomenclator: 16-04-12-34

Referencia Catastral:



SITUACIÓN JURÍDICA

Clasificación Urbanística:

Calificación Urbanística: Núcleo Rural (NR)

Otra Protección:

Titularidad: Privada

CARACTERÍSTICAS

Tipología Original: Edificio de actividad agropecuaria

Autor:

Estilo: Popular

Datación:

Nº de Plantas: 2

Elementos Anexos:

Uso Actual: Lagar, almacén

Estado Conservación: Bueno

Intervenciones y Transformaciones:

Elementos Discordantes:

Patologías:

Medidas de reparación recomendadas: Conservación y mantenimiento

Descripción Histórico - Artística: Edificio de planta rectangular, con cubierta a dos aguas de teja cerámica árabe. Hacia el poniente se extiende el alero soportado por dos pilastras de piedra caliza de sección cuadrada, conformando un pequeño porche. Elemento relevante lo supone la escalera de sillería de piedra caliza de importante factura constructiva,

Entorno: Lo constituye la finca a la que pertenece



PROTECCIÓN LEGAL


Méritos para su Catalogación y nivel de protección asignado: su nivel tecnológico, tipológico y como integrante de un conjunto

Justificación de la delimitación de su entorno de protección:

Condiciones Particulares:

Bibliografía:

Observaciones:





IDENTIFICACIÓN Y LOCALIZACIÓN

Nombre:

Grado Protección:
AMBIENTAL (A)

Dirección:

Población: Santiago del Monte

Cod. Postal: 33459

Parroquia:

Accesos:

Coordenadas UTM:

Referencia Nomenclator: 16-04-12-35

Referencia Catastral:



SITUACIÓN JURÍDICA

Clasificación Urbanística:

Calificación Urbanística: Núcleo Rural (NR)

Otra Protección:

Titularidad: Privada

CARACTERÍSTICAS

Tipología Original: Vivienda unifamiliar

Autor:

Estilo: tradición popular con transformaciones indianas

Datación:

Nº de Plantas: 2

Elementos Anexos:

Uso Actual: Residencial

Estado Conservación: Bueno

Intervenciones y Transformaciones: Sustitución de carpintería de madera originales en galería y otros huecos exteriores por carpintería de aluminio

Elementos Discordantes: Exagerado uso del color.

Patologías:

Medidas de reparación recomendadas: Conservación, mantenimiento y reposición de cargas en los paramentos donde han sido retirados

Descripción Histórico - Artística: Edificio exento de dos plantas cubierta a dos aguas y galería situada a poniente, soportada por pies derechos conformando todo ello antojana en planta baja,

Entorno:



PROTECCIÓN LEGAL


Méritos para su Catalogación y nivel de protección asignado: Tipología tradicional

Justificación de la delimitación de su entorno de protección:

Condiciones Particulares:

Bibliografía:

Observaciones:





IDENTIFICACIÓN Y LOCALIZACIÓN

Nombre:

Grado Protección:
INTEGRAL (I)

Dirección:

Población: Santiago del Monte

Cod. Postal: 33459

Parroquia:

Accesos:

Coordenadas UTM:

Referencia Nomenclator: 16-04-12-36

Referencia Catastral:



SITUACIÓN JURÍDICA

Clasificación Urbanística:

Calificación Urbanística:

Otra Protección:

Titularidad:



CARACTERÍSTICAS

Tipología Original:

Autor:

Estilo:

Datación:

Nº de Plantas:

Elementos Anexos:

Uso Actual:

Estado Conservación:

Intervenciones y Transformaciones:

Elementos Discordantes:

Patologías:

Medidas de reparación recomendadas:

Descripción Histórico - Artística:

Entorno:



PROTECCIÓN LEGAL


Méritos para su Catalogación y nivel de protección asignado:

Justificación de la delimitación de su entorno de protección:

Condiciones Particulares:

Bibliografía:

Observaciones:





IDENTIFICACIÓN Y LOCALIZACIÓN

Nombre:

Grado Protección:
INTEGRAL (I)

Dirección:

Población: Santiago del Monte

Cod. Postal: 33459

Parroquia:

Accesos:

Coordenadas UTM:

Referencia Nomenclator: 16-04-12-37

Referencia Catastral:



SITUACIÓN JURÍDICA

Clasificación Urbanística:

Calificación Urbanística:

Otra Protección:

Titularidad:

CARACTERÍSTICAS

Tipología Original:

Autor:

Estilo:

Datación:

Nº de Plantas:

Elementos Anexos:

Uso Actual:

Estado Conservación:

Intervenciones y Transformaciones:

Elementos Discordantes:

Patologías:

Medidas de reparación recomendadas:

Descripción Histórico - Artística:

Entorno:



PROTECCIÓN LEGAL


Méritos para su Catalogación y nivel de protección asignado:

Justificación de la delimitación de su entorno de protección:

Condiciones Particulares:

Bibliografía:

Observaciones:





IDENTIFICACIÓN Y LOCALIZACIÓN

Nombre:

Grado Protección:
INTEGRAL (I)

Dirección:

Población: Santiago del Monte

Cod. Postal: 33459

Parroquia:

Accesos:

Coordenadas UTM:

Referencia Nomenclator: 16-04-12-38

Referencia Catastral:



SITUACIÓN JURÍDICA

Clasificación Urbanística:

Calificación Urbanística: Núcleo Rural (NR)

Otra Protección:

Titularidad: Privada

CARACTERÍSTICAS

Tipología Original: Hórreo

Autor:

Estilo:

Datación: 1840-1880

Nº de Plantas:

Elementos Anexos: Construcciones agrarias. Vivienda

Uso Actual: Agrario. Almacén

Estado Conservación: Medio

Intervenciones y Transformaciones:


Elementos Discordantes:

Patologías:

Medidas de reparación recomendadas: Mantenimiento de cubierta

Descripción Histórico - Artística: Hórreo de cuatro pegoyos petreos con corredor semiabierto

Entorno: Vivienda tradicional en diseminado



PROTECCIÓN LEGAL


Méritos para su Catalogación y nivel de protección asignado: Nivel etnográfico. Posibilidades de uso

Justificación de la delimitación de su entorno de protección:

Condiciones Particulares:

Bibliografía:

Observaciones:





IDENTIFICACIÓN Y LOCALIZACIÓN

Nombre:

Grado Protección:
INTEGRAL (I)

Dirección:

Población: Santiago del Monte

Cod. Postal: 33459

Parroquia:

Accesos:

Coordenadas UTM:

Referencia Nomenclator: 16-04-12-39

Referencia Catastral:



SITUACIÓN JURÍDICA

Clasificación Urbanística:

Calificación Urbanística: Nucleo Rural (NR)

Otra Protección:

Titularidad: Privada

CARACTERÍSTICAS

Tipología Original: Hórreo

Autor:

Estilo:

Datación: 1840-1880

Nº de Plantas:

Elementos Anexos: Construcciones agrarias. Vivienda

Uso Actual: Agrario. Almacén

Estado Conservación: Medio

Intervenciones y Transformaciones: Montaje sobre el actual volumen

Elementos Discordantes:

Patologías:

Medidas de reparación recomendadas: Mantenimiento de cubierta

Descripción Histórico - Artística: Hórreo de cuatro pegoyos de cantería con corredor abierto

Entorno: vivienda tradicional en diseminado



PROTECCIÓN LEGAL


Méritos para su Catalogación y nivel de protección asignado: Valor etnográfico

Justificación de la delimitación de su entorno de protección:

Condiciones Particulares:

Bibliografía:

Observaciones:





IDENTIFICACIÓN Y LOCALIZACIÓN

Nombre:

Grado Protección:
INTEGRAL (I)

Dirección:

Población: Santiago del Monte

Cod. Postal: 33459

Parroquia:

Accesos:

Coordenadas UTM:

Referencia Nomenclator: 16-04-12-40

Referencia Catastral:



SITUACIÓN JURÍDICA

Clasificación Urbanística:

Calificación Urbanística: Núcleo Rural (NR)

Otra Protección:

Titularidad: Privada

CARACTERÍSTICAS

Tipología Original: Hórreo

Autor:

Estilo:

Datación: s. XIX

Nº de Plantas:

Elementos Anexos: Vivienda. Construcciones agrícolas

Uso Actual: Agrario

Estado Conservación: Medio

Intervenciones y Transformaciones:

Elementos Discordantes:

Patologías:

Medidas de reparación recomendadas: Mantenimiento de cubierta

Descripción Histórico - Artística: Hórreo de cuatro pegoyos de cantería y corredor abierto

Entorno: Vivienda tradicional. Explotación agraria



PROTECCIÓN LEGAL


Méritos para su Catalogación y nivel de protección asignado: Valor etnográfico

Justificación de la delimitación de su entorno de protección:

Condiciones Particulares:

Bibliografía:

Observaciones:





IDENTIFICACIÓN Y LOCALIZACIÓN

Nombre:

Grado Protección:
AMBIENTAL (A)

Dirección:

Población: Santiago del Monte

Cod. Postal: 33459

Parroquia:

Accesos:

Coordenadas UTM:

Referencia Nomenclator: 16-04-12-41

Referencia Catastral:



SITUACIÓN JURÍDICA

Clasificación Urbanística:

Calificación Urbanística:

Otra Protección:

Titularidad:



CARACTERÍSTICAS

Tipología Original:

Autor:

Estilo:

Datación:

Nº de Plantas:

Elementos Anexos:

Uso Actual:

Estado Conservación:

Intervenciones y Transformaciones:

Elementos Discordantes:

Patologías:

Medidas de reparación recomendadas:

Descripción Histórico - Artística:

Entorno:



PROTECCIÓN LEGAL


Méritos para su Catalogación y nivel de protección asignado:

Justificación de la delimitación de su entorno de protección:

Condiciones Particulares:

Bibliografía:

Observaciones:



IDENTIFICACIÓN Y LOCALIZACIÓN

Nombre:

Grado Protección:
DOCUMENTAL (D)

Dirección: Príncipe de Asturias, nº 24

Población: Salinas

Cod. Postal: 33405

Parroquia:

Accesos:

Coordenadas UTM:

Referencia Nomenclator: 16-08-05-111

Referencia Catastral:



SITUACIÓN JURÍDICA

Clasificación Urbanística: Suelo Urbano

Calificación Urbanística:

Otra Protección:

Titularidad:

CARACTERÍSTICAS

Tipología Original: Vivienda unifamiliar

Autor:

Estilo: popular con transformaciones cultas

Datación:

Nº de Plantas: 2

Elementos Anexos: Se incorporado diversos volúmenes en diversas disposiciones, que han desfigurado el tipo original

Uso Actual: Residencial

Estado Conservación: Bueno

Intervenciones y Transformaciones: Ampliaciones de superficie construida en diversas épocas. Retirada de cargas en lienzos exteriores

Elementos Discordantes: Añadidos

Patologías:

Medidas de reparación recomendadas: Reposición de cargas

Descripción Histórico - Artística: Edificio asilado con un programa de vivienda unifamiliar, esquema espacial confuso por las sucesivas ampliaciones

Entorno:



PROTECCIÓN LEGAL


Méritos para su Catalogación y nivel de protección asignado: Sus características originales y sus posibilidades de recuperación

Justificación de la delimitación de su entorno de protección:

Condiciones Particulares:

Bibliografía:

Observaciones:





IDENTIFICACIÓN Y LOCALIZACIÓN

Nombre:

Grado Protección:
DOCUMENTAL (D)

Dirección: Galán, nº 22

Cod. Postal: 33405

Población: Salinas

Parroquia:

Accesos:

Coordenadas UTM:

Referencia Nomenclator: 16-08-05-112

Referencia Catastral:



SITUACIÓN JURÍDICA

Clasificación Urbanística: Suelo Urbano

Calificación Urbanística:

Otra Protección:

Titularidad: Privada

CARACTERÍSTICAS

Tipología Original: Reidencial unifamiliar

Autor:

Estilo:

Datación: siglo XX

Nº de Plantas: 3

Elementos Anexos:

Uso Actual: Residencial

Estado Conservación: Deficiente

Intervenciones y Transformaciones:

Elementos Discordantes:

Patologías:

Medidas de reparación recomendadas: Rehabilitación integral

Descripción Histórico - Artística: Edificio de tradición moderna con lenguaje arquitectónico contemporáneo (huecos con cerco de plaqueta de ladrillo, cerramiento con pavés, reflejo de cantos de forjados en fachada, etc.)

Entorno:



PROTECCIÓN LEGAL


Méritos para su Catalogación y nivel de protección asignado: su modesta representatividad

Justificación de la delimitación de su entorno de protección:

Condiciones Particulares:

Bibliografía:

Observaciones:





IDENTIFICACIÓN Y LOCALIZACIÓN

Nombre:

Grado Protección:
DOCUMENTAL (D)

Dirección: Bernardo Álvarez Galán, nº 25

Población: Salinas

Cod. Postal: 33405

Parroquia:

Accesos:

Coordenadas UTM:

Referencia Nomenclator: 16-08-05-113

Referencia Catastral:



SITUACIÓN JURÍDICA

Clasificación Urbanística: Suelo Urbano

Calificación Urbanística:

Otra Protección:

Titularidad: Privada

CARACTERÍSTICAS

Tipología Original: Vivienda unifamiliar aislada

Autor:

Estilo:

Datación:

Nº de Plantas: 3

Elementos Anexos:

Uso Actual: Residencial

Estado Conservación: Bueno

Intervenciones y Transformaciones: El edificio primitivo ha sido remodelado en su totalidad, perdiendo los rasgos originales que le caracterizaban

Elementos Discordantes:

Patologías:

Medidas de reparación recomendadas:

Descripción Histórico - Artística: Edificio exento de composición cúbica, cubierta a dos aguas con casetones. En uno de sus astiales, el sur, se incorpora galería acristalada de doble altura.

Entorno:



PROTECCIÓN LEGAL


Méritos para su Catalogación y nivel de protección asignado: Tipología y relación con su parcela.

Justificación de la delimitación de su entorno de protección:

Condiciones Particulares:

Bibliografía:

Observaciones:





IDENTIFICACIÓN Y LOCALIZACIÓN

Nombre:

Grado Protección:
DOCUMENTAL (D)

Dirección: Galán, nº 32

Población: Salinas

Cod. Postal: 33405

Parroquia:

Accesos:

Coordenadas UTM:

Referencia Nomenclator: 16-08-05-114

Referencia Catastral:



SITUACIÓN JURÍDICA

Clasificación Urbanística: Suelo Urbano

Calificación Urbanística:

Otra Protección:

Titularidad: Privada

CARACTERÍSTICAS

Tipología Original: Vivienda unifamiliar entre medianeras

Autor:

Estilo: Popular con transformaciones cultas

Datación:

Nº de Plantas: 2 + bajocubierta

Elementos Anexos: Jardín delantero

Uso Actual: Residencial

Estado Conservación: Bueno

Intervenciones y Transformaciones: El estado general que presenta es fruto de la transformación del aspecto primitivo del edificio (con aparente interés en enriquecerlo).

Elementos Discordantes: El aplacado de ladrillo caravista, los forntones de los huecos y las barandillas de forja son elementos que han contribuido a desficurar la composición primitiva del edificio.

Patologías:

Medidas de reparación recomendadas:

Descripción Histórico - Artística: Edificio entre medianeras con fachada retrasada con respecto a la alineación de la vía pública, cubierta a dos aguas y espacio libre delantero.

Entorno:



PROTECCIÓN LEGAL


Méritos para su Catalogación y nivel de protección asignado: Su nivel tipológico y sus posibilidades de recuperación.

Justificación de la delimitación de su entorno de protección:

Condiciones Particulares:

Bibliografía:

Observaciones:





IDENTIFICACIÓN Y LOCALIZACIÓN

Nombre:

Grado Protección:
DOCUMENTAL (D)

Dirección: Nicanor Piñole, nº 2

Población: Salinas

Cod. Postal: 33405

Parroquia:

Accesos:

Coordenadas UTM:

Referencia Nomenclator: 16-08-05-115

Referencia Catastral:



SITUACIÓN JURÍDICA

Clasificación Urbanística: Suelo Urbano

Calificación Urbanística:

Otra Protección:

Titularidad: Privada

CARACTERÍSTICAS

Tipología Original: Vivienda unifamiliar aislada

Autor:

Estilo:

Datación:

Nº de Plantas: 2 + bajocubierta

Elementos Anexos:

Uso Actual: Residencial

Estado Conservación: Bueno

Intervenciones y Transformaciones: Incorporación del color con criterio unitario, integrando varios edificios de composición heterogénea.

Elementos Discordantes: El propio tratamiento del conjunto

Patologías:

Medidas de reparación recomendadas:

Descripción Histórico - Artística: Edificio exento de planta rectangular, con cubierta a dos aguas. Preponderancia de la composición pictórica sobre el resto de características arquitectónicas. Interés patrimonial discreto

Entorno:



PROTECCIÓN LEGAL


Méritos para su Catalogación y nivel de protección asignado:

Justificación de la delimitación de su entorno de protección:

Condiciones Particulares:

Bibliografía:

Observaciones:





IDENTIFICACIÓN Y LOCALIZACIÓN

Nombre:

Grado Protección:
DOCUMENTAL (D)

Dirección: El Agüil, nº 2

Población: Salinas

Cod. Postal: 33405

Parroquia:

Accesos:

Coordenadas UTM:

Referencia Nomenclator: 16-08-05-116

Referencia Catastral:



SITUACIÓN JURÍDICA

Clasificación Urbanística: Suelo Urbano

Calificación Urbanística: CAR

Otra Protección:

Titularidad: Privada

CARACTERÍSTICAS

Tipología Original: Vivienda unifamiliar aislada

Autor:

Estilo:

Datación:

Nº de Plantas: 2 + bajocubierta

Elementos Anexos:

Uso Actual: Residencial

Estado Conservación: Bueno

Intervenciones y Transformaciones: La configuración inicial del edificio a sido desvirtuada de forma global, con alteración de sus elementos principales (cubierta, fachadas exteriores, huecos, cierres de parcela, etc.)

Elementos Discordantes: Aquellos que han contribuido a sus desfiguración

Patologías:

Medidas de reparación recomendadas:

Descripción Histórico - Artística:

Entorno:



PROTECCIÓN LEGAL


Méritos para su Catalogación y nivel de protección asignado:

Justificación de la delimitación de su entorno de protección:

Condiciones Particulares:

Bibliografía:

Observaciones:





IDENTIFICACIÓN Y LOCALIZACIÓN

Nombre: Antiguas oficinas de AZSA

Grado Protección:
AMBIENTAL (A)

Dirección:

Población: Arnao

Cod. Postal: 33450

Parroquia:

Accesos:

Coordenadas UTM:

Referencia Nomenclator: 16-02-20-34

Referencia Catastral:



SITUACIÓN JURÍDICA

Clasificación Urbanística: Suelo Urbano

Calificación Urbanística: Gran Industria

Otra Protección: Incluido en el Conjunto Histórico Industrial de Arnao

Titularidad: Privada

CARACTERÍSTICAS

Tipología Original: Edificio de oficinas

Autor:

Estilo: Internacional

Datación: a mediados del siglo XX

Nº de Plantas: 2

Elementos Anexos:

Uso Actual:

Estado Conservación: Aceptable

Intervenciones y Transformaciones:

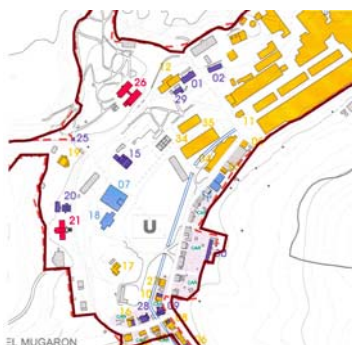
Elementos Discordantes:

Patologías:

Medidas de reparación recomendadas: Mantenimiento y conservación

Descripción Histórico - Artística: Edificio exento de planta rectangular, cubierta plana, composición clásica de zócalo, fuste y cornisa, resueltos con aplacado de caliza y plaqueta cerámica. Predominio del vano respecto al macizo en la búsqueda de una mejora de las condiciones de iluminación interior natural. Incorpora carpintería de hierro pintada de blanco

Entorno:



PROTECCIÓN LEGAL


Méritos para su Catalogación y nivel de protección asignado: Nivel representativo, pertenencia a un conjunto histórico industrial y su capacidad de reutilización

Justificación de la delimitación de su entorno de protección:

Condiciones Particulares:

Bibliografía:

Observaciones:





IDENTIFICACIÓN Y LOCALIZACIÓN

Nombre: Laboratorio nuevo de AZSA

Grado Protección:
AMBIENTAL (A)

Dirección:

Población: Arnao

Cod. Postal: 33450

Parroquia:

Accesos:

Coordenadas UTM:

Referencia Nomenclator: 16-02-20-35

Referencia Catastral:



SITUACIÓN JURÍDICA

Clasificación Urbanística: Suelo Urbano

Calificación Urbanística: Gran Industria

Otra Protección: Incluido en el Conjunto Histórico Industrial de Arnao

Titularidad: Privada

CARACTERÍSTICAS

Tipología Original: Edificio administrativo aislado

Autor:

Estilo: Ecléctico

Datación: principios del siglo XX

Nº de Plantas: 3

Elementos Anexos:

Uso Actual: Oficinas

Estado Conservación: Aceptable

Intervenciones y Transformaciones:

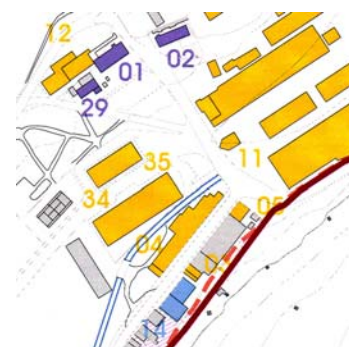
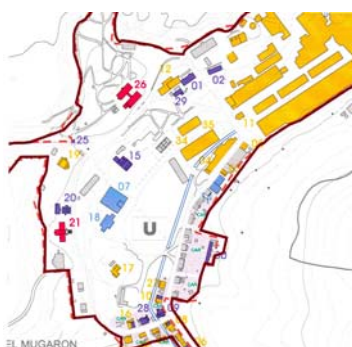
Elementos Discordantes:

Patologías:

Medidas de reparación recomendadas: Conservación y mantenimiento

Descripción Histórico - Artística: Edificio exento de planta rectangular, cubierta a cuatro aguas, composición clásica de zócalo, fuste y cornisa, resueltos con aplacado de caliza, enfoscado y plaqueta cerámica. Alero con incorporación de cajneillos de madera en la búsqueda de un lenguaje neo popular. Incorpora carpintería pintada de blanco

Entorno:



PROTECCIÓN LEGAL


Méritos para su Catalogación y nivel de protección asignado: Tipología, pertenencia un conjunto de interés patrimonial y nivel de representatividad

Justificación de la delimitación de su entorno de protección:

Condiciones Particulares:

Bibliografía:

Observaciones:





IDENTIFICACIÓN Y LOCALIZACIÓN

Nombre:

Grado Protección:
DOCUMENTAL (D)

Dirección: Bellamar nº 9

Población: Naveces

Cod. Postal: 33457

Parroquia:

Accesos:

Coordenadas UTM:

Referencia Nomenclator: 16-05-19-43

Referencia Catastral:



SITUACIÓN JURÍDICA

Clasificación Urbanística:

Calificación Urbanística: Núcleo Rural (NR)

Otra Protección:

Titularidad: Privada

CARACTERÍSTICAS

Tipología Original: Vivienda unifamiliar aislada

Autor:

Estilo: Popular

Datación:

Nº de Plantas: 1

Elementos Anexos:

Uso Actual:

Estado Conservación: Medio

Intervenciones y Transformaciones:

Elementos Discordantes:

Patologías:

Medidas de reparación recomendadas: Reposición de material de cubierta

Descripción Histórico - Artística: Edificio exento de una sola planta rectangular, con cubierta a dos aguas incluido en parcela con espacios y libres

Entorno:



PROTECCIÓN LEGAL


Méritos para su Catalogación y nivel de protección asignado: Tipología

Justificación de la delimitación de su entorno de protección:

Condiciones Particulares:

Bibliografía:

Observaciones:





IDENTIFICACIÓN Y LOCALIZACIÓN

Nombre:

Grado Protección:
DOCUMENTAL (D)

Dirección: Federico Fernández Trapa, nº 65

Población: Naveces

Cod. Postal: 33457

Parroquia:

Accesos:

Coordenadas UTM:

Referencia Nomenclator: 16-05-19-44

Referencia Catastral:



SITUACIÓN JURÍDICA

Clasificación Urbanística:

Calificación Urbanística: Núcleo Rural (NR)

Otra Protección:

Titularidad: Privada

CARACTERÍSTICAS

Tipología Original: Vivienda Unifamiliar aislada

Autor:

Estilo:

Datación: principios siglo XX

Nº de Plantas: 3

Elementos Anexos:

Uso Actual: Residencial

Estado Conservación: Medio

Intervenciones y Transformaciones:

Elementos Discordantes: El abusivo uso del color rojo

Patologías:

Medidas de reparación recomendadas: Replanteamiento de la composición cromática del conjunto

Descripción Histórico - Artística: Edificio exento formando conjunto con su parcela en posición centrada. Esta incorpora cierre alineado en la lvia pública de mampostería de ladrillo macizo en disposición de tabique palomero.

Entorno:



PROTECCIÓN LEGAL


Méritos para su Catalogación y nivel de protección asignado: Tipología

Justificación de la delimitación de su entorno de protección:

Condiciones Particulares:

Bibliografía:

Observaciones:





IDENTIFICACIÓN Y LOCALIZACIÓN

Nombre:

Grado Protección:
AMBIENTAL (A)

Dirección: Padre (Salinas)

Población: San Martín de Laspra

Cod. Postal: 33450

Parroquia:

Accesos:

Coordenadas UTM:

Referencia Nomenclator: 16-02-23-24

Referencia Catastral:



SITUACIÓN JURÍDICA

Clasificación Urbanística:

Calificación Urbanística: Núcleo Rural (NR)

Otra Protección:

Titularidad: Privada

CARACTERÍSTICAS

Tipología Original: Vivienda unifamiliar adosada

Autor:

Estilo: Popular

Datación:

Nº de Plantas: 2

Elementos Anexos:

Uso Actual: Residencial

Estado Conservación: Medio

Intervenciones y Transformaciones:


Elementos Discordantes:

Patologías:

Medidas de reparación recomendadas: Mantenimiento y conservación

Descripción Histórico - Artística: Edificio de vivienda unifamiliar adosado de tradición popular, con alteración de la planta superior. Incorpora antojana en planta baja

Entorno: Lo constituye a la agrupación a la que pertenece (edificios colindantes, corrada y hórreo)



PROTECCIÓN LEGAL


Méritos para su Catalogación y nivel de protección asignado: Pertenece aun conjunto de interés etnográfico, su tipología y sus posibilidades de recuperación

Justificación de la delimitación de su entorno de protección:

Condiciones Particulares:

Bibliografía:

Observaciones:





IDENTIFICACIÓN Y LOCALIZACIÓN

Nombre:

Grado Protección:
AMBIENTAL (A)

Dirección: Padre (Salinas)

Población: San Martín de Laspra

Parroquia:

Accesos:

Coordenadas UTM:

Referencia Nomenclator: 16-02-23-25

Referencia Catastral:

Cod. Postal: 33450



SITUACIÓN JURÍDICA

Clasificación Urbanística:

Calificación Urbanística: Núcleo Rural (NR)

Otra Protección:

Titularidad: Privada

CARACTERÍSTICAS

Tipología Original: Vivienda unifamiliar adosada

Autor:

Estilo: Popular

Datación:

Nº de Plantas: 3

Elementos Anexos:

Uso Actual: Residencial

Estado Conservación: Medio

Intervenciones y Transformaciones: Se ha desvirtuado su carácter popular con la introducción de materiales y lenguajes a la tradición asturiana

Elementos Discordantes: Aplacado cerámico en imposta del forjado, diseño de balaustres en madera y retirada de las cargas en la mampostería

Patologías:

Medidas de reparación recomendadas:

Descripción Histórico - Artística: Edificio de vivienda unifamiliar adosado de tradición popular, con alteración de la planta superior. Incorpora antojana en planta baja

Entorno:



PROTECCIÓN LEGAL

Méritos para su Catalogación y nivel de protección asignado: Pertenece a conjunto de interés etnográfico, tipológico y posibilidades de recuperación de sus características originales

Justificación de la delimitación de su entorno de protección:

Condiciones Particulares:

Bibliografía:

Observaciones:

